

**Karte 7.1 - Schutzgutübergreifende Maßnahmen
je Bezugsfläche**

Maßstab 1 : 10.000





Auftraggeber:  Landesamt für Umweltschutz
Sachsen-Anhalt
SACHSEN-ANHALT Fachbereich 4

Auftragnehmer:  a|w
Arbeitsgruppe
Land & Wasser  GISCON


Datum der Ausfertigung: April 2012

Kartengrundlage: Topographische Karte 1:10.000 (TK 10)
 Geobasisdaten © LVerMGeo LSA
 (www.lvermgeo.sachsen-anhalt.de) / 10008






Legende

-  FFH-Gebiet
-  empfohlene FFH-Erweiterungsflächen



Maßnahmenpunkte

-  Maßnahmen für (potentielle) Habitatbäume

Maßnahmenflächen

- Wälder, Forste**
-  9110 Hainsimsen-Buchenwald (Luzulo-Fagetum)
 -  9190 Alte bodensaure Eichenwälder auf Sandebenen mit Quercus robur (Betulo-Quercetum roboris)
 -  XKL Mischbestand Kiefer, Lärche
 -  XKU Mischbestand Kiefer, Rotbuche
 -  XGV Mischbestand Laubholz-Nadelholz, nur heimische Baumarten

Pionierwald, natürlicher Vorwald

-  YBK Pionierwald, Mischbestand Birke, Kiefer
-  YKB Pionierwald, Mischbestand Kiefer, Birke




Stillgewässer

-  3160 Dystrophe Seen und Teiche


Moore, Niedermoore, Sümpfe

-  MPY Sonstiges Moor-Degenerationsstadium




Heiden, Magerrasen, Felsfluren

-  4030 Trockene europäische Heiden
-  RSX Sandtrockenrasenbrache (nicht mehr als 30% verbuscht) (sofern nicht 2330,6120)
-  RSY Sonstige Sandtrockenrasen (außerhalb von Dünen) / Pionierfluren (sofern nicht 2330, 6120)

Ruderalfluren

-  UDB Landreitgras-Dominanzbestand

**Maßnahmen-ID der schutzgutübergreifenden
Maßnahmen mit Dringlichkeit**

- Maßnahmen-ID nach Tabelle der schutzgutübergreifenden Maßnahmen
-  12 kurzfristig
 -  12 mittelfristig
 -  12 langfristig

