

Karte 7.2 - Gebietsbezogene Maßnahmen

Maßstab 1 : 10.000





Auftraggeber:  Landesamt für Umweltschutz
 Sachsen-Anhalt
SACHSEN-ANHALT Fachbereich 4

Auftragnehmer:  




Datum der Ausfertigung: April 2012

Kartengrundlage: Topographische Karte 1:10.000 (TK 10)
 Geobasisdaten © LVerGeo LSA
 (www.lvermgeo.sachsen-anhalt.de) / 10008

Legende

-  FFH-Gebiet
-  empfohlene FFH-Erweiterungsflächen

**Maßnahmen-ID der gebietsbezogenen
Maßnahmen mit Dringlichkeit**

- 12 Maßnahmen-ID nach Tabelle der
schutzgutübergreifenden Maßnahmen
-  kurzfristig
-  mittelfristig
-  langfristig

