







 Grenze des SCI 283

Offenlandbiotope


-  GMG Magere Flachland-Mähwiesen (LRT 6510)
-  GFD Seggen-, binsen- oder hochstaudenreiche Nasswiese - §
-  GMA Mesophiles Grünland
-  GMF Ruderales mesophiles Grünland
-  GSB Scherrasen
-  AIB Intensiv genutzter Acker auf Sand-, Löss-, Lehm- oder Tonboden
-  VWC Ausgebauter Weg

Waldbiotope

-  WEA Auenwälder mit *Alnus glutinosa* und *Fraxinus excelsior*, Teil: Erlen-Eschenwälder an Fließgewässern (Alno-Padion) (LRT 91E0*) - §

1 Bezugsflächen-ID

§ - Geschützter Biotop nach § 37 NatSchG LSA



**Managementplan
für das FFH-Gebiet
"Pfeifengraswiese bei Günthersdorf"**
FFH_0283 (DE 4639-303)

Karte 1 Biototypen

Maßstab 1 : 2.000 

Auftraggeber:



Landesamt für Umweltschutz
Fachbereich 4

Sachsen-Anhalt

Auftragnehmer:



RANA - Büro für Ökologie und Naturschutz
Dipl.-Biol. Frank Meyer
Mühlweg 39
06114 Halle (Saale)
Tel.: 0345-131 758 0 / Fax: 0345-131 758 9
E-Mail: info@rana-halle.de

Fachbearbeitung: Dr. Anselm Krumbiegel
Kartographie/GIS: Dipl.-Biol. Holger Lieneweg

Kartengrundlage:

Topografische Karte Maßstab 1 : 10.000 (TK 10)

Erlaubnisnummer:

Geobasisdaten © LVermGeo LSA / 10008.

Datum der Ausfertigung:

15.10.2010