


 Grenze des SCI 283

**Habitatflächen von Arten des Anhangs II der FFH-Richtlinie**


**Schmale Windschnecke - *Vertigo angustior***


 Erhaltungszustand B (gut)

**30001** Habitat-ID

 **Managementplan für das FFH-Gebiet "Pfeifengraswiese bei Günthersdorf"**  
FFH\_0283 (DE 4639-303)

**Karte 3 Arten nach Anhang II der FFH-Richtlinie**

Maßstab 1 : 2.000 

Auftraggeber:  Landesamt für Umweltschutz  
Fachbereich 4  
Sachsen-Anhalt

Auftragnehmer:  RANA - Büro für Ökologie und Naturschutz  
Dipl.-Biol. Frank Meyer  
Mühlweg 39  
06114 Halle (Saale)  
Tel.: 0345-131 758 0 / Fax: 0345-131 758 9  
E-Mail: info@rana-halle.de

Fachbearbeitung: Dipl.-Biol. Katrin Hartenauer  
Kartographie/GIS: Dipl.-Biol. Holger Lieneweg

Kartengrundlage: Topografische Karte Maßstab 1 : 10.000 (TK 10)  
Erlaubnisnummer: Geobasisdaten © LVermGeo LSA / 10008.  
Datum der Ausfertigung: 01.09.2010