




 Grenze des SCI 283

**Maßnahmen für LRT, Anhang-II-Arten und sonstige Schutzgüter**

 Gemeinsame Grünlandmaßnahme für LRT 6510 - Magere Flachland-Mähwiesen (*Alopecurus pratensis*, *Sanguisorba officinalis*) und Seggen-, binsen- und hochstaudenreiche Nasswiese (§37-Biotop)



 Maßnahme für Schmale Windelschnecke - *Vertigo angustior*


 Geltungsbereich Handlungsgrundsätze für den LRT 91E0\* - Auenwälder mit *Alnus glutinosa* und *Fraxinus excelsior* (Alno-Padion, Alnion incanae, Salicion albae) - Teil Erlen- und Eschenwälder an Fließgewässern (Alno-Ulmion)

**Verwendete Maßnahmecodes nach BfN-Referenzliste:**

- 1.2.1.2 Zweischürige Mahd
- 1.2.1.4 Mahd alle zwei Jahre
- 1.2.1.6 Mahd mit Terminvorgabe/nach der Samenreife/Blühzeitpunkt
- 1.2.1.9 Hochangesehter Grasschnitt
- 1.2.1.11 Belassen von Brach- oder Saumstreifen / Restflächen
- 1.6.2 Kein Einsatz von schweren Maschinen

Ve. an.	6510
30001	10001
60002	GFD §
1.2.1.11	3, 5
1.2.1.4	60001
1.2.1.6	1.2.1.2
1.2.1.9	1.2.1.6
1.6.2	


6510	Maßnahme für LRT 6510 (mit LRT-ID)
10001	(mit LRT-ID)
Ve. an.	Maßnahme für Schmale Windelschnecke (mit Habitat-ID)
30001	(mit Habitat-ID)
GFD §	Maßnahme für Seggen-, binsen- und hochstaudenreiche Nasswiese (mit Bezugsflächen-ID)
3, 5	
60001	Erhaltungsmaßnahme
1.2.1.2	BfN-Maßnahmecode
70001	Entwicklungsmaßnahme
1.2.1.6	BfN-Maßnahmecode
<b>Umsetzungsbeginn</b>	
	sofort, kurzfristig
	mittelfristig, langfristig





**Managementplan für das FFH-Gebiet "Pfeifengraswiese bei Günthersdorf"**  
FFH\_0283 (DE 4639-303)

---

**Karte 4 Maßnahmen**

Maßstab 1 : 2.000 

---

Auftraggeber:  Sachsen-Anhalt	Landesamt für Umweltschutz Fachbereich 4
Auftragnehmer: 	RANA - Büro für Ökologie und Naturschutz Dipl.-Biol. Frank Meyer Mühlweg 39 06114 Halle (Saale) Tel.: 0345-131 758 0 / Fax: 0345-131 758 9 E-Mail: info@rana-halle.de
	Fachbearbeitung: Dipl.-Biol. Katrin Hartenauer Dr. Anselm Krumbiegel Dipl.-Biol. Holger Lieneweg Kartographie/GIS: Dipl.-Biol. Holger Lieneweg
Kartengrundlage: Erlaubnisnummer: Datum der Ausfertigung:	Topografische Karte Maßstab 1 : 10.000 (TK 10) Geobasisdaten © LVerGeo LSA / 10008. 01.09.2010