




- Legende:**
- Grenze**  
 - Grenze des FFH Gebietes "Heide südlich Burg"
- Biotop- und Lebensraumtypen**
- Calluna-Zwergstrauchheiden  
 - 4030 - Trockene europäische Heiden (§37)
- Sandtrockenrasen  
 - RSA - Silbergrasfluren außerhalb von Dünen (§37)  
 - RSY - Sonstige Sandtrockenrasen (§37)  
 - RSX - Sandtrockenrasenbrache (nicht mehr als 30 % verbuscht) (§37)  
 - RSZ - Sandtrockenrasen, verbuscht (mehr als 30 % bis 75 %) (§37)
- Grünländer  
 - GMX - Mesophile Grünlandbrache
- Ruderalfluren  
 - UDB - Landreitgras-Dominanzbestand  
 - URA - Ruderalflur, gebildet von ausdauernden Arten
- Gehölze  
 - HSA - Junge Streuobstwiese (§37)  
 - HTA - Gebüsch trocken-warmer Standorte (überwiegend heimische Arten) (§37)
- Pionierwälder/ natürliche Vorwälder  
 - YXZ, YZY, YZB - Zitter-Pappel dominierter Pionierwald  
 - YBZ - Birkenpionierwald mit Zitter-Pappel  
 - YBK - Birkenpionierwald mit Kiefer  
 - YYK - Pionierwald, Reinbestand Kiefer
- Wälder/ Forste  
 - XYK - Reinbestand Kiefer
- Sonstige Biotope  
 - VPC - Flugplatz  
 - VWA - Unbefestigter Weg  
 - VWB - Befestigter Weg


**Managementplan für das FFH-Gebiet „Heide südlich Burg“**  
 FFH\_0049 (DE 3737-301)

**Karte 1 - Biotop- und Lebensraumtypen**

Maßstab: 1 : 5.000

Auftraggeber:  Landesamt für Umweltschutz  
 Fachbereich 4  
 Sachsen-Anhalt

Auftragnehmer:  Umwelt- und GeodatenManagement GbR  
 Pfarrstraße 5, 06118 Halle (Saale)  
 Tel.: 0345/96 04 116  
 Fax.: 0345/47 10 281

Datum der Ausfertigung: Oktober 2010

Kartengrundlage: DTK10/2009 © LVermGeo LSA  
 (www.lvermgeo.sachsen-anhalt.de) / 10008