






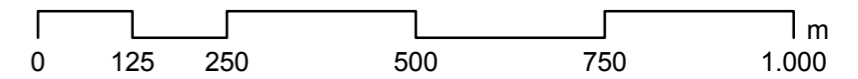



Legende:

-  Grenze des FFH Gebietes "Heide südlich Burg"
-  FFH_0049 (DE 3737-301)

Nutzer:

-  Bundeswehr
-  Bundeswehr Dienstleistungszentrum
-  Flugplatz ("Flugsportclub Burg" e.V.)
-  Forstwirtschaft
-  ungenutzt




 **Managementplan für das FFH-Gebiet „Heide südlich Burg“**
FFH_0049 (DE 3737-301)

**Textkarte 3 –
Aktuelle Nutzungsverhältnisse**

Maßstab: 1 : 10.000

Auftraggeber:  Landesamt für Umweltschutz
Fachbereich 4
Sachsen-Anhalt

Auftragnehmer:  Umwelt- und GeodatenManagement
GbR
Pfarstraße 5, 06118 Halle (Saale)
Tel.: 0345/96 04 116
Fax.:0345/47 10 281

Datum der Ausfertigung: Oktober 2010

Kartengrundlage: DTK10/2009 © LVermGeo LSA
(www.lvermgeo.sachsen-anhalt.de) / 10008