


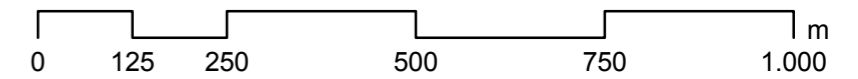


Legende:

-  Grenze des FFH Gebietes "Heide südlich Burg" FFH_0049 (DE 3737-301)
-  Vorschlag zur Neuabgrenzung des FFH Gebietes "Heide südlich Burg" FFH_0049 (DE 3737-301)

Erweiterungsflächen:

-  Außerhalb des derzeitigen FFH-Gebiets existierende Flächen des LRT und weitere Entwicklungsflächen





Managementplan für das FFH-Gebiet „Heide südlich Burg“
 FFH_0049 (DE 3737-301)

Textkarte 5 – Vorschlag zur Neuabgrenzung des Gebietes

Maßstab: 1 : 10.000

Auftraggeber:  Landesamt für Umweltschutz
 Fachbereich 4
 Sachsen-Anhalt

Auftragnehmer:  Umwelt- und GeodatenManagement GbR
 Pfarrstraße 5, 06118 Halle (Saale)
 Tel.: 0345/96 04 116
 Fax.:0345/47 10 281

Datum der Ausfertigung: Oktober 2010

Kartengrundlage: DTK10/2009 © LVermGeo LSA
 (www.lvermgeo.sachsen-anhalt.de) / 10008