



 Grenze FFH\_0078 (DE 4231 301) und SPA\_0029 (DE 4231 401)

**Potenzielle natürliche Vegetation**


Buchenwälder basenarmer Standorte

-  Typischer Hainsimsen-Buchenwald, kolline Ausbildung
-  Typischer Hainsimsen-Buchenwald, submontane Ausbildung

Buchenwälder besserversorgter Standorte

-  Zahnwurz-Buchenwald, örtlich Hainsimsen-Zahnwurz-Buchenwald
-  Linden-Buchenwald (oder "Buchenreicher" Eichen-Hainbuchenwald) im Wechsel mit Waldmeister- oder Platterbsen-Buchenwald

Nachhaltig veränderte Landschaften

-  Siedlungsgebiete

 **Managementplan für das EU SPA  
"Vogelschutzgebiet zwischen Wernigerode und  
Blankenburg" mit dem FFH-Gebiet "Laubwaldgebiet  
zwischen Wernigerode und Blankenburg"**  
SPA\_0029 (DE 4231 401) und FFH\_0078 (DE 4231 301)

**-- Karte 01 --  
Potenzielle natürliche Vegetation**

Maßstab: 1:25.000

Auftraggeber:



**SACHSEN - ANHALT**

**Landesamt für Umweltschutz  
Fachbereich 4**

Auftragnehmer:

**Prof. Hellriegel Institut e.V.**  
Strenzfelder Allee 28  
06406 Bernburg  
Leitung: Prof. Dr. Klaus Richter  
Tel.: 03471/355 1182  
e-mail: k.richter@loel.hs-anhalt.de

Datum der Ausfertigung: Oktober 2011

**Kartengrundlage:**

Kartendarstellung mit Genehmigung des Landesamtes für Vermessung  
und Geoinformation Sachsen - Anhalt.  
Geobasisdaten LVermGeo LSA (www.lvermgeo.sachsen-anhalt.de)/10008

