


**Managementplan für das
FFH-Gebiet "Ziegenberg,
Augstberg und Horstberg bei Benzingeroode"**
 FFH_0079 (DE 4131 301)

Karte 01 -- Schutzgebiete und -objekte

Maßstab: 1:20.000



Auftraggeber:  **Landesamt für Umweltschutz**
Fachbereich 4

Auftragnehmer: **Prof. Hellriegel Institut e.V.**
 Strenzfelder Allee 28
 06406 Bernburg
 Leitung: Prof. Dr. Klaus Richter
 Tel.: 03471/355 1182
 e-mail: klaus.richter@hs-anhalt.de


Datum der Ausfertigung: September 2013

Gebiete des Schutzgebietsnetzwerkes 'Natura 2000'





Gebiete der Fauna-Flora Richtlinie (FFH-Gebiete)

-  Grenze FFH-Gebiet "Ziegenberg, Augstberg und Horstberg bei Benzingeroode"
-  Grenze FFH-Gebiet 0078 "Laubwaldgebiet zwischen Wernigerode und Blankenburg" (DE 4231 301)

Europäische Vogelschutzgebiete (SPA-Gebiete)

-  SPA-Gebiet 0029 "Vogelschutzgebiet zwischen Wernigerode und Blankenburg" (DE 4231 401)

Schutzgebiete im Land Sachsen - Anhalt

-  Naturschutzgebiet "Ziegenberg bei Heimbürg"
-  Landschaftsschutzgebiet "Harz und nördliches Harzvorland"
-  Naturpark "Harz/Sachsen-Anhalt"
-  Flächennaturdenkmal

Kartengrundlage:
 DTK10@Geobasis-DE/LVermGeo LSA [2011 / 010312]
 Geobasisdaten zu den Schutzgebietsgrenzen LSA, Landesamt für Umweltschutz Sachsen-Anhalt [2011]

