

★ ★ ★ Managementplan für das  
 ★ FFH-Gebiet "Ziegenberg,  
 ★ Augstberg und Horstberg bei Benzingerode"  
 ★ FFH\_0079 (DE 4131 301)

Karte 06 -- Wertvolle angrenzende Flächen

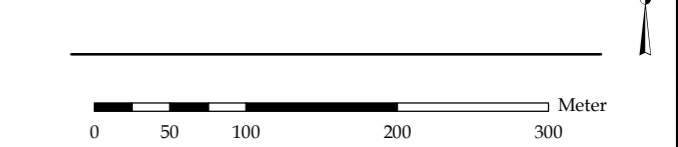
Maßstab: 1:5.000

Auftraggeber:  Landesamt für Umweltschutz  
 Fachbereich 4


Auftragnehmer: Prof. Hellriegel Institut e.V.  
 Strenzfelder Allee 28  
 06406 Bernburg  
 Leitung: Prof. Dr. Klaus Richter  
 Tel.: 03471/355 1182  
 e-mail: klaus.richter@hs-anhalt.de

Datum der Ausfertigung: September 2013


Kartengrundlage:  
 DTK10@Geobasis-DE/LVermGeo LSA [2011 / 010312]



**Dargestellter Gebietsausschnitt**



FFH-Gebiet "Ziegenberg,  
 Augstberg und Horstberg bei Benzingerode"  
 FFH\_0079 (DE 4131 301)

 Angrenzender wertvoller Bereich