




Legende


-  Grenze des FFH-Gebietes
-  Flattergras-Buchenwald im Wechsel mit Waldmeister-Buchenwald

 Managementplan für das FFH-Gebiet
 "Kellerberge nordöstlich Gardelegen"
 FFH 080 (DE 3434-302)

Karte 1 Potentielle natürliche Vegetation

Maßstab 1:25.000  0 500 1.000 Meter

 Auftraggeber: Landesamt für Umweltschutz
 Sachsen-Anhalt
 Fachbereich 4

 Auftragnehmer: RANA - Büro für Ökologie und Naturschutz
 Dipl.-Biol. Frank Meyer
 Mühlweg 39
 06114 Halle (Saale)

Kartografie: Dipl.-Ing.(FH) Stefan Klein
 Kartengrundlage: Topografische Karte Maßstab 1:25.000 (TK 25)
 Erlaubnisnummer: Geobasisdaten © LVerGeo LSA / 10008
 Datum: 28. September 2012