





**Legende**




 Grenze des FFH-Gebietes

**Lebensraumtypen und Bewertung**

LRT 4030 - Trockene europäische Heiden

-  günstiger Erhaltungszustand (A und B)
-  ungünstiger Erhaltungszustand (C)
-  Entwicklungsfläche

LRT 9190 - Alte bodensaure Eichenwälder auf Sandebenen mit Quercus robur

-  günstiger Erhaltungszustand (A und B)
-  ungünstiger Erhaltungszustand (C)
-  Entwicklungsfläche

**10xxx** Identität (ID) einer LRT-Fläche

**20xxx** Identität (ID) einer LRT-Entwicklungsfläche


**xxx21** Bezugsflächennummer in BIO-LRT



**Managementplan für das FFH-Gebiet "Kellerberge nordöstlich Gardelegen"**

FFH 080 (DE 3434-302)

**Karte 4 Lebensraumtypen (Anhang I der FFH-RL)**

Maßstab 1:10.000 



Auftraggeber: Landesamt für Umweltschutz  
Sachsen-Anhalt  
Fachbereich 4



Auftragnehmer: RANA - Büro für Ökologie und Naturschutz  
Dipl.-Biol. Frank Meyer  
Mühlweg 39  
06114 Halle (Saale)

Bearbeitung & Kartografie: Dipl.-Ing.(FH) Stefan Klein

Kartengrundlage: Digitale Topografische Karte 1:10.000 (DTK 10)  
Erlaubnisnummer: Geobasisdaten © LVerGeo LSA / 10008  
Datum: 28. September 2012