
















**Legende**


-  Grenze des FFH-Gebietes
  
- Erhaltungs-, Wiederherstellungs- und Entwicklungsmaßnahmen für FFH-LRTund Habitatflächen der Arten nach Anhang II und IV**
-  LRT 4030 - Trockene europäische Heiden
-  LRT 9190 - Alte bodensaure Eichenwälder ...
-  Hirschkäfer
-  Zauneidechse und Kreuzkröte
  
- sonstige Maßnahmen**
-  Auflichtung dichter Gehölzbestände
-  Erhalt einer Strauch-Baum-Hecke
-  Hudewald
-  Sandmagerrasen mit Landreitgras
-  Beräumen von Ablagerungen
-  Errichtung schäferlicher Infrastruktur
-  Sperrung von Zufahrten
  
- 13** Identität (ID) einer Maßnahme (siehe Maßnahmentabelle im Textband)

 **Managementplan für das FFH-Gebiet "Kellerberge nordöstlich Gardelegen"**  
 FFH 080 (DE 3434-302)

**Karte 6 Maßnahmen**

Maßstab 1:10.000 

 Auftraggeber: Landesamt für Umweltschutz Sachsen-Anhalt Fachbereich 4

 Auftragnehmer: RANA - Büro für Ökologie und Naturschutz  
 Dipl.-Biol. Frank Meyer  
 Mühlweg 39  
 06114 Halle (Saale)

Bearbeitung: Dipl.-Ing.(FH) Stefan Klein  
 Dipl.-Biol. Martin Schulze  
 Dipl.-Ing.(FH) Astrid Thurow  
 Kartografie: Dipl.-Ing.(FH) Stefan Klein

Kartengrundlage: Digitale Topografische Karte 1:10.000 (DTK 10)  
 Erlaubnisnummer: Geobasisdaten © LVermGeo LSA / 10008  
 Datum: 28. September 2012