




**Gebiete des Schutzgebietsnetzwerkes 'Natura 2000'**

 Grenze FFH-Gebiet "Kalkflachmoor im Helsingener Bruch"

**Schutzgebiete im Land Sachsen - Anhalt**

-  Naturschutzgebiet "Hammelwiese"
-  Landschaftsschutzgebiet "Harz und nördliches Harzvorland"
-  Naturpark "Harz/Sachsen-Anhalt"


**Managementplan für das FFH-Gebiet  
"Kalkflachmoor im Helsingener Bruch"**  
 FFH\_0087 (DE 4232 303)

**Karte 01 -- Schutzgebiete und - objekte**

**Maßstab: 1:5.000**

**Auftraggeber:**  Landesamt für Umweltschutz  
 SACHSEN - ANHALT **Fachbereich 4**

**Auftragnehmer:** **Prof. Hellriegel Institut e.V.**  
 Strenzfelder Allee 28  
 06406 Bernburg  
 Leitung: Prof. Dr. Klaus Richter  
 Tel.: 03471/355 1182  
 e-mail: klaus.richter@hs-anhalt.de

**Datum der Ausfertigung:** September 2013

**Kartengrundlage:**  
 DTK10@Geobasis-DE/LVermGeo LSA [2011 / 010312]  
 Geobasisdaten zu den Schutzgebietsgrenzen LSA, Landesamt für Umweltschutz Sachsen-Anhalt [2011]

