



**Managementplan für das
FFH-Gebiet "Münchenberg bei Stecklenberg"**
 FFH_0092 (DE 4232 304)

**Karte 03 -- Lebensraumtypen nach Anhang I FFH - Richtlinie
- Bestand und Bewertung - (Forstgrundkarte)**

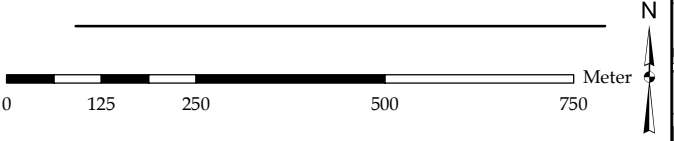
Maßstab: 1:10.000


Auftraggeber:  **Landesamt für Umweltschutz**
Fachbereich 4

Auftragnehmer: **Prof. Hellriegel Institut e.V.**
 Strenzfelder Allee 28
 06406 Bernburg
 Leitung: Prof. Dr. Klaus Richter
 Tel.: 03471/355 1182
 e-mail: klaus.richter@hs-anhalt.de





Datum der Ausfertigung: September 2018

Kartengrundlage:
 DTK10©Geobasis-DE/LVermGeo LSA [2011 / 010312]



 Grenze FFH-Gebiet "Münchenberg bei Stecklenberg"





Lebensraumtypen nach Anhang I FFH-Richtlinie

-  6210_Naturnahe Kalk-Trockenrasen und deren Verbuchungsstadien
-  6510_Magere Flachland-Mähwiesen
-  9130_Waldmeister-Buchenwald
-  9170_Labkraut-Eichen-Hainbuchenwald


Entwicklungsfläche für Lebensraumtypen nach Anhang I FFH-Richtlinie

-  6510_Magere Flachland-Mähwiesen

Bewertung Lebensraumtypen
(LRT-ID und Erhaltungszustand)

-  **1xxxx - A** – Erhaltungszustand A (hervorragend)
-  **1xxxx - B** – Erhaltungszustand B (gut)
-  **1xxxx - C** – Erhaltungszustand C (mittel bis schlecht)
-  **2xxxx** – Entwicklungsfläche für Lebensraumtypen nach Anhang I FFH-Richtlinie

Forstgrundkarte

-  Forstgrundkarte_Abteilungen