








 Grenze FFH-Gebiet "Münchenberg bei Stecklenberg"


**Lebensraumtypen nach Anhang I FFH-Richtlinie**

-  6210\_Naturnahe Kalk-Trockenrasen und deren Verbuschungsstadien
-  6510\_Magere Flachland-Mähwiesen
-  9130\_Waldmeister-Buchenwald
-  9170\_Labkraut-Eichen-Hainbuchenwald

**Sonstige Biotop (inclusive § 22-Biotop)**

- Wälder und Forste**
-  Mischbestand Laub-/Nadelholz, überwiegend nicht-heimische Baumarten
  -  Mischbestand Laubholz, überwiegend heimische Baumarten
  -  Sonstige Flächen im Wald

- Gehölze**
-  Hecken / Baumreihen §
  -  Gebüsche / Baumgruppen

- Grünland**
-  Mesophiles Grünland §
  -  Mesophile Grünlandbrache
  -  Sonstige Halbtrockenrasen

☆☆☆ **Managementplan für das FFH-Gebiet "Münchenberg bei Stecklenberg"**  
FFH\_0092 (DE 4232 304)

**Karte 08 -- Lebensraumtypen und sonstige Biotop (incl. Bezugsflächennummer laut BioLRT)**

Maßstab: 1:10.000

**Auftraggeber:**  Landesamt für Umweltschutz  
**Fachbereich 4**

**Auftragnehmer:** Prof. Hellriegel Institut e.V.  
Strenzfelder Allee 28  
06406 Bernburg  
Leitung: Prof. Dr. Klaus Richter  
Tel.: 03471/355 1182  
e-mail: klaus.richter@hs-anhalt.de

**Datum der Ausfertigung:** September 2013, geä. 10/18

**Kartengrundlage:** DTK10©Geobasis-DE/LVermGeo LSA [2011 / 010312]

