


Gebiete des Schutzgebietsnetzwerkes 'NATURA 2000'

 Grenze FFH-Gebiet "Gegensteine und Schierberge bei Ballenstedt"

Weitere NATURA 2000-Gebiete


 FFH-Gebiet "Burgersroth und Laubwälder bei Ballenstedt"


 SPA-Gebiet "Nordöstlicher Unterharz"

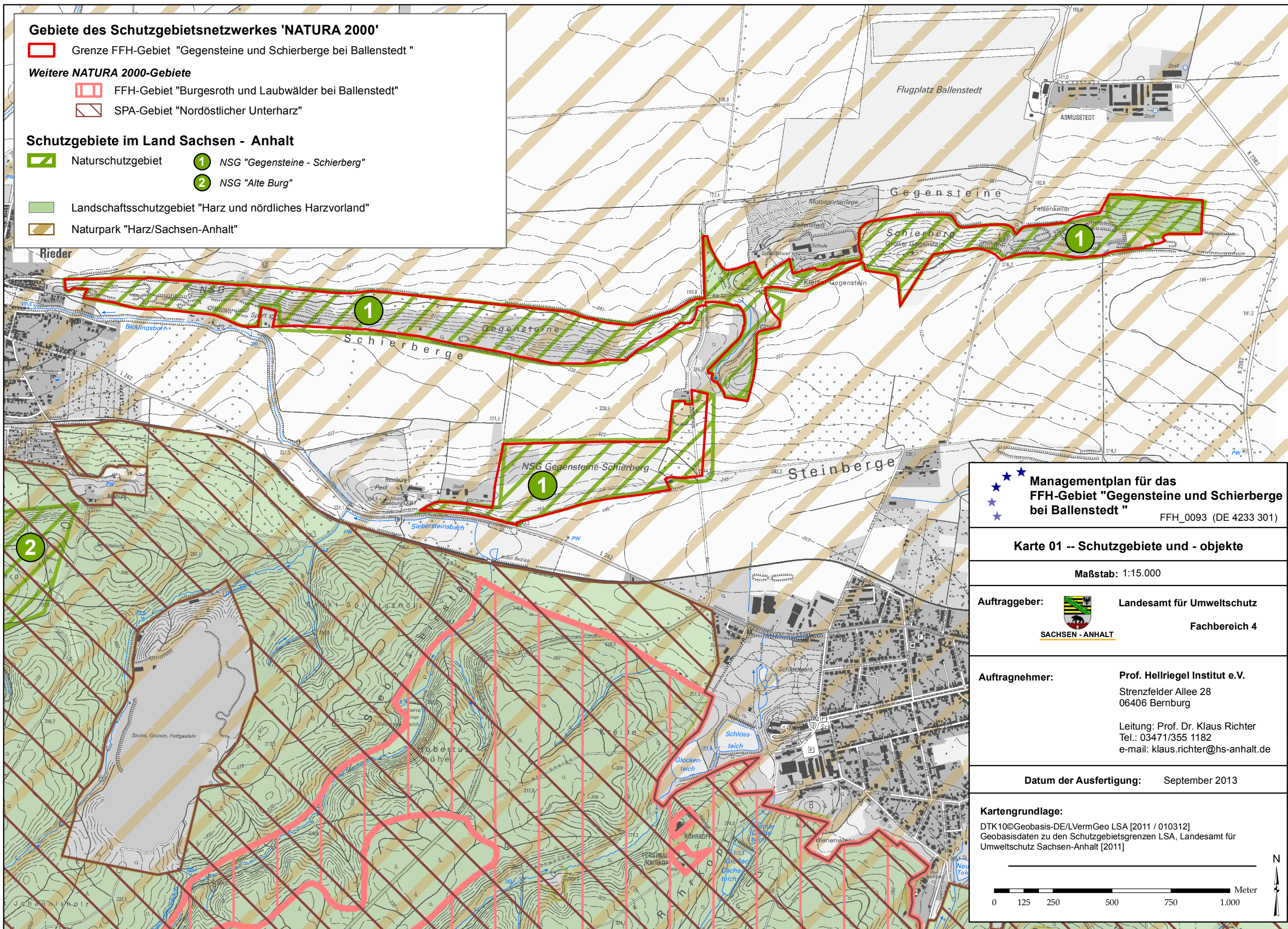
Schutzgebiete im Land Sachsen - Anhalt

 Naturschutzgebiet **1** NSG "Gegensteine - Schierberg"

2 NSG "Alte Burg"

 Landschaftsschutzgebiet "Harz und nördliches Harzvorland"

 Naturpark "Harz/Sachsen-Anhalt"



 **Managementplan für das
FFH-Gebiet "Gegensteine und Schierberge
bei Ballenstedt"** FFH_0093 (DE 4233 301)

Karte 01 -- Schutzgebiete und -objekte

Maßstab: 1:15.000

Auftraggeber:  **Landesamt für Umweltschutz
Fachbereich 4**

Auftragnehmer: **Prof. Hellriegel Institut e.V.**
Strenzfelder Allee 28
06406 Bernburg

Leitung: Prof. Dr. Klaus Richter
Tel.: 03471/355 1182
e-mail: klaus.richter@hs-anhalt.de

Datum der Ausfertigung: September 2013

Kartengrundlage:
DTK 10@Geobasis-DE/LVermGeo LSA [2011 / 010312]
Geobasisdaten zu den Schutzgebietsgrenzen LSA, Landesamt für
Umweltschutz Sachsen-Anhalt [2011]

