










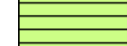










Legende

-  Grenze des Plangebietes (SCI 096 und anteiliges EU-SPA 019)
-  Grenze des Plangebietes (SCI 096 und anteiliges EU-SPA 019), lineare Abschnitte
-  B12: Laichkraut-Gesellschaften meso- bis eutropher Gewässer
-  D34: Pippau-Erlensumpfwald, örtlich mit Hainmieren-Erlenwald
-  E24: Traubekirschen-Erlen-Eschenwald mit Übergängen zum Walzenseggen-Erlenbruchwald und Eichen-Ulmen-Auenwald
-  E31: Hainmieren-Erlenwald und Feuchter Bergahorn-Eschenwald, örtlich mit Pippau-Erlensumpfwald
-  G31: Wucherblumen-Labkraut-Traubeneichen-Hainbuchenwald im Wechsel mit Hainsimsen-Traubeneichenwald, Spitzahorn-Linden-Blockschuttwald sowie primären Gebüsch- und Felsfuren (Thermophilier Komplex der Durchbruchstäler)
-  J11: Hainsimsen-Traubeneichenwald, z.T. Färbginster-Eichenwald und Buchen-Buschwald
-  L20k: Typischer Hainsimsen-Buchenwald, kolline Ausbildung
-  L20s: Typischer Hainsimsen-Buchenwald, submontane Ausbildung
-  L20m: Typischer Hainsimsen-Buchenwald, montane Ausbildung
-  M21: Hainsimsen-Waldmeister-Buchenwald, stellenweise Waldmeister-Buchenwald
-  M31: Typischer und Hainsimsen-Waldmeister-Buchenwald im Wechsel
-  N11: Zahnwurz-Buchenwald, örtlich Hainsimsen-Zahnwurz-Buchenwald
-  O13: Kühl-feuchter Sommerlinden-Bergulmen-Bergahornwald
-  * X12: Sandthymian-, sehr selten Pfingstnelken-Felsrasen auf Silikatfelsen
-  Z13: Siedlungsgebiete




Managementplan für das FFH-Gebiet „Seiketal und Bergwiesen bei Stiege“ und den dazugehörigen Ausschnitt des EU-SPA „Nordöstlicher Unterharz“
 FFH_0096 (DE 4332-302) und SPA_0019 (DE 4232-401)

Karte 1-1: Potenzielle natürliche Vegetation

 Maßstab 1:25.000  0 0,25 0,5 1 1,5 km

Auftraggeber:  **Landesamt für Umweltschutz**
Fachbereich 4

Auftragnehmer:  **SALIX - Büro für Ökologie und Landschaftsplanung**
Döblitzer Weg 1a
06198 Wettin
 Tel.: 034607 - 34656 / Fax: 034607 - 342990
 mailto: salix.reissmann@googlemail.com

Datum: Oktober 2010 **Bearbeiter:** Dipl.-Biol. Peter Schütze
 Dipl.-Ing. (FH) Michael Seppelt

Kartengrundlage: Topographische Karte 1 : 25000 (TK25)
Erlaubnisnummer: Geobasisdaten - © LVerGeo LSA (www.lvergeo.sachsen-anhalt.de) / 10008