












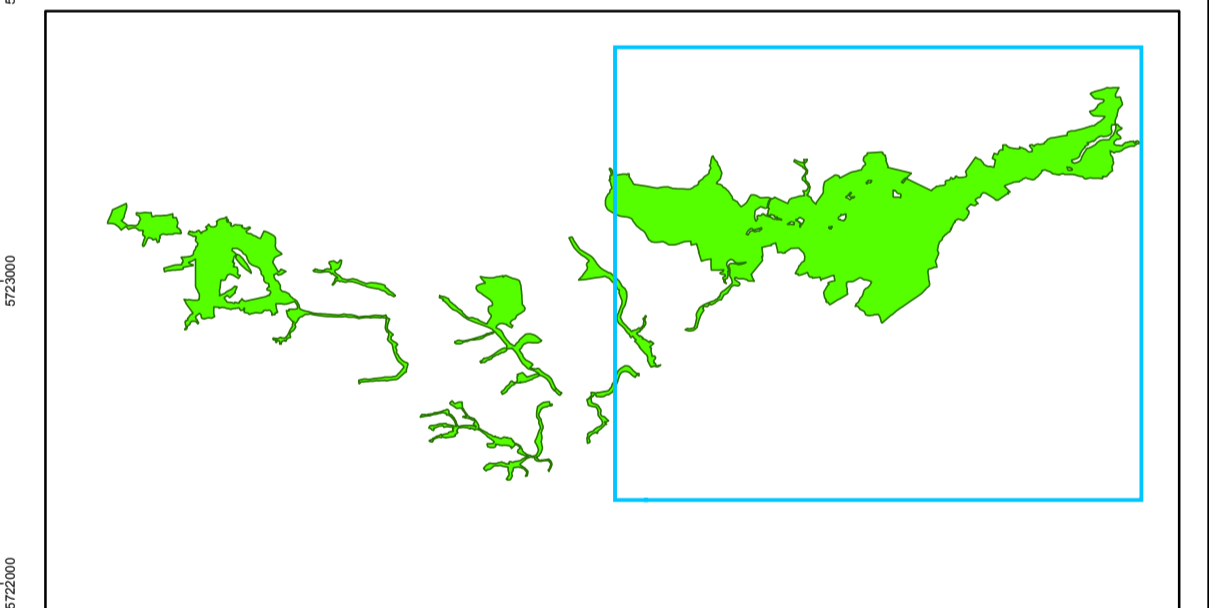





Legende

-  Grenze des Plangebietes (SCI 096 und anteiliges EU-SPA 019)
-  Grenze des Plangebietes (SCI 096 und anteiliges EU-SPA 019), lineare Abschnitte
- Maßnahmen für Arten nach Anhang II der FFH-RL**
-  Erhaltungsmaßnahmen für *Euphydryas aurinia*
-  Erhaltungsmaßnahmen für *Euplagia quadripunctaria*
-  Entwicklungsmaßnahmen für *Euplagia quadripunctaria*
- Maßnahmen für Arten nach Anhang V der FFH-RL**
-  Erhaltungsmaßnahmen für *Amica montana*
- Maßnahmen für Fließgewässer**
-  Einleitregelung für Misch- bzw. Niederschlagswasser
-  Entfernung bzw. Passierbarmachung von Querbauwerken und sonstigen Migrationshindernissen
-  Erhalt Querbauwerk zum Schutz des Edelkrebses vor dem Amerik. Flusskrebs
- Sonstige Maßnahmen**
-  Bekämpfung von Neophyten
-  Bekämpfung von Neophyten
-  Anlage von Ackerrandstreifen
- Erweiterung der forstnutzungsfreie Bereiche**
-  Bestehende Bereiche nach NSG-Verordnung
-  Erweiterungsvorschläge




Managementplan für das FFH-Gebiet „Selketal und Bergwiesen bei Stiege“ und den dazugehörigen Ausschnitt des EU-SPA „Nordöstlicher Unterharz“
 FFH_0096 (DE 4332-302) und SPA_0019 (DE 4232-401)

Karte 7-2: Sonstige Maßnahmen und Nutzungsregelungen

 Maßstab 1:25.000 

Auftraggeber:  Landesamt für Umweltschutz
 Fachbereich 4

Auftragnehmer:  SALIX - Büro für Ökologie und Landschaftsplanung
 Döblitzer Weg 1a
 06198 Wettin
 Tel.: 034607 - 34656 / Fax: 034607 - 342990
 mailto: salix.reissmann@googlemail.com

Datum: Oktober 2010 **Bearbeiter:** Dipl.-Biol. Peter Schütze
 Dipl.-Ing. (FH) Michael Seppelt

Kartengrundlage: Topographische Karte 1 : 25000 (TK25)
Erlaubnisnummer: Geobasisdaten - © LVermGeo LSA (www.lvermgeo.sachsen-anhalt.de) / 10008