












EU-Nr.: DE 4229-302  
 Landes-Nr.: FFH0311LSA  
 Name: Wald- und Mooregebiet südwestlich Schierke

**Neumeldung**

 Grenze Vorschlagsgebiet

**Lebensraumtypen**

-  3260 (0,7 ha)
-  4030 (0,1 ha)
-  6230\* (0,1 ha)
-  6520 (1,5 ha)
-  7120 (0,1 ha)
-  7140 (0,4 ha)
-  9110 (18,6 ha)
-  91D0\* (43,8 ha)
-  91E0\* (2,0 ha)
-  9410 (51,5 ha)

DTK10 © Geobasis-DE / LVermGeo LSA [2015 / 010312]

0 0,25 0,5 Kilometer

Maßstab 1:10.000

