

10 Anhang

10.1 Karten

Verbreitungskarten – Punkt- und Rasterverbreitung der Rotbauchunke in Sachsen-Anhalt 1990-2002

Karte 1: Verbreitung der Rotbauchunke in den Westlichen und Östlichen Altmarkplatten

Karte 2: Verbreitung der Rotbauchunke im Roßlau-Wittenberger Vorfläming und Hochfläming

Karte 3: Verbreitung der Rotbauchunke im Burger Vorfläming und Zerbster Ackerland

Karte 4: Verbreitung der Rotbauchunke in der Dübener Heide

Karte 5: Verbreitung der Rotbauchunke im Schwarze-Elster-Tal

Karte 6: Verbreitung der Rotbauchunke im Werbener Elbetal und Rhin-Havel-Luch

Karte 7: Verbreitung der Rotbauchunke im Tangermünder Elbetal

Karte 8: Verbreitung der Rotbauchunke im Dessauer Elbetal

Karte 8.1: Verbreitung der Rotbauchunke im Dessauer Elbetal (Punktverbreitung)

Karte 8.2: Verbreitung der Rotbauchunke im Dessauer Elbetal (Rasterverbreitung)

Karte 9: Verbreitung der Rotbauchunke in der Ohreniederung

Karte 10: Verbreitung der Rotbauchunke im Unteren Saaletal und in der Magdeburger Börde

Karte 11: Verbreitung der Rotbauchunke im Halle-Naumburger Saaletal und Weiße-Elster-Tal

Karte 12: Verbreitung der Rotbauchunke im Muldetal

Karte 13: Verbreitung der Rotbauchunke im Köthener Ackerland und in der Mosigkauer Heide

Karte 14: Verbreitung der Rotbauchunke im Halleschen Ackerland

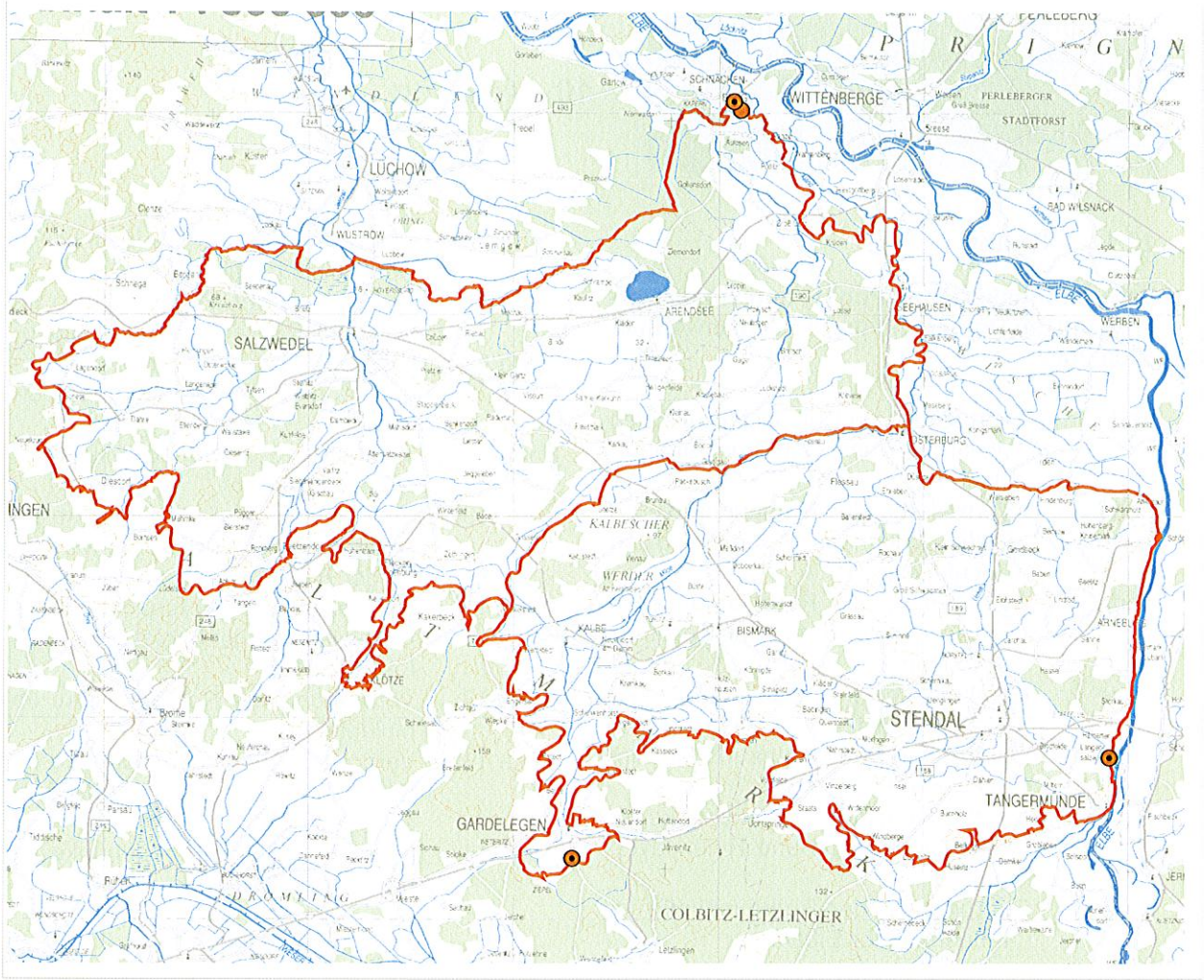

Karte 1:
Verbreitung der Rotbauchunke
in den Westlichen und Östlichen Altmarkplatten

(Punktverbreitung) ● Nachweis 1990-95

Maßstab: 1: 500.000 ⊙ Nachweis ab 1996

10 0 10 Kilometers

N

Bearbeitet/GIS-Umsetzung: T. Sy

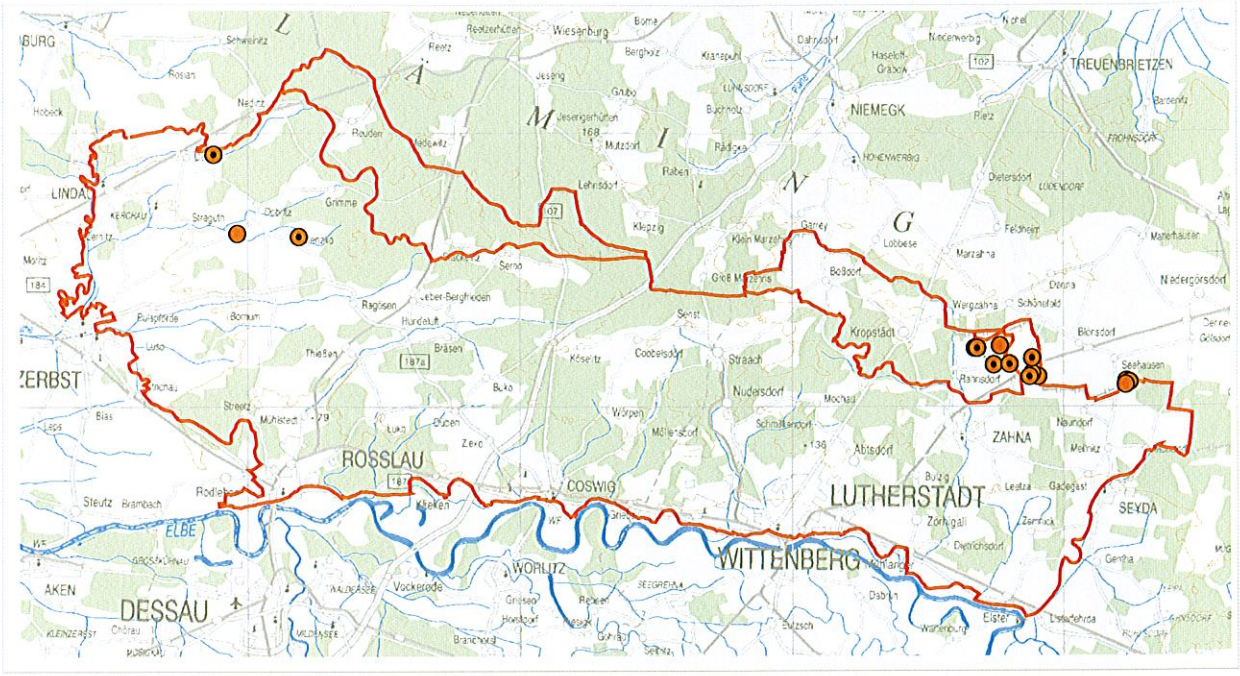

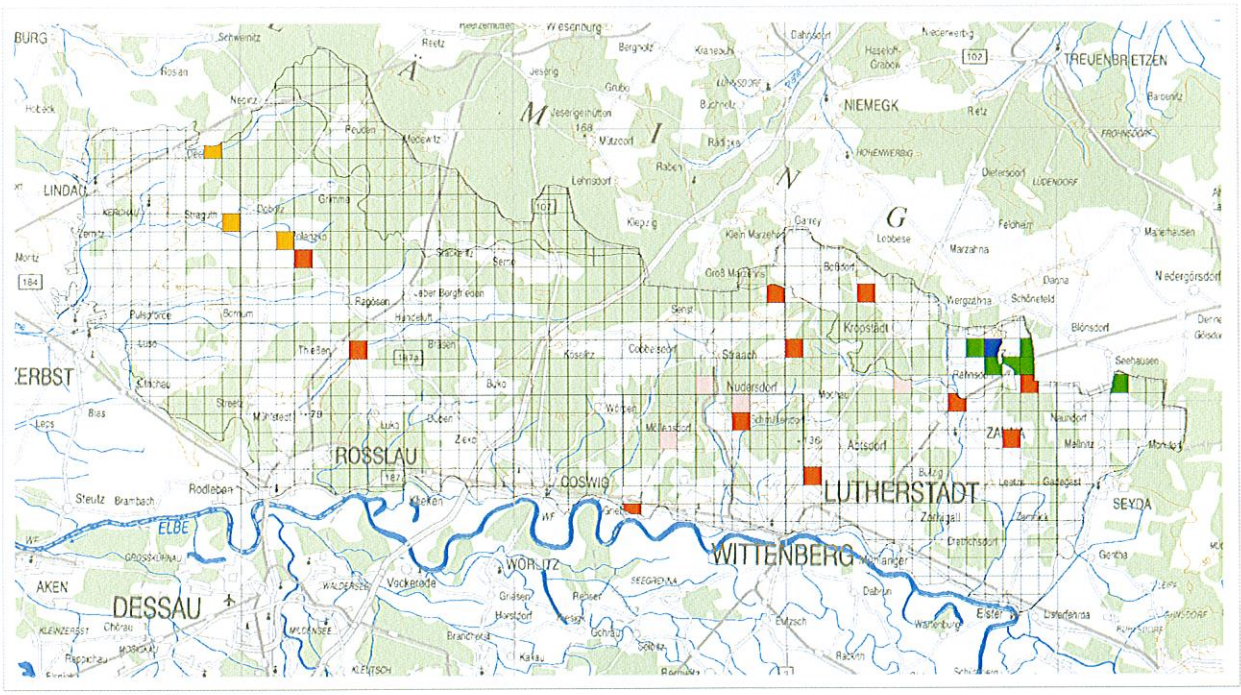

Karte 2: **Verbreitung der Rotbauchunke im Rosslau-Wittenberger Vorfläming und Hochfläming**

N

Punktverbreitung

- Nachweis 1990-95
- Nachweis ab 1996

Maßstab: 1: 400.000

5 0 5 Kilometers

1 km² - Raster

- Nachweis vor 1990
- Nachweis 1990-95
- Nachweis ab 1996
- Vorkommen nicht autochthon
- ehemaliges / aktuelles Vorkommen unsicher

Bearbeitet/GIS-Umsetzung: T. Sy

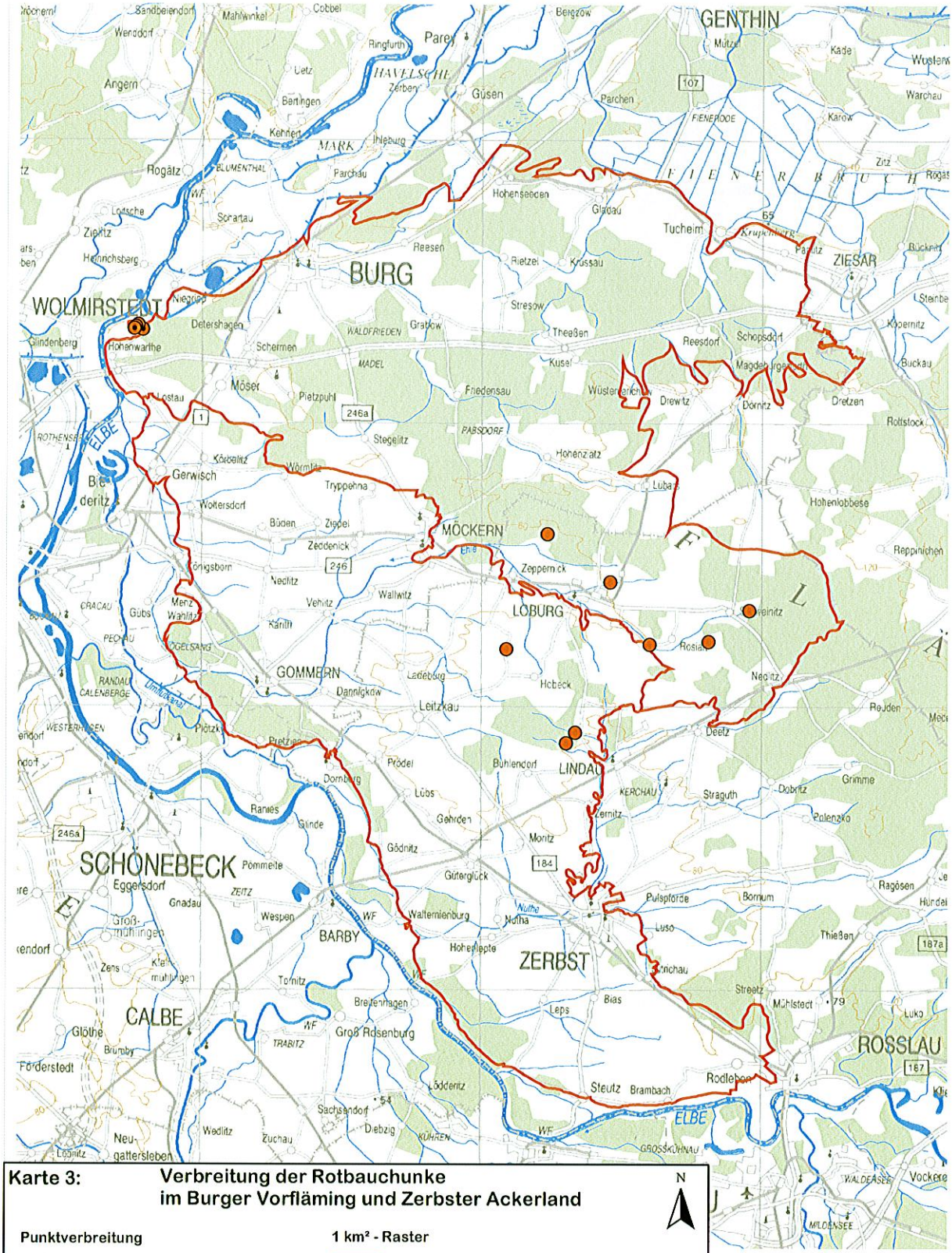
GENTHIN
BURG
WOLMIRSTEDT
ZIESAR
MÖCKERN
LOBURG
GOMMERN
LINDAU
SCHÖNEBECK
BARBY
ZERBST
CALBE
ROSSLAU
ELBE
HAVELSCHL.
MARK
FIENERBRUCH
WALDFRIEDEN
MADEL
PABSDORF
ZEITZ
TRABITZ
KÜHREN
GROSSKÜHNAU
WALDEASEE
MILDEASEE
Nuthe
Umflutkanal
Parey
Güsen
Tucheim
Reesen
Rietzel
Krossau
Stresow
Theußen
Reesdorf
Schopsdorf
Kusel
Friedensau
Wüstenjerichow
Drewitz
Dörnitz
Dretzen
Rottstock
Hohenlobbese
Reppinichen
Stegelitz
Honenzatz
Luba
Tryppehna
Wolmirstedt
Hohenwarthe
Detershagen
Scharmen
Möser
Pietzpuhl
Lostau
Gerwisch
Woltersdorf
Büden
Ziepel
Zeddenick
Zeppernick
Nedlitz
Vehlitz
Wallwitz
Karith
Menz
Wahlitz
Gübs
Rosian
Neuenlitz
Hebeck
Ladeburg
Dannigkow
Leitzkau
Deetz
Rodden
Prödel
Buhlendorf
Straguth
Dobritz
Grimme
Dornburg
Lübs
Kerchau
Zemitz
Ranies
Glinde
Gehrden
Gödnitz
Moritz
Pömmelte
Eggersdorf
Gnadau
Wespen
Güterglück
Waltersleben
Pulspforde
Bornum
Ragösen
Luso
Thießen
Hohenlepte
Tornitz
Breitenhagen
Groß Rosenburg
Leps
Bias
Streetz
Mühlstedt
Krichau
Luko
Glöthe
Förderstedt
Löderitz
Steutz
Brambach
Rodleben
Sachsendorf
Diebzig
Wedlitz
Zuchau
Neu-gattersleben
Löderitz
Vockerode
Angern
Rogätz
Lostau
Zipkitz
Hohenseeden
Glaudau
Parchau
Karow
Warchau
Zitz
Rogätz
Buckau
Dretzen
Rottstock
Hohenlobbese
Reppinichen
Rosian
Neuenlitz
Deetz
Straguth
Dobritz
Grimme
Ragösen
Thießen
Streetz
Mühlstedt
Luko
Rodleben
Steutz
Brambach
Sachsendorf
Diebzig
Wedlitz
Zuchau
Neu-gattersleben
Löderitz
Förderstedt
Glöthe
Brumby
Calbe
Zens
Groß-mühlingen
Klein-mühlingen
Eggersdorf
Gnadau
Wespen
Barby
Tornitz
Breitenhagen
Groß Rosenburg
Hohenlepte
Waltersleben
Gödnitz
Gehrden
Lübs
Dornburg
Prödel
Buhlendorf
Zemitz
Kerchau
Straguth
Dobritz
Grimme
Rodden
Deetz
Neuenlitz
Rosian
Hebeck
Leitzkau
Ladeburg
Dannigkow
Karith
Vehlitz
Wallwitz
Nedlitz
Zeppernick
Zeddenick
Ziepel
Büden
Woltersdorf
Gerwisch
Tryppehna
Luba
Stegelitz
Honenzatz
Möser
Pietzpuhl
Lostau
Detershagen
Scharmen
Hohenwarthe
Glindenberg
Niegripp
Zipkitz
Heinrichsberg
Scharlau
Rogätz
Lotsche
Angern
Wendorf
Sandbeiendorf
Mahlwinkel
Cobbel
Ringfurth
Parey
Güsen
Bertingen
Kehnert
Ihleburg
Parchau
Hohenseeden
Glaudau
Tucheim
Reesen
Rietzel
Krossau
Stresow
Theußen
Reesdorf
Schopsdorf
Kusel
Friedensau
Wüstenjerichow
Drewitz
Dörnitz
Dretzen
Rottstock
Hohenlobbese
Reppinichen
Stegelitz
Honenzatz
Luba
Tryppehna
Wolmirstedt
Hohenwarthe
Detershagen
Scharmen
Möser
Pietzpuhl
Lostau
Gerwisch
Woltersdorf
Büden
Ziepel
Zeddenick
Zeppernick
Nedlitz
Vehlitz
Wallwitz
Karith
Menz
Wahlitz
Gübs
Rosian
Neuenlitz
Hebeck
Ladeburg
Dannigkow
Leitzkau
Deetz
Rodden
Prödel
Buhlendorf
Straguth
Dobritz
Grimme
Dornburg
Lübs
Kerchau
Zemitz
Ranies
Glinde
Gehrden
Gödnitz
Moritz
Pömmelte
Eggersdorf
Gnadau
Wespen
Güterglück
Waltersleben
Pulspforde
Bornum
Ragösen
Luso
Thießen
Hohenlepte
Tornitz
Breitenhagen
Groß Rosenburg
Leps
Bias
Streetz
Mühlstedt
Krichau
Luko
Glöthe
Brumby
Förderstedt
Löderitz
Steutz
Brambach
Rodleben
Sachsendorf
Diebzig
Wedlitz
Zuchau
Neu-gattersleben
Löderitz
Vockerode
Karte 3:
Verbreitung der Rotbauchunke
im Burger Vorfläming und Zerbster Ackerland
N
Punktverbreitung
Nachweis 1990-95
Nachweis ab 1996
Maßstab: 1: 400.000
5 0 5 Kilometers
1 km² - Raster
Nachweis vor 1990
Nachweis 1990-95
Nachweis ab 1996
ehemaliges / aktuelles Vorkommen unsicher

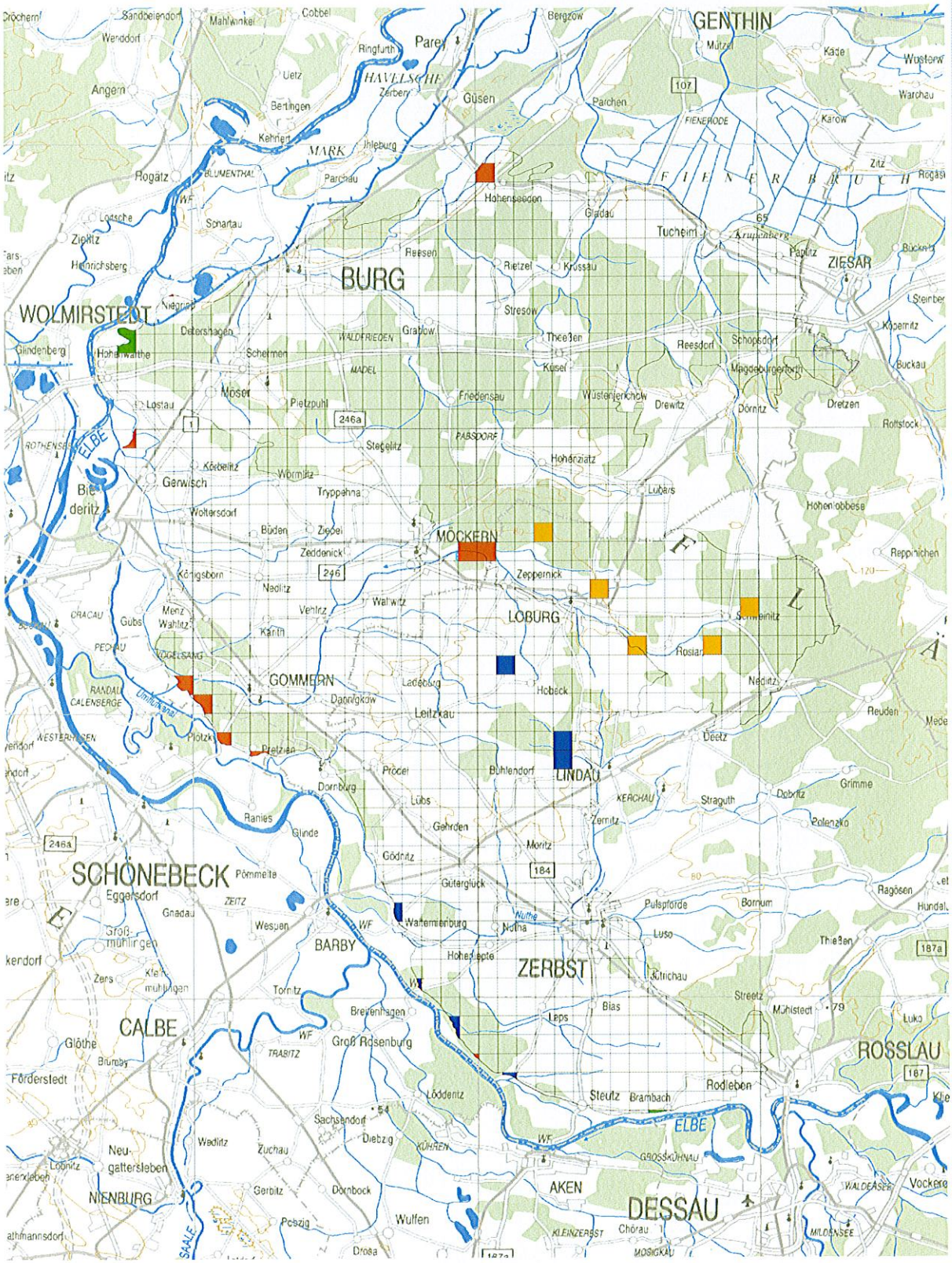
GENTHIN
BURG
WOLMIRSTEDT
ZIESAR
MÖCKERN
LOBURG
GOMMERN
LINDAU
SCHÖNEBECK
BARBY
ZERBST
CALBE
ROSSLAU
NIENBURG
AKEN
DESSAU
ELBE
SAALE
HAVELSCHE
MARK
FIENERBRUCH
Ringfurth
Gusen
Parchau
Hohenseeden
Gladau
Tucheim
Reesen
Rietzel
Krussau
Stresow
Theißen
Reesdorf
Schopsdorf
Grabow
Schermen
Moser
Pietzpuhl
Friedensau
Wüstenjerichow
Drewitz
Dörnitz
Dretzen
Steglitz
Hohenziatz
Lubars
Wormlitz
Tryppehna
Wolfersdorf
Büden
Ziebel
Zeddenick
Zeppernick
Nedlitz
Walwitz
Venitz
Karith
Menz
Wahlitz
Gubs
Rosian
Ladeburg
Hobeck
Leitzkau
Dannigkow
Plötzkau
Pretzien
Bühlendorf
Pröcel
Dornburg
Lübs
Gehrden
Ranies
Glinde
Göddritz
Moritz
Güterglück
Zemitz
Straguth
Debritz
Grimme
Polenzko
Pulspforde
Bornum
Ragösen
Luso
Thießen
Hundeluft
Walternienburg
Nutha
Hohenlepte
Sützrichau
Blas
Leps
Streetz
Mühlstedt
Pömmelte
Eggersdorf
Gnadau
Wespen
Zens
Klein-mühlingen
Groß-mühlingen
Tornitz
Breiteenhagen
Groß Rosenburg
Glöthe
Förderstedt
Löddenitz
Steutz
Brambach
Rodleben
Sachsendorf
Diebzig
Wadlitz
Zuchau
Neu-gattersleben
Gerbitz
Dornbock
Peißig
Wulfen
Droßa
Chörau
Mosigkau
Großkühnau
Kleinzerbst
Waldersee
Milosnsee
Vockerode
Niegripp
Lostau
Köbelitz
Gerwisch
Biederitz
Königsborn
Menz
Gubs
Pechau
Randau
Calenberge
Westerhüsen
Plötzk
Umflutkanal
Rothensee
Glindenberg
Hohenwalthe
Heinrichsberg
Zickitz
Lostsche
Snartau
Bergzow
Mützel
Kade
Wüsterw
Warchau
Karow
Zitz
Rogäsen
Parchen
Fienerode
Krupenberg
Papitz
Bückau
Steinberg
Köpernitz
Buckau
Magdeburgerforth
Rottstock
Hohenlobbese
Reppichen
Schmenitz
Neditz
Reuden
Deetz
Kerchau
Cobbel
Mahlwinkel
Sandbeiendorf
Wenddorf
Angern
Uetz
Bertingen
Kehnert
Ihleburg
Rogätz
Blumenthal
Pare
Zerben
Bergzow
Mützel
Kade
Wüsterw
Warchau
Karow
Zitz
Rogäsen
Parchen
Fienerode
Krupenberg
Papitz
Bückau
Steinberg
Köpernitz
Buckau
Magdeburgerforth
Rottstock
Hohenlobbese
Reppichen
Schmenitz
Neditz
Reuden
Deetz
Kerchau
Straguth
Debritz
Grimme
Polenzko
Pulspforde
Bornum
Ragösen
Luso
Thießen
Hundeluft
Streetz
Mühlstedt
Luko
Rodleben
Brambach
Steutz
Löddenitz
Sachsendorf
Diebzig
Wadlitz
Zuchau
Gerbitz
Dornbock
Peißig
Wulfen
Droßa
Chörau
Mosigkau
Großkühnau
Kleinzerbst
Waldersee
Milosnsee
Vockerode
Niegripp
Lostau
Köbelitz
Gerwisch
Biederitz
Königsborn
Menz
Gubs
Pechau
Randau
Calenberge
Westerhüsen
Plötzk
Umflutkanal
Rothensee
Glindenberg
Hohenwalthe
Heinrichsberg
Zickitz
Lostsche
Snartau

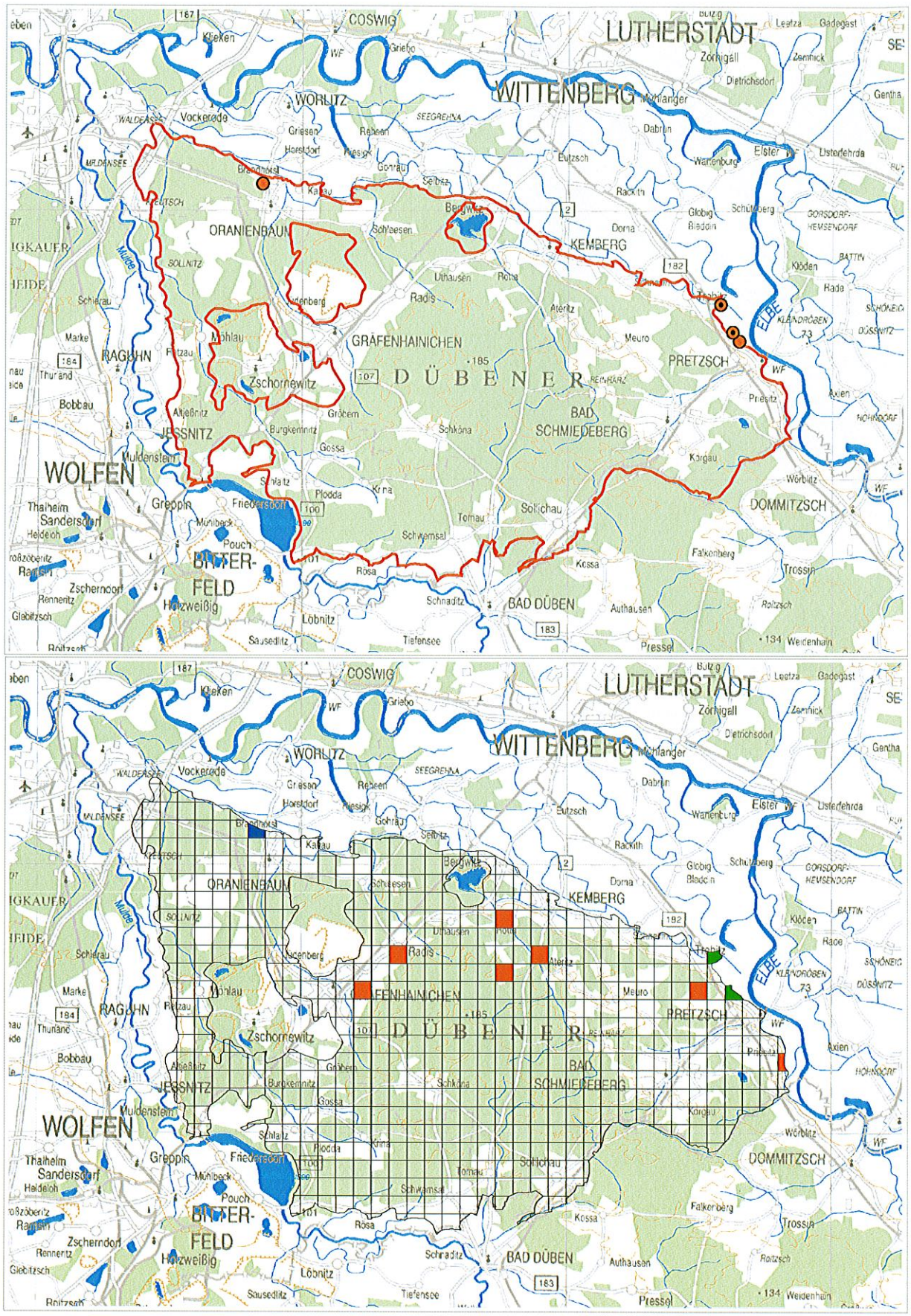

Karte 4: Verbreitung der Rotbauchunke in der Dübener Heide

Punktverbreitung

- Nachweis 1990-95
- Nachweis ab 1996

1 km² - Raster

- Nachweis vor 1990
- Nachweis 1990-95
- Nachweis ab 1996

Maßstab: 1: 300.000

5 0 5 Kilometers

N

Bearbeitet/GIS-Umsetzung: T.Sy

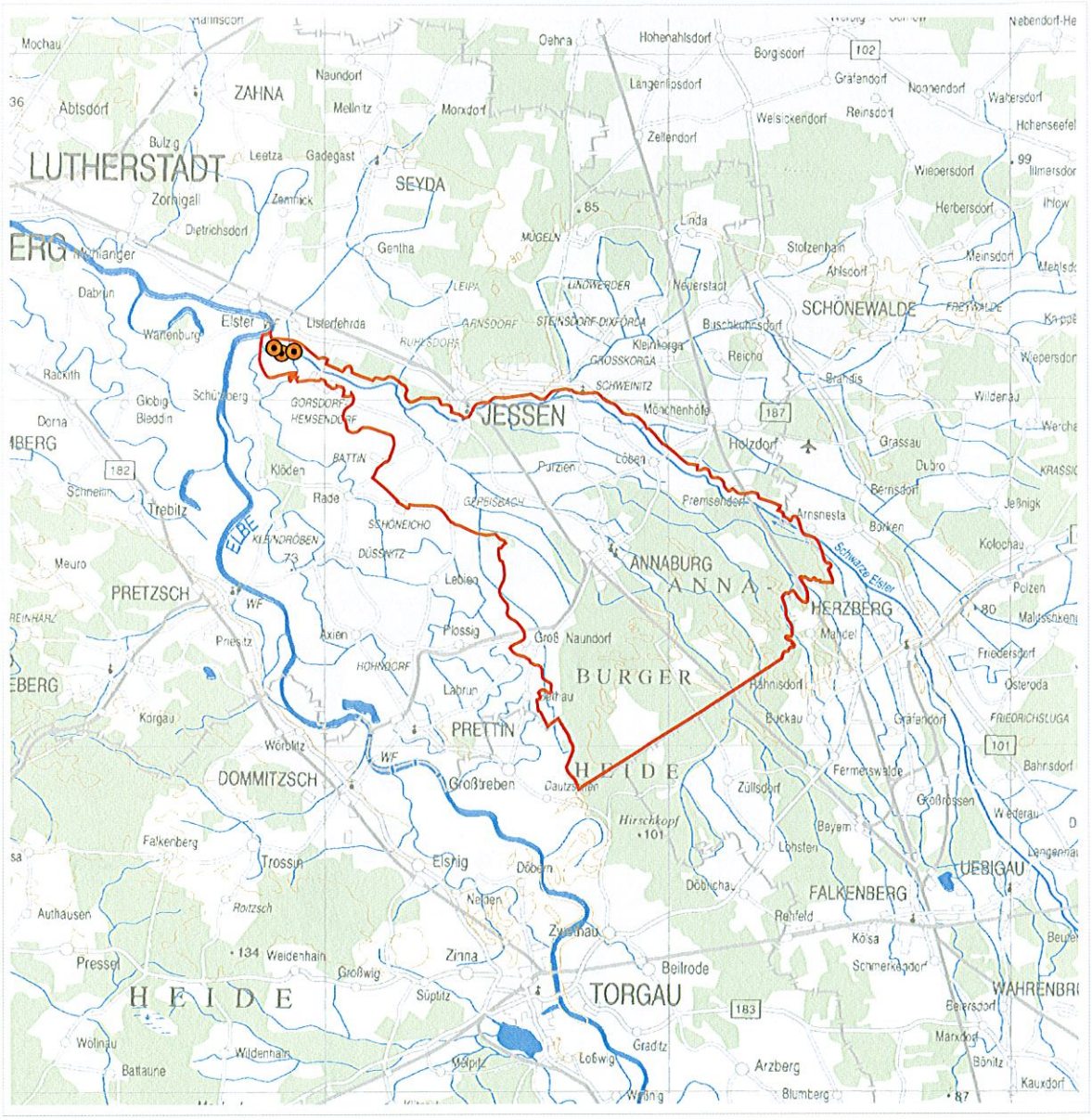
LUTHERSTADT
ZAHNA
SEYDA
SCHÖNEWALDE
JESSEN
ANNABURG
ANNA-
BURGER
HEIDE
HERZBERG
PRETZSCH
PRETTIN
DOMMITZSCH
FALKENBERG
TORGAU
HEIDE
ELBE
Elster
Schwarze Elster
Hirschkopf
Mönchenhöhe
Holzdorf
Premsendorf
Arnsnesta
Gorsdorf
Hemsendorf
Klöden
Rade
Schönewalde
Dübritz
Lebien
Plossig
Groß Naundorf
Labrun
Großtreben
Elsnig
Döbern
Neiden
Zinna
Beilrode
Süptitz
Gradtz
Löbwig
Arzberg
Blumberg
Wörblitz
Trossin
Falkenberg
Weidenhain
Großwig
Wildenhain
Battaune
Wolinau
Pressel
Authausen
Roitzsch
Korgau
Trebitz
Schmeilin
Meuro
Priestz
Axien
Hohnsdorf
Buckau
Fermerswalde
Zülsdorf
Lohsten
Bayem
Döbernchen
Rehfeld
Köisa
Schmerkendorf
Beilrode
Großrossen
Wiederau
Uebigau
Bahnsdorf
Friedersdorf
Österoda
Friedrichsluga
Mahdel
Bahnsdorf
Grassau
Dubro
Bernsdorf
Jeßnigk
Kolochau
Polzen
Malitschkendorf
Wildenau
Wiepersdorf
Herbersdorf
Stolzenhain
Ahlsdorf
Meinsdorf
Buschkuhnsdorf
Reicho
Brandis
Kleinkorga
Großkorga
Schweinitz
Löben
Putzien
Göpisbach
Steinsdorf-Dixförda
Arnsdorf
Ruhsdorf
Linda
Neuerstadt
Lindwerder
Mügeln
Gentha
Listerfehrda
Wahlenburg
Globig
Bleddin
Schützberg
Dabrun
Dietrichsdorf
Zemnick
Zornigall
Bulzig
Leetza
Gadegast
Mellnitz
Naundorf
Mochau
Abtsdorf
Oehna
Hohenahlsdorf
Borgisdorf
Längenlipsdorf
Zellendorf
Welsickendorf
Reinsdorf
Gräfendorf
Nonnendorf
Wahrsdorf
Hohenseefel
Ilmersdor
Ihlow
Meinsdorf
Wiepersdor
Wildenau
Werchau
Krassic
Jeßnigk
Kolochau
Polzen
Malitschkendorf
Friedersdorf
Österoda
Friedrichsluga
Bahnsdorf
Wiederau
Langenrai
Beuter
Wahrenbri
Bönitz
Kauxdorf
Marxdorf
Beiersdorf
Schmerkendorf
Köisa
Rehfeld
Lohsten
Bayem
Döbernchau
Zülsdorf
Fermerswalde
Buckau
Bahnsdorf
Mahdel
Arnsnesta
Premsendorf
Holzdorf
Mönchenhöhe
Schweinitz
Brandis
Reicho
Buschkuhnsdorf
Stolzenhain
Ahlsdorf
Linda
Neuerstadt
Lindwerder
Mügeln
Gentha
Listerfehrda
Elster
Wahlenbur

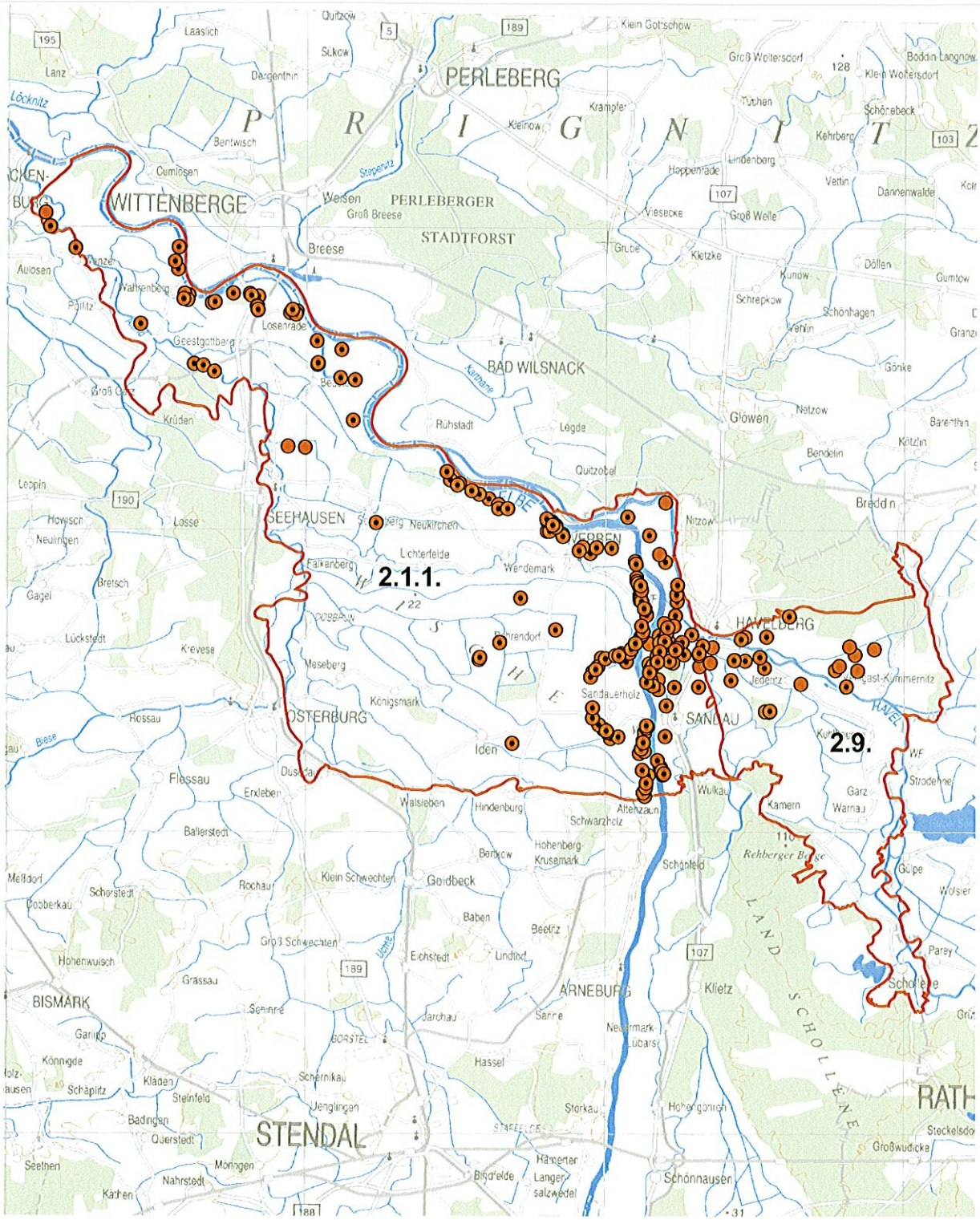

Karte 6: **Verbreitung der Rotbauchunke im Werbener Elbetal (2.1.1.) und Rhin-Havel-Luch (2.9.)**

Punktverbreitung

- Nachweis 1990-95
- Nachweis ab 1996

Maßstab: 1: 300.000

5 0 5 Kilometers

1 km² - Raster

- Nachweis vor 1990
- Nachweis 1990-95
- Nachweis ab 1996

Bearbeitet/GIS-Umsetzung: T.Sy

N

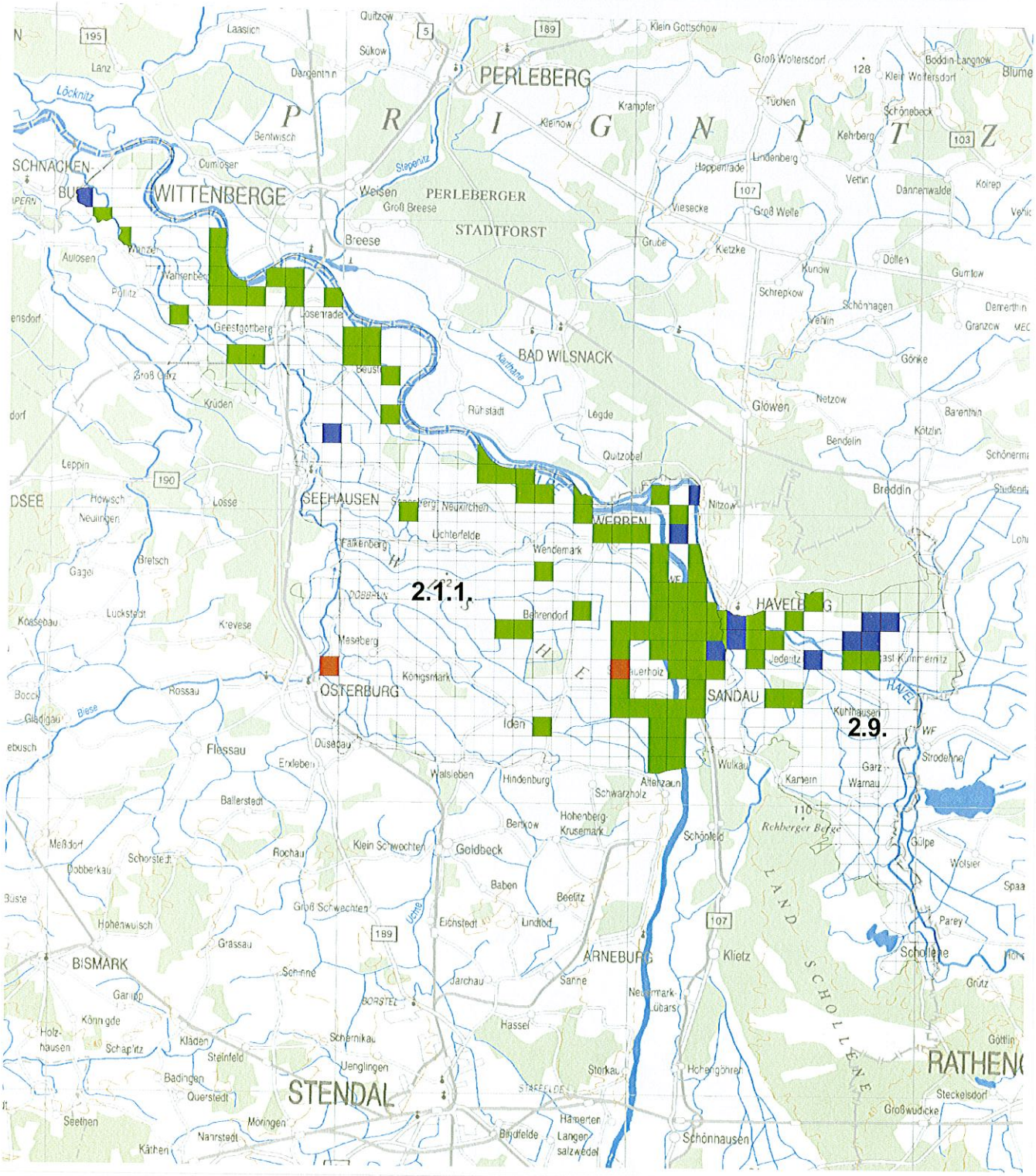
PERLEBERG
P R I G N I T Z
WITTENBERGE
PERLEBERGER STADTFORST
BAD WILSNACK
SEEHAUSEN
WERBEN
HAVELBERG
OSTERBURG
SANDAU
ARNEBURG
BISMARK
STENDAL
RATHENOW
2.1.1.
2.9.

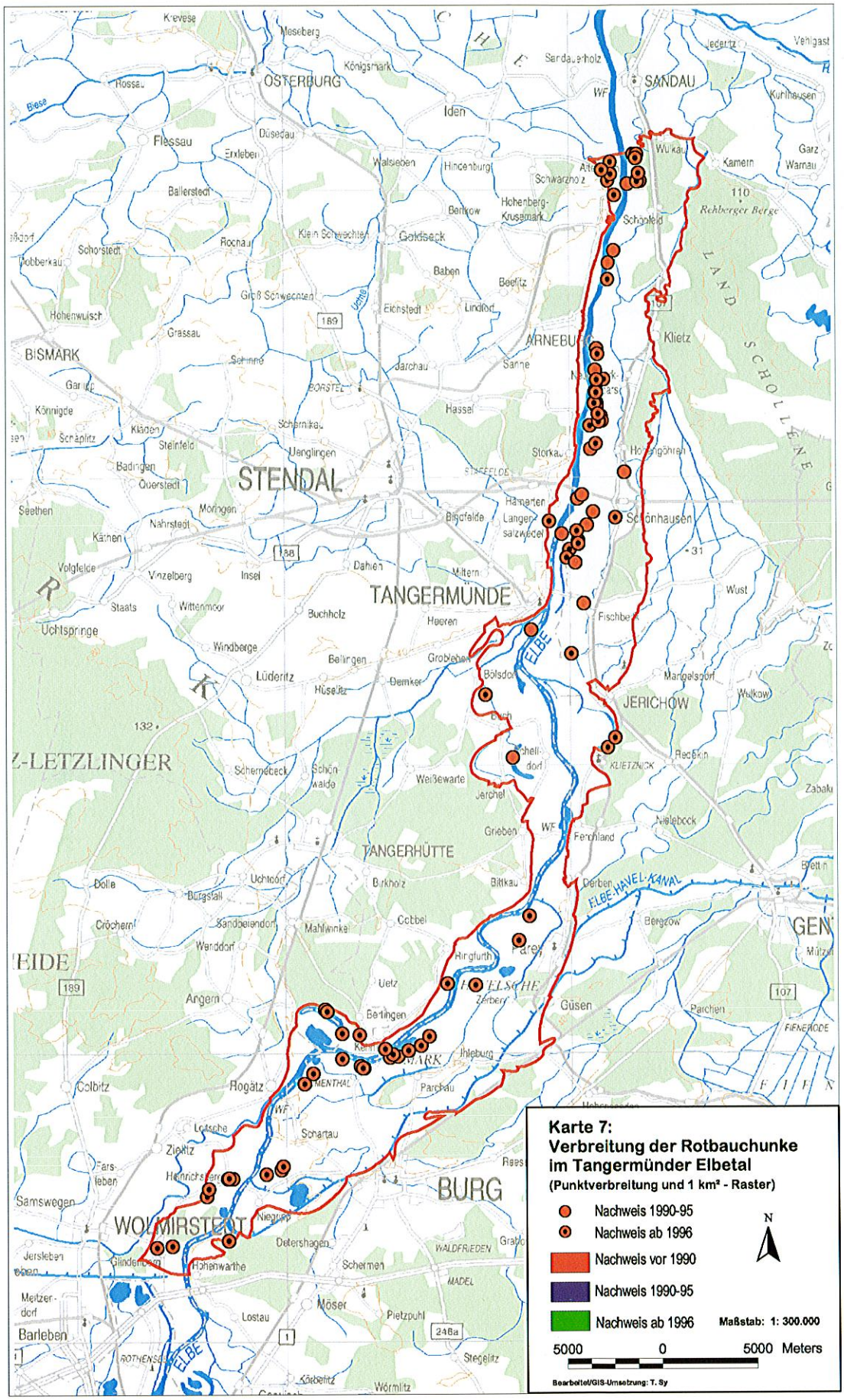
Karte 7:
Verbreitung der Rotbauchunke
im Tangermünder Elbetal
(Punktverbreitung und 1 km² - Raster)
Nachweis 1990-95
Nachweis ab 1996
Nachweis vor 1990
Nachweis 1990-95
Nachweis ab 1996
N
Maßstab: 1: 300.000
5000 0 5000 Meters
Bearbeitet/GIS-Umsetzung: T. Sy
OSTERBURG
SANDAU
STENDAL
TANGERMÜNDE
JERICHOW
TANGERHÜTTE
BURG
WOLMIRSTEDT
ARNEBURG
BISMARK
ELBE
ELBE-HAVEL-KANAL

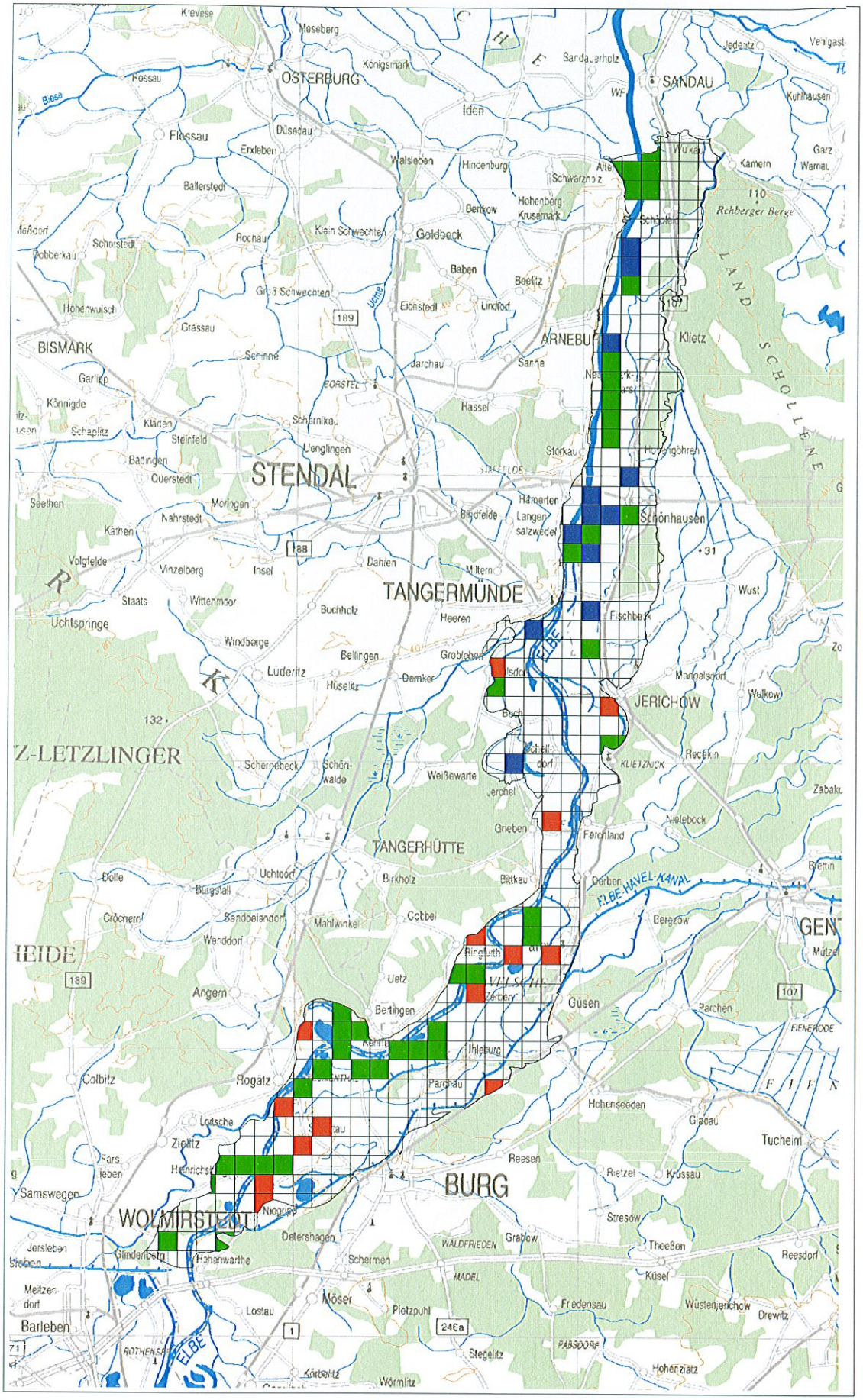
OSTERBURG
SANDAU
Flessau
Iden
Walsleben
Hindenburg
Goldbeck
Klein Schwechten
Groß Schwechten
Eichstedt
Lindfod
Baben
Boeltz
Rochau
Ballerstedt
Düsedau
Enxleben
Schorstedt
Hohenwulsch
Grässau
BISMARK
Garlipp
Königide
Schäplitz
Kläden
Steinfeld
Badingen
Querstedt
Seethen
Moringen
Nahrstedt
Käthen
Volgfelde
Vinzelberg
Insel
Staats
Wittenmoor
Uchtspringe
Windberge
Lüderitz
Hüselitz
Demker
Bellingen
Buchholz
Dahlen
Miltern
Heeren
Grobleben
Isdorf
Bisgofelde
Hämerten
Langensalzwedel
Storkau
Hohengöhren
Schönhausen
Klietz
ARNEBURG
Sanne
Jarchau
Hassel
Schernikau
Uenglingen
STENDAL
TANGERMÜNDE
Fischbeck
Wust
Mangelsdorf
Wulkow
JERICHOW
Bisch
Schelldorf
Recklin
Weißewarte
Jerchel
Schönwalde
Schernebeck
Grieben
Ferchland
Nielebock
TANGERHÜTTE
Bittkau
Derben
Birkholz
Cobbel
Mahlwinkel
Sandbeiendorf
Wenddorf
Uchtdorf
Bürgstall
Bolle
Angern
Uetz
Bertingen
Ringfurth
Zerben
Güsen
Parchen
Ihlenburg
Parchau
Rogätz
Colbitz
Lotsche
Ziegelitz
Fars
Samswegen
Hohenseeden
Glaau
Tucheim
Reesen
Rietzel
Krüssau
BURG
Stresow
Theeßen
Reesdorf
Küsel
Wüstenjerichow
Drewitz
Friedensau
Pietzpuhl
Möser
Lostau
Detershagen
Schermen
Glindenstig
Hohenwarthe
Jersleben
Meitzendorf
Barleben
Steglitz
Hohenziatz
Wörmlitz
Körbelitz
ELBE
ELBE-HAVEL-KANAL
WALDFRIEDEN
MADEL
PABSDORF
KLIETZNICK
FIENERODE
Rehberger Berge
LANDSCHOLLENE
Biese
Uchte
Kamern
Garz
Warnau
Kuhlhausen
Jeetzel
Vehlgast
Krevese
Meseberg
Königsmark
Sandauerholz
Meßdorf
Pobbenkau
Schönhausen
Wulkau
Alte Schwarzholz
Hohenberg-Krusemark
Berkow
Schönfeld
Klietz
Sanne
Hassel
Storkau
Hämerten
Langensalzwedel
Bisgofelde
Miltern
Heeren
Fischbeck
Wust
Mangelsdorf
Wulkow
JERICHOW
Recklin
Zabakuck
Nielebock
Ferchland
Derben
Bittkau
Birkholz
Cobbel
Berezow
Mützel
Parchen
Glaau
Tucheim
Reesen
Rietzel
Krüssau
Stresow
Theeßen
Reesdorf
Küsel
Wüstenjerichow
Drewitz
Friedensau
Pietzpuhl
Möser
Lostau
Detershagen
Schermen
Glindenstig
Hohenwarthe
Jersleben
Meitzendorf
Barleben
Steglitz
Hohenziatz
Wörmlitz
Körbelitz
Colbitz
Rogätz
Lotsche
Ziegelitz
Fars
Samswegen
Hohenseeden
Uetz
Bertingen
Ihlenburg
Parchau
Angern
Wenddorf
Sandbeiendorf
Mahlwinkel
Cröchern
Bolle
Bürgstall
Uchtdorf
Grieben
Ferchland
Nielebock
Derben
Bittkau
Birkholz
Cobbel
Berezow
Mützel
Parchen
Güsen
Ihlenburg
Parchau
Bertingen
Uetz
Zerben
Ringfurth
Reesen
Rietzel
Krüssau
Stresow
Theeßen
Reesdorf
Küsel
Wüstenjerichow
Drewitz
Friedensau
Pietzpuhl
Möser
Lostau
Detershagen
Schermen
Glindenstig
Hohenwarthe
Jersleben
Meitzendorf
Barleben
Steglitz
Hohenziatz
Wörmlitz
Körbelitz
Colbitz
Rogätz
Lotsche
Ziegelitz
Fars
Samswegen
Hohenseeden
Glaau
Tucheim
Reesen
Rietzel
Krüssau
Stresow
Theeßen
Reesdorf
Küsel
Wüstenjerichow
Drewitz
Friedensau
Pietzpuhl
Möser
Lostau
Detershagen
Schermen
Glindenstig
Hohenwarthe
Jersleben
Meitzendorf
Barleben
Steglitz
Hohenziatz
Wörmlitz
Körbelitz
Colbitz
Rogätz
Lotsche
Ziegelitz
Fars
Samswegen
Hohenseeden
Uetz
Bertingen
Ihlenburg
Parchau
Angern
Wenddorf
Sandbeiendorf
Mahlwinkel
Cröchern
Bolle
Bürgstall
Uchtdorf
Grieben
Ferchland
Nielebock
Derben
Bittkau
Birkholz
Cobbel
Berezow
Mützel
Parchen
Güsen
Ihlenburg
Parchau
Bertingen
Uetz
Zerben
Ringfurth

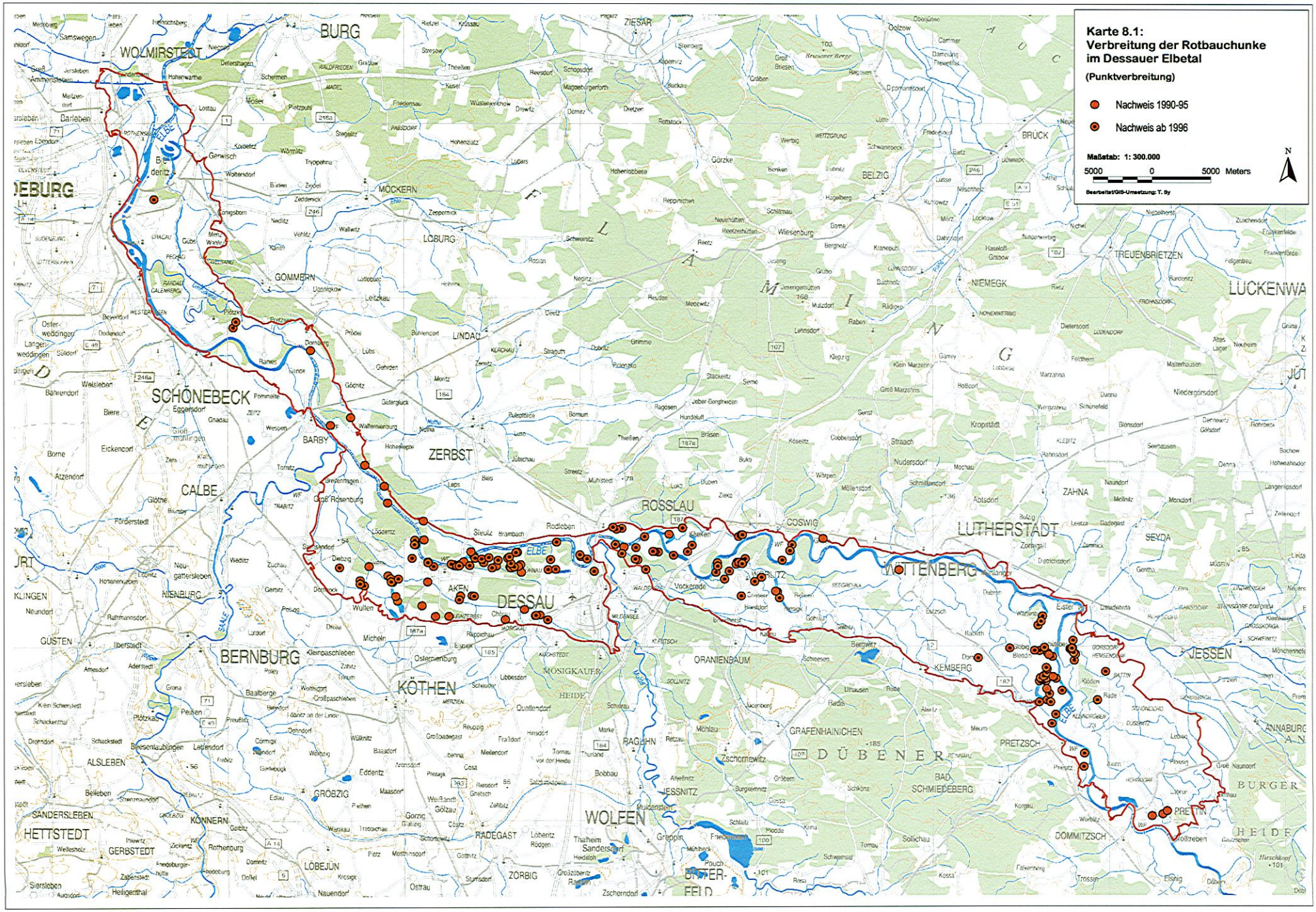
Karte 8.1:
Verbreitung der Rotbauchunke
im Dessauer Elbetal
(Punktverbreitung)
Nachweis 1990-95
Nachweis ab 1996
Maßstab: 1: 300.000
5000 0 5000 Meters
N
Bearbeitet/GIS-Umsetzung: T. Sy
WOLMIRSTEDT
BURG
ZIESAR
BRUCK
BELZIG
MÖCKERN
LOBURG
GOMMERN
LINDAU
TREUENBRIETZEN
NIEMEGK
SCHÖNEBECK
BARBY
ZERBST
CALBE
ROSSLAU
COSWIG
LUTHERSTADT
WITTENBERG
ZAHNA
SEYDA
AKEN
DESSAU
NIENBURG
BERNBURG
KÖTHEN
ORANIENBAUM
KEMBERG
JESSEN
GRAFENHAINICHEN
PRETZSCH
BAD SCHMIEDEBERG
DÜBENER
HEIDE
WOLFEN
RAGUHN
JESSNITZ
RADEGAST
GROBZIG
KÖNNERN
HETTSTEDT
GERBSTEDT
LOBEJÜN
ZÖRBIG
BITTERFELD
DOMMITZSCH
PRETTIN
ELBE
SAALE

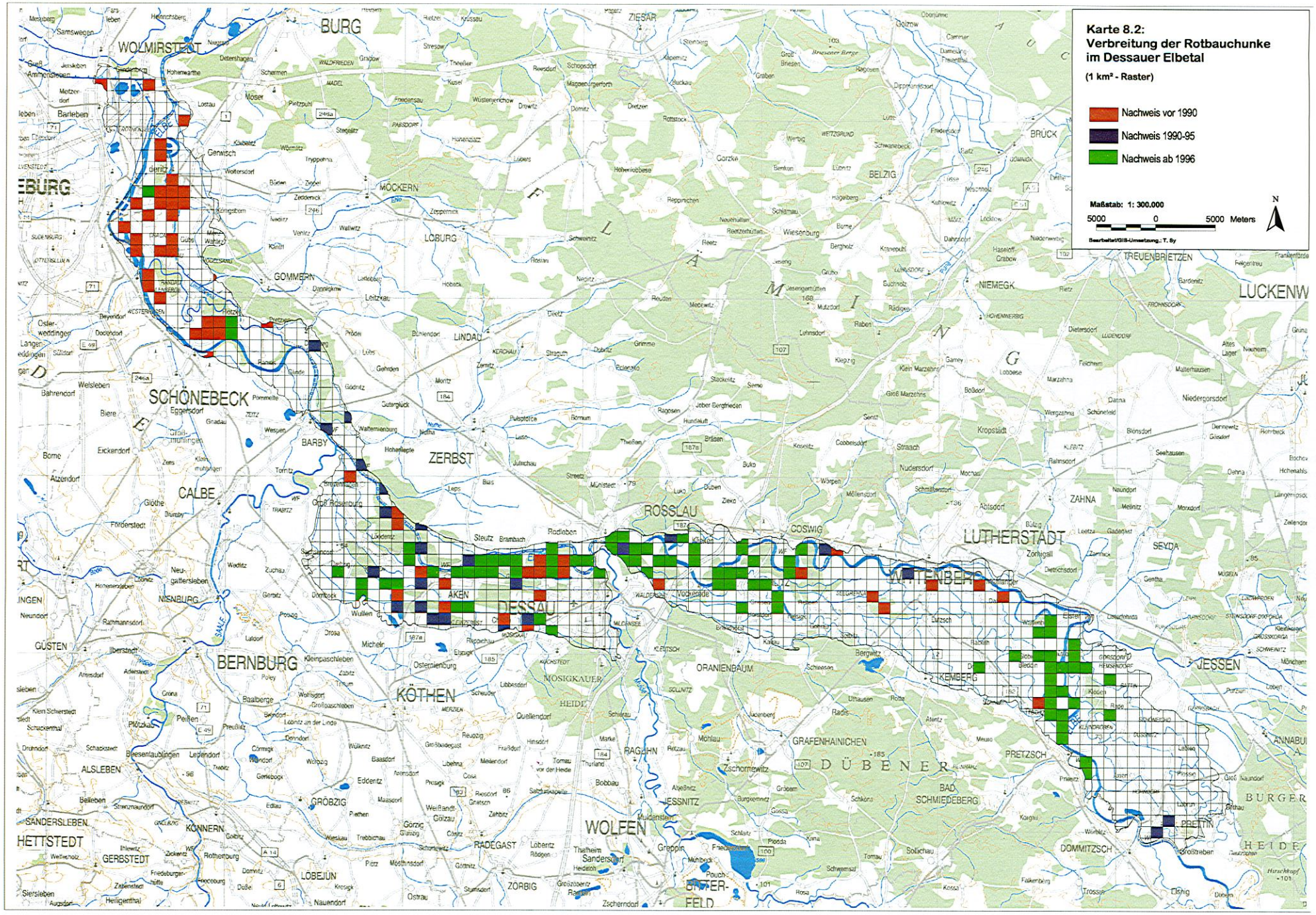
Karte 8.2:
Verbreitung der Rotbauchunke
im Dessauer Elbetal
(1 km² - Raster)
Nachweis vor 1990
Nachweis 1990-95
Nachweis ab 1996
Maßstab: 1: 300.000
5000 0 5000 Meters
N
Bearbeitet/GIS-Umsetzung: T. Sy
WOLMIRSTEDT
BURG
ZIESAR
MÖCKERN
LOBURG
GOMMERN
LINDAU
SCHÖNEBECK
BARBY
ZERBST
CALBE
ROSSLAU
COSWIG
DESSAU
AKEN
NISNBURG
BERNBURG
KÖTHEN
MOSIGKAUER
HEIDE
ORANIENBAUM
RAGUHN
WOLFEN
BITTERFELD
GRÖBZIG
RADEGAST
ZORBIG
LOBEJÜN
KÖNNERN
GERBSTEDT
HETTSTEDT
SANDERSLEBEN
ALSLEBEN
GÜSTEN
BELZIG
BRÜCK
TREUENBRIETZEN
NIEMEGK
LUCKENW
LUTHERSTADT
WITTENBERG
ZAHNA
SEYDA
KEMBERG
JESSEN
GRAFENHAINICHEN
PRETZSCH
BAD SCHMIEDEBERG
DÜBENER
BURGER
HEIDE
PRETTIN
DOMMITZSCH
JESSNITZ
MULDENSTEIN
ELBE
FLÄMING

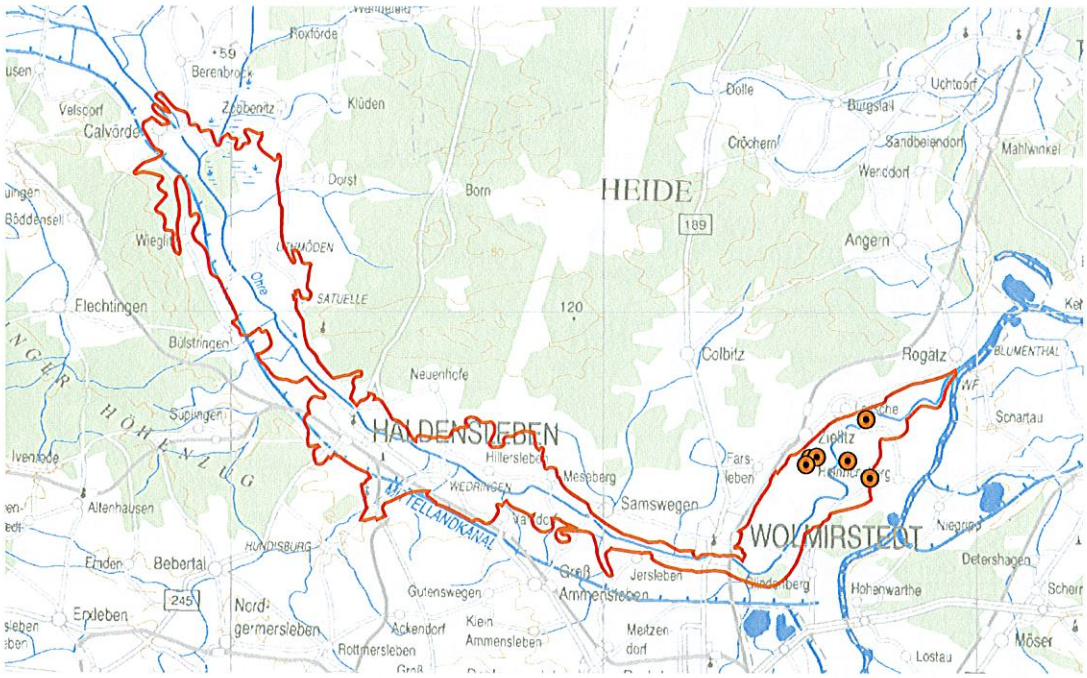

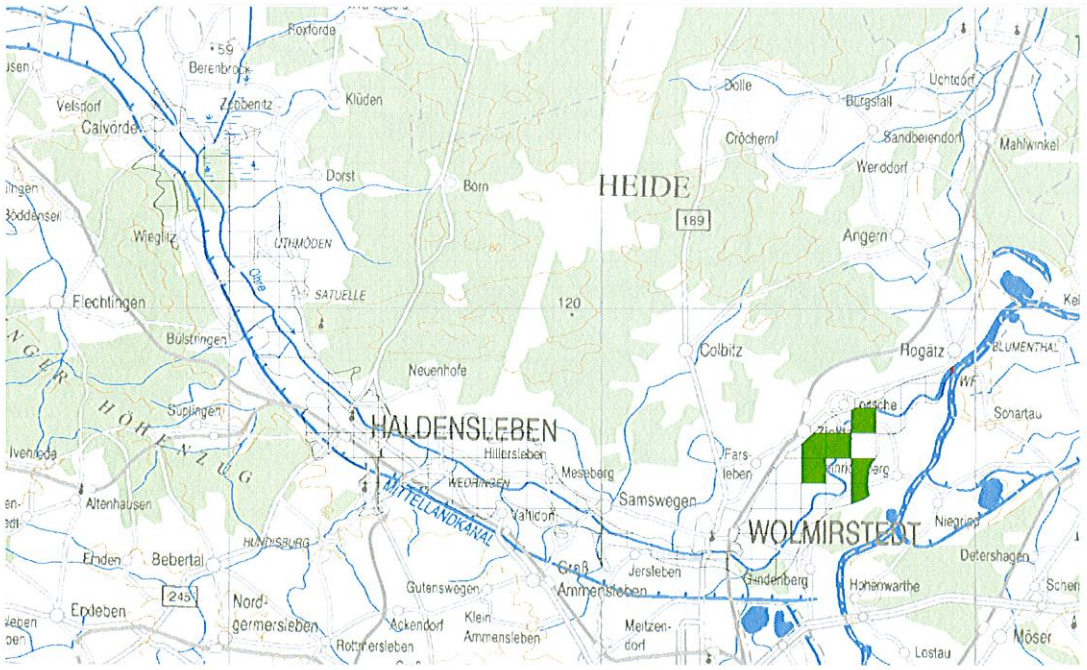

Karte 9: **Verbreitung der Rotbauchunke in der Ohreniederung**

Punktverbreitung

- Nachweis 1990-95
- Nachweis ab 1996

Maßstab: 1: 300.000

1 km² - Raster

- Nachweis vor 1990
- Nachweis 1990-95
- Nachweis ab 1996

N

5 0 5 Kilometers

Bearbeitet/GIS-Umsetzung: T. Sy

10.2 Gelände-Erfassungsbogen (Muster)

Nr. in WINART oder Karte:	**Datum:**
Ort:	**MTB-Nr./Quadrant:**
Bezeichnung des Gewässers:	**Bearbeiter:**

Art des Nachweises und Zahl der beobachteten/rufenden Tiere

	gezählt	**geschätzt**
Rufende Tiere		
Sichtbeobachtung		
gesamt		
Männchen		
Weibchen		
Jungtiere		
Neumetamorphosierte		
Laich		
Larven		

Habitattypisierung siehe Rückseite

Gefährdungen/Beeinträchtigungen/Rückgangs- u. Aussterbeursachen	
Gewässer nicht mehr existent	
Gewässervernichtung	
Verfüllung, Müll, Deponie o.ä.	
Melioration/Dränage, Austrocknen, Trockenlegung	
Eutrophierung, Düngemitteleintrag, Schadstoffeintrag o.ä.	
Sukzessive Verlandung, Zuwachsen	
Beschattung	
Fischbesatz, Fischintensivzucht, Angelbetrieb	
Entenzucht	
Uferbefestigung, Versiegelung	
Beseitigung uferbegleitender Vegetation/Röhrichten	
Nutzungsauflassung, Ausbleiben extensiver Beweidung	
Intensivlandwirtschaft, Intensivbeweidung	
Bebauung des Umlandes (Siedlung, Straßen, ...)	
Straßenverkehr	
vermeintliche Isolation	
Wegfang	
.....	
.....	

Nutzungsverhältnisse im Umland des Gewässers:
(z.B. Kiefernforst, Laubmischwald, Acker [Frucht?], Brache [Typ?], Grünland [Weide, Mahd, ...], Siedlung, Kleingärten etc.)

Sind im Umkreis von 1000 m weitere Rotbauchunken-Vorkommen bekannt?

ja nein

Außerhalb Flussauen	gesch. Gewässergröße			gesch. Gew.tiefe		Vegetationsdichte/-bedeckung[1]			Submersvegetation[2]		Beschattung [%]			Raum für sonstige Angaben
	< 1000 m²	1000-5000 m²	> 5000 m²	T < 30 cm	T > 30 cm	0-25 %	26-75 %	76-100 %	keine/schwach	stark ausgebildet	0	< 50	> 50	(z.B. Kurzcharakteristik Vegetationsbedeckung/Submersveg.)
Gewässer natürlichen Ursprungs														
Dystrophe stehende Gewässer, Moorgew.														
Seen														
Weiher														
Temporäre Klein- und Kleinstgewässer (Tümpel etc.)														
Gewässer anthropogenen Ursprungs														
Teiche														
Grubengewässer/Bergbaufolgegewässer														
Tagebaurestloch														
Kiesgrube														
Sandgrube														
Tongrube														
Sonstige temporäre Klein- und Kleinstgew.														
Gräben, Kanäle														
überwiegend Standgewässercharakter														
überwiegend Fließgewässercharakter														
sonstige stehende Gew. techn. Art														

Elbaue und sonstige Flussauen	gesch. Gewässergröße			gesch. Gew.tiefe		Vegetationsdichte/-bedeckung[1]			Submersvegetation[2]		Beschattung [%]			Lage zum Deich		Hochwassereinfluss		
	< 1000 m²	1000-5000 m²	> 5000 m²	T < 30 cm	T > 30 cm	0-25 %	26-75 %	76-100 %	keine/schwach	stark ausgebildet	0	< 50	> 50	inner-deichs	außer-deichs	direkt	indirekt	nicht erkennbar
Gewässer natürlichen Ursprungs																		
Altwässer/Altarme																		
Seen																		
Weiher																		
Wiesenweiher																		
Auwald-/Bruchwaldweiher																		
permanente Qualmgewässer																		
Temporärgewässer (Tümpel, Überschwemmungsflächen, Druckwasserstellen)																		
Flutrinnen																		
Gewässer anthropogenen Ursprungs																		
Grubengewässer																		
Teiche																		
sonstige stehende Gew. techn. Art																		
Gräben																		
überwiegend Standgewässercharakter																		
überwiegend Fließgewässercharakter																		

[1] Anzugeben ist die geschätzte Ve

[2] Anzugeben ist das Vorhandensein/Fehlen und die Ausprägung einer Unterwasservegetation, die ggf. im rechten freien Feld kurz charakterisiert werden kann.

10.3 Flächensteckbriefe

Erläuterungen zu den Flächensteckbriefen

Der Kopf der Steckbriefe beinhaltet Bezeichnung, Nummer, Lage, einen Kartenausschnitt sowie (soweit vorhanden) ein Foto des Fundortes. Da zahlreiche Fundorte aus Zeitgründen nur während der Dämmerung aufgesucht werden konnten, liegt nicht für jedes Vorkommen ein Foto vor.

---

[1]Feldsoll westlich „Friedemanns Teich" **[2]WB – 362**

[3]Lage

MTBQ	4042-24
GK-R	4555093
GK-H	5758113

Abbildung

Kartenausschnitt

[1] Bezeichnung des Fundortes

[2] Kürzel Landkreis und laufende Nummer (hier wird die laufende Nummer der Fundortdatei angegeben, nicht des Steckbriefes, weshalb keine regelmäßige Durchnummerierung der Steckbriefe zu erwarten ist. AZE = Landkreis Anhalt-Zerbst; BTF = Landkreis Bitterfeld; DE = Stadt Dessau; JL = Landkreis Jerichower Land; MD = Stadt Magdeburg; MQ = Landkreis Merseburg-Querfurt; OK = Landkreis Ohrekreis; SDL = Landkreis Stendal; WB = Landkreis Wittenberg

[3] MTBQ = Messtischblattquadrant, es wird hier der Viertelquadrant angegeben.
GK-R = Rechtswert der Gauß-Krüger-Koordinaten
GK-H = Hochwert der Gauß-Krüger-Koordinaten
Im Falle von Vorkommen mit mehreren Fundpunkten werden i.d.R. die Werte eines zentral gelegenen Fundpunktes angegeben.

zu 4. Lebensraum:

Strukturtypen: siehe Kap. 5.1.2; S. 69 ff.

Biotoptypen:

A Biotope außerhalb von Flussauen
- **AN Gewässer natürlichen Ursprungs**
  - AN1 Dystrophe stehende Gewässer, Moorgew.
  - AN2 Seen
  - AN3 Weiher
  - AN4 Temporäre Klein- und Kleinstgewässer (Tümpel etc.)
- **AA Gewässer anthropogenen Ursprungs**
  - AA1 Teiche
  - AA2 Grubengewässer/Bergbaufolgegewässer
    - AA21 Tagebaurestloch
    - AA22 Kiesgrube
    - AA23 Sandgrube
    - AA24 Tongrube
  - AA3 Sonstige temporäre Klein- und Kleinstgew.
  - AA4 Gräben, Kanäle
    - AA41 überwiegend Standgewässercharakter
    - AA42 überwiegend Fließgewässercharakter
  - AA5 sonstige stehende Gew. techn. Art

F Biotope in der Elbaue und sonstigen Flussauen
- **FN Gewässer natürlichen Ursprungs**
  - FN1 Altwässer/Altarme
  - FN2 Seen
  - FN3 Weiher
    - FN31 Wiesenweiher
    - FN32 Auwald-/Bruchwaldweiher
    - FN33 permanente Qualmgewässer
  - FN4 Temporärgewässer (Tümpel, Überschwemmungsflächen, Druckwasserstellen etc.)
  - FN5 Flutrinnen
- **FA Gewässer anthropogenen Ursprungs**
  - FA1 Grubengewässer
  - FA2 Teiche
  - FA3 sonstige stehende Gew. techn. Art
  - FA4 Gräben
    - FA41 überwiegend Standgewässercharakter
    - FA42 überwiegend Fließgewässercharakter

Bezeichnung:

Feldsoll westlich „Friedemanns Teich“ WB – 362

Lage

MTBQ	4042-24
GK-R	4555093
GK-H	5758113

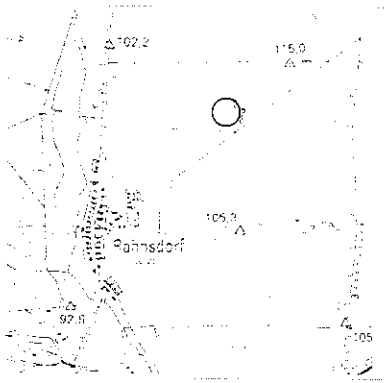

1. Allgemeine Angaben

Lage:	1,3 km NE Rahnsdorf
NHE/Naturraum:	D11 / Hochfläming
Landkreis:	Wittenberg

2. Vorkommen

Aktuell	Nicht bestätigt	Letztes Nachweisjahr
x		2002

3. Aktueller Bestand

Legende: Häufigkeitsklasse (HK): I = 1-5; II = 6-20; III = 21-50; IV = 51-100; V = > 100 Individuen; Reproduktionsnachweis: Paar = Paarung; Lai = Laich; Lar = Larven; Juv = Juvenes

Häufigkeits-klasse	Anzahl Rufer	Reproduktions-Nachweis	Bemerkungen
I	2-3	-	- in enger Beziehung zu FND „Friedemanns Teich“

4. Lebensraum

Strukturtyp:	C
Biotoptyp:	AN4

Gewässerfläche:	< 1 000 m²	≤ 5 000 m²	> 5 000 m²
	x		
Vegetation (DG):	0-25 %	26-75 %	76-100 %
		x	
Beschattung:	0 %	≤ 50 %	> 50 %
		x	

5. Nutzungen

Nutzungen Gewässer:	-
Nutzungen Umland:	Ackerbau, schmaler Grünlandstreifen

6. Beeinträchtigung/Gefährdung

Nährstoffeinträge, Hypertrophierung		xx	Fischbesatz/Angeln
Verlandung, Sukzession			Deichbau/Deichsanierung
Vermüllung, Verfüllen			Uferverbau
Gestörter Wasserhaushalt, Trockenfallen		x	Zerschneidung von Wanderwegen
Beschattung; Laubeintrag			Freizeitnutzung (Baden, Campen u.a.)
Überweidung			mechan. Zerstörung der Ufervegetation

Weitere Anmerkungen:

7. Schutz

Aktueller Schutzstatus:

NSG [ ] LSG [ ] FND [x] GLB [ ] FFH [ ] §-30-Biotop [x]

Schutzstatus-Vorschlag (Novellierung):

NSG [x] LSG [ ] FND [ ] GLB [ ] FFH [x]

- Ausweisung eines (ggf. disjunkten) NSG „Rahnsdorf-Klebitzer Feldsölle“ (Prüfen);
- Nachmeldung eines (ggf. disjunkten) FFH-Gebietes.

Prioritäre Schutz- und Pflegemaßnahmen/Sonstige Maßnahmen

Unterschutzstellung	x	Uferbepflanzung	
Novellierungsbedarf der Schutzgebietsgrenze		Uferrenaturierung (Profil)	
Ausgliederung von Gewässerschonstreifen	xx	Sicherung von Wanderwegen	x
Entkrautung/Entschlammung		Weitere Kartierungen	
punktuelle Beseitigung v. Röhricht/Ufervegetation		Erhöhter Monitoring-Bedarf	xx
Beseitigung/Regulierung von Fischbesatz			

Erläuterungen zu Maßnahmen/Nutzungsregelungen:

- Ausweisung von Gewässerrandstreifen zwingend erforderlich.
- Grünlandstreifen, der den Feldsoll mit „Friedemanns Teich“ verbindet, ist unbedingt zu erhalten und extensiv durch ein- bis zweischürige Mahd zu nutzen.

8. Gesamtbewertung/Bemerkungen

- Hinsichtlich Naturraum und Biotoptyp bedeutendes Vorkommen in Sachsen-Anhalt.
- Stark gefährdet durch angrenzende landwirtschaftliche Intensivnutzung und (wahrscheinlich) gestörten Wasserhaushalt (unregelmäßig wasserführend).

9. Wertgebende Begleitarten Amphibien

-

Bezeichnung:

2. Feldsoll westlich „Friedemanns Teich“ WB – 364

Lage

MTBQ	4042-24
GK-R	4555093
GK-H	5758113

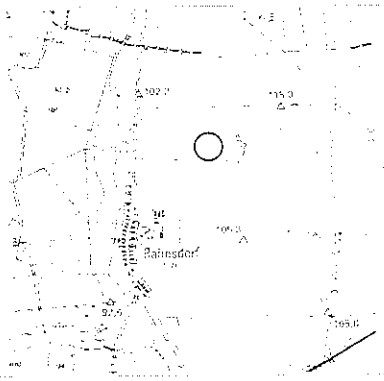

1. Allgemeine Angaben

Lage:	1,3 km nordöstl. Rahnsdorf
NHE/Naturraum:	D11 / Hochfläming
Landkreis:	Wittenberg

2. Vorkommen

Aktuell	Nicht bestätigt	Letztes Nachweisjahr
x		2002

3. Aktueller Bestand

Legende: Häufigkeitsklasse (HK): I = 1-5; II = 6-20; III = 21-50; IV = 51-100; V = > 100 Individuen; Reproduktionsnachweis: Paar = Paarung; Lai = Laich; Lar = Larven; Juv = Juvenes

Häufigkeits-klasse	Anzahl Rufer	Reproduktions-Nachweis	Bemerkungen
I	2-3	-	- in enger Beziehung zu FND „Friedemanns Teich“

4. Lebensraum

Strukturtyp:	C
Biotoptyp:	AN4

Gewässerfläche:	< 1 000 m²	≤ 5 000 m²	> 5 000 m²
		x	
Vegetation (DG):	0-25 %	26-75 %	76-100 %
		x	
Beschattung:	0 %	≤ 50 %	> 50 %
		x	

5. Nutzungen

Nutzungen Gewässer:	-
Nutzungen Umland:	Ackerbau, schmaler Grünlandstreifen

6. Beeinträchtigung/Gefährdung

Nährstoffeinträge, Hypertrophierung	xx	Fischbesatz/Angeln	
Verlandung, Sukzession		Deichbau/Deichsanierung	
Vermüllung, Verfüllen		Uferverbau	
Gestörter Wasserhaushalt, Trockenfallen	x	Zerschneidung von Wanderwegen	
Beschattung; Laubeintrag		Freizeitnutzung (Baden, Campen u.a.)	
Überweidung		mechan. Zerstörung der Ufervegetation	

Weitere Anmerkungen:

7. Schutz

Aktueller Schutzstatus:

NSG [ ] LSG [ ] FND [ ] GLB [ ] FFH [ ] §-30-Biotop [x]

Schutzstatus-Vorschlag (Novellierung):

NSG [(x)] LSG [ ] FND [ ] GLB [ ] FFH [x]

- Ausweisung eines (ggf. disjunkten) NSG „Rahnsdorf-Klebitzer Feldsölle“ (Prüfen);
- Nachmeldung eines (ggf. disjunkten) FFH-Gebietes.

Prioritäre Schutz- und Pflegemaßnahmen/Sonstige Maßnahmen

Unterschutzstellung		Uferbepflanzung	
Novellierungsbedarf der Schutzgebietsgrenze		Uferrenaturierung (Profil)	
Ausgliederung von Gewässerschonstreifen	xx	Sicherung von Wanderwegen	
Entkrautung/Entschlammung		Weitere Kartierungen	
punktuelle Beseitigung v. Röhricht/Ufervegetation		Erhöhter Monitoring-Bedarf	xx
Beseitigung/Regulierung von Fischbesatz			

Erläuterungen zu Maßnahmen/Nutzungsregelungen:

- Ausweisung von Gewässerrandstreifen zwingend erforderlich;
- Grünlandstreifen, der den Feldsoll mit „Friedemanns Teich“ verbindet, ist unbedingt zu erhalten und extensiv durch ein- bis zweischürige Mahd zu nutzen.

8. Gesamtbewertung/Bemerkungen

- Hinsichtlich Naturraum und Biotoptyp bedeutendes Vorkommen in Sachsen-Anhalt;
- Stark gefährdet durch angrenzende landwirtschaftliche Intensivnutzung und (wahrscheinlich) gestörten Wasserhaushalt (unregelmäßig wasserführend).

9. Wertgebende Begleitarten Amphibien

-

Bezeichnung:

FND „Friedemanns Teich“ WB – 363

Lage

MTBQ	4042-24
GK-R	4555224
GK-H	5758103

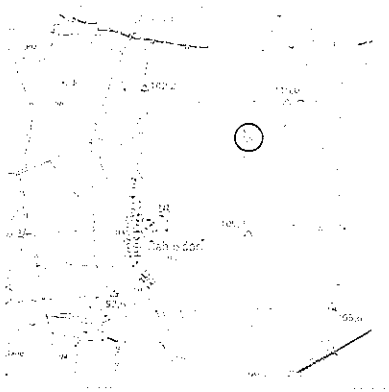

1. Allgemeine Angaben

Lage:	1,3 km NE Rahnsdorf
NHE/Naturraum:	D11 / Hochfläming
Landkreis:	Wittenberg

2. Vorkommen

Aktuell	Nicht bestätigt	Letztes Nachweisjahr
x		2002

3. Aktueller Bestand

Legende: Häufigkeitsklasse (HK): I = 1-5; II = 6-20; III = 21-50; IV = 51-100; V = > 100 Individuen; Reproduktionsnachweis: Paar = Paarung; Lai = Laich; Lar = Larven; Juv = Juvenes

Häufigkeits-klasse	Anzahl Rufer	Reproduktions-Nachweis	Bemerkungen
I	5	Juv	

4. Lebensraum

Strukturtyp:	C
Biotoptyp:	AN3

	< 1 000 m²	≤ 5 000 m²	> 5 000 m²
Gewässerfläche:		x	

	0-25 %	26-75 %	76-100 %
Vegetation (DG):		x	

	0 %	≤ 50 %	> 50 %
Beschattung:		x	

5. Nutzungen

Nutzungen Gewässer:	-
Nutzungen Umland:	Ackerbau, schmaler Grünlandstreifen

6. Beeinträchtigung/Gefährdung

Nährstoffeinträge, Hypertrophierung	xx	Fischbesatz/Angeln	
Verlandung, Sukzession		Deichbau/Deichsanierung	
Vermüllung, Verfüllen		Uferverbau	
Gestörter Wasserhaushalt, Trockenfallen	x	Zerschneidung von Wanderwegen	
Beschattung; Laubeintrag		Freizeitnutzung (Baden, Campen u.a.)	
Überweidung		mechan. Zerstörung der Ufervegetation	

Weitere Anmerkungen:

7. Schutz

Aktueller Schutzstatus:

NSG [ ] LSG [ ] FND [x] GLB [ ] FFH [ ] §-30-Biotop [x]

Schutzstatus-Vorschlag (Novellierung):

NSG [x] LSG [ ] FND [ ] GLB [ ] FFH [x]

- Ausweisung eines (ggf. disjunkten) NSG „Rahnsdorf-Klebitzer Feldsölle“ (Prüfen);
- Nachmeldung eines (ggf. disjunkten) FFH-Gebietes.

Prioritäre Schutz- und Pflegemaßnahmen/Sonstige Maßnahmen

Unterschutzstellung	x	Uferbepflanzung	
Novellierungsbedarf der Schutzgebietsgrenze		Uferrenaturierung (Profil)	
Ausgliederung von Gewässerschonstreifen	xx	Sicherung von Wanderwegen	x
Entkrautung/Entschlammung		Weitere Kartierungen	
punktuelle Beseitigung v. Röhricht/Ufervegetation		Erhöhter Monitoring-Bedarf	xx
Beseitigung/Regulierung von Fischbesatz			

Erläuterungen zu Maßnahmen/Nutzungsregelungen:

- Ausweisung von Gewässerrandstreifen zwingend erforderlich.
- Grünlandstreifen, der das Gewässer mit benachbarten (westlichen) Söllen verbindet, ist unbedingt zu erhalten und extensiv durch ein- bis zweischürige Mahd zu nutzen.

8. Gesamtbewertung/Bemerkungen

- Hinsichtlich Naturraum und Biotoptyp bedeutendes Vorkommen in Sachsen-Anhalt.
- Stark gefährdet durch angrenzende landwirtschaftliche Intensivnutzung und (wahrscheinlich) gestörten Wasserhaushalt (unregelmäßig wasserführend).

9. Wertgebende Begleitarten Amphibien

-

Bezeichnung:

Klebitz – Gewässer am Silo

WB – 228

Lage

MTBQ	4042-42
GK-R	4556127
GK-H	5757210

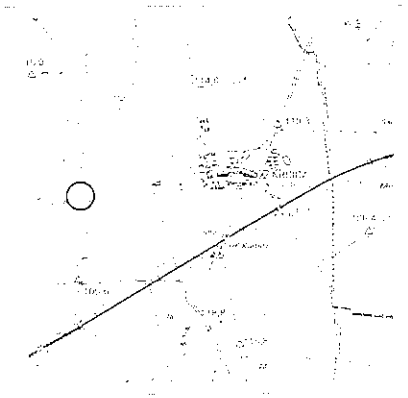

1. Allgemeine Angaben

Lage:	1,5 km W Klebitz
NHE/Naturraum:	D11 / Hochfläming
Landkreis:	Wittenberg

2. Vorkommen

Aktuell	Nicht bestätigt	Letztes Nachweisjahr
x		2002

3. Aktueller Bestand

Legende: Häufigkeitsklasse (HK): I = 1-5; II = 6-20; III = 21-50; IV = 51-100; V = > 100 Individuen: Reproduktionsnachweis: Paar = Paarung; Lai = Laich; Lar = Larven; Juv = Juvenes

Häufigkeits-klasse	Anzahl Rufer	Reproduktions-Nachweis	Bemerkungen
I	2	-	-

4. Lebensraum

Strukturtyp:	C
Biotoptyp:	AN4

Gewässerfläche:	< 1 000 m²	≤ 5 000 m²	> 5 000 m²
		x	
Vegetation (DG):	0-25 %	26-75 %	76-100 %
		x	
Beschattung:	0 %	≤ 50 %	> 50 %
		x	

5. Nutzungen

Nutzungen Gewässer:	-
Nutzungen Umland:	Ackerbau

6. Beeinträchtigung/Gefährdung

Nährstoffeinträge, Hypertrophierung	xx	Fischbesatz/Angeln	
Verlandung, Sukzession		Deichbau/Deichsanierung	
Vermüllung, Verfüllen		Uferverbau	
Gestörter Wasserhaushalt, Trockenfallen	x	Zerschneidung von Wanderwegen	
Beschattung; Laubeintrag		Freizeitnutzung (Baden, Campen u.a.)	
Überweidung		mechan. Zerstörung der Ufervegetation	

Weitere Anmerkungen:

7. Schutz

Aktueller Schutzstatus:

NSG [ ] LSG [ ] FND [ ] GLB [ ] FFH [ ] §-30-Biotop [x]

Schutzstatus-Vorschlag (Novellierung):

NSG [x] LSG [ ] FND [ ] GLB [ ] FFH [x]

- Ausweisung eines (ggf. disjunkten) NSG „Rahnsdorf-Klebitzer Feldsölle" (Prüfen);
- Nachmeldung eines (ggf. disjunkten) FFH-Gebietes.

Prioritäre Schutz- und Pflegemaßnahmen/Sonstige Maßnahmen

Unterschutzstellung	xx	Uferbepflanzung	
Novellierungsbedarf der Schutzgebietsgrenze		Uferrenaturierung (Profil)	
Ausgliederung von Gewässerschonstreifen	xx	Sicherung von Wanderwegen	
Entkrautung/Entschlammung		Weitere Kartierungen	
punktuelle Beseitigung v. Röhricht/Ufervegetation		Erhöhter Monitoring-Bedarf	xx
Beseitigung/Regulierung von Fischbesatz			

Erläuterungen zu Maßnahmen/Nutzungsregelungen:

- Ausweisung von Gewässerrandstreifen zwingend erforderlich.

8. Gesamtbewertung/Bemerkungen

- Hinsichtlich Naturraum und Biotoptyp bedeutendes Vorkommen in Sachsen-Anhalt.
- Stark gefährdet durch angrenzende landwirtschaftliche Intensivnutzung und (wahrscheinlich) gestörten Wasserhaushalt (unregelmäßig wasserführend).

9. Wertgebende Begleitarten Amphibien

-

Bezeichnung:

Wiesenweiher westlich Klebitz — WB – 229

Lage

MTBQ	4042-42
GK-R	4557008
GK-H	5757251

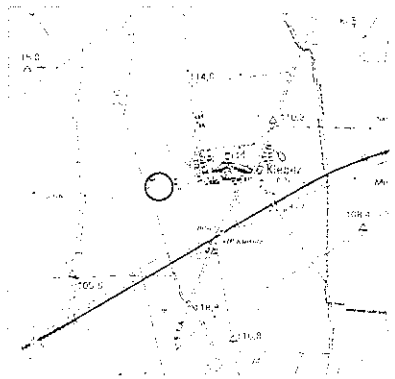

1. Allgemeine Angaben

Lage:	0,5 km W Klebitz
NHE/Naturraum:	D11 / Roßlau-Wittenberger Vorfläming
Landkreis:	Wittenberg

2. Vorkommen

Aktuell	Nicht bestätigt	Letztes Nachweisjahr
x		2002

3. Aktueller Bestand

Legende: Häufigkeitsklasse (HK): I = 1-5; II = 6-20; III = 21-50; IV = 51-100; V = > 100 Individuen; Reproduktionsnachweis: Paar = Paarung; Lai = Laich; Lar = Larven; Juv = Juvenes

Häufigkeits-klasse	Anzahl Rufer	Reproduktions-Nachweis	Bemerkungen
I	1	-	-

4. Lebensraum

Strukturtyp:	C
Biotoptyp:	AN3

	< 1 000 m²	≤ 5 000 m²	> 5 000 m²
Gewässerfläche:	x		

	0-25 %	26-75 %	76-100 %
Vegetation (DG):			x

	0 %	≤ 50 %	> 50 %
Beschattung:		x	

5. Nutzungen

Nutzungen Gewässer:	-
Nutzungen Umland:	Mahdgrünland

6. Beeinträchtigung/Gefährdung

Nährstoffeinträge, Hypertrophierung	x	Fischbesatz/Angeln	
Verlandung, Sukzession	x	Deichbau/Deichsanierung	
Vermüllung, Verfüllen		Uferverbau	
Gestörter Wasserhaushalt, Trockenfallen	x	Zerschneidung von Wanderwegen	
Beschattung; Laubeintrag		Freizeitnutzung (Baden, Campen u.a.)	
Überweidung		mechan. Zerstörung der Ufervegetation	

Weitere Anmerkungen:

7. Schutz

Aktueller Schutzstatus:

NSG [ ] LSG [ ] FND [ ] GLB [ ] FFH [ ] §-30-Biotop [x]

Schutzstatus-Vorschlag (Novellierung):

NSG [(x)] LSG [ ] FND [ ] GLB [ ] FFH [x]

- Ausweisung eines (ggf. disjunkten) NSG „Rahnsdorf-Klebitzer Feldsölle" (Prüfen);
- Nachmeldung eines (ggf. disjunkten) FFH-Gebietes.

Prioritäre Schutz- und Pflegemaßnahmen/Sonstige Maßnahmen

Unterschutzstellung	xx	Uferbepflanzung	
Novellierungsbedarf der Schutzgebietsgrenze		Uferrenaturierung (Profil)	
Ausgliederung von Gewässerschonstreifen	xx	Sicherung von Wanderwegen	
Entkrautung/Entschlammung		Weitere Kartierungen	
punktuelle Beseitigung v. Röhricht/Ufervegetation	x	Erhöhter Monitoring-Bedarf	xx
Beseitigung/Regulierung von Fischbesatz			

Erläuterungen zu Maßnahmen/Nutzungsregelungen:

- Ausweisung von Gewässerrandstreifen zwingend erforderlich.

8. Gesamtbewertung/Bemerkungen

- Hinsichtlich Naturraum und Biotoptyp bedeutendes Vorkommen in Sachsen-Anhalt.
- Stark gefährdet durch angrenzende landwirtschaftliche Intensivnutzung und (wahrscheinlich) gestörten Wasserhaushalt (unregelmäßig wasserführend).

9. Wertgebende Begleitarten Amphibien

-

Bezeichnung:

Weiher am Stall Klebitz — WB – 227

Lage

MTBQ	4043-13
GK-R	4558258
GK-H	5757571

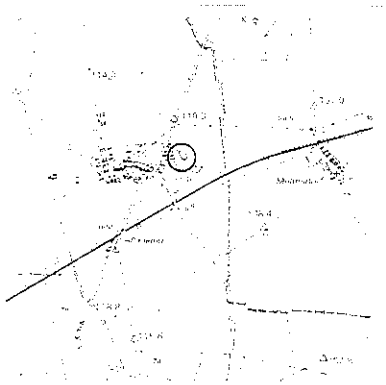

1. Allgemeine Angaben

Lage:	östl. Ortsrand Klebitz
NHE/Naturraum:	D11 / Roßlau-Wittenberger Vorfläming
Landkreis:	Wittenberg

2. Vorkommen

Aktuell	Nicht bestätigt	Letztes Nachweisjahr
x		2001

3. Aktueller Bestand

Legende: Häufigkeitsklasse (HK): I = 1-5; II = 6-20; III = 21-50; IV = 51-100; V = > 100 Individuen; Reproduktionsnachweis: Paar = Paarung; Lai = Laich; Lar = Larven; Juv = Juvenes

Häufigkeits-klasse	Anzahl Rufer	Reproduktions-Nachweis	Bemerkungen
II	10	-	-

4. Lebensraum

Strukturtyp:	A	**Gewässerfläche:**	< 1 000 m²	≤ 5 000 m²	> 5 000 m²
				x	
Biotoptyp:	AN3	**Vegetation (DG):**	0-25 %	26-75 %	76-100 %
			x		
		Beschattung:	0 %	≤ 50 %	> 50 %
			x		

5. Nutzungen

Nutzungen Gewässer:	-
Nutzungen Umland:	Ackerbau, Brache, Stallanlagen

6. Beeinträchtigung/Gefährdung

Nährstoffeinträge, Hypertrophierung	xx	Fischbesatz/Angeln	
Verlandung, Sukzession		Deichbau/Deichsanierung	
Vermüllung, Verfüllen		Uferverbau	
Gestörter Wasserhaushalt, Trockenfallen		Zerschneidung von Wanderwegen	
Beschattung; Laubeintrag		Freizeitnutzung (Baden, Campen u.a.)	
Überweidung		mechan. Zerstörung der Ufervegetation	

Weitere Anmerkungen:

7. Schutz

Aktueller Schutzstatus:

NSG [ ] LSG [ ] FND [ ] GLB [ ] FFH [ ] §-30-Biotop [x]

Schutzstatus-Vorschlag (Novellierung):

NSG [(x)] LSG [ ] FND [ ] GLB [ ] FFH [x]

- Ausweisung eines (ggf. disjunkten) NSG „Rahnsdorf-Klebitzer Feldsölle" (Prüfen);
- Nachmeldung eines (ggf. disjunkten) FFH-Gebietes.

Prioritäre Schutz- und Pflegemaßnahmen/Sonstige Maßnahmen

Unterschutzstellung	xx	Uferbepflanzung	x
Novellierungsbedarf der Schutzgebietsgrenze		Uferrenaturierung (Profil)	
Ausgliederung von Gewässerschonstreifen	xx	Sicherung von Wanderwegen	
Entkrautung/Entschlammung		Weitere Kartierungen	
punktuelle Beseitigung v. Röhricht/Ufervegetation		Erhöhter Monitoring-Bedarf	xx
Beseitigung/Regulierung von Fischbesatz			

Erläuterungen zu Maßnahmen/Nutzungsregelungen:

- Ausweisung von Gewässerrandstreifen zwingend erforderlich;
- punktuelle Bepflanzung der Ufer, Anlage eines Gehölzriegels/Heckenstreifens in Richtung der Stallanlage;
- Unbedingt Einleitungen in das Gewässer abstellen!

8. Gesamtbewertung/Bemerkungen

- Hinsichtlich Naturraum und Biotoptyp bedeutendes Vorkommen in Sachsen-Anhalt;
- Stark gefährdet durch angrenzende landwirtschaftliche Intensivnutzung und Stallanlagen;

9. Wertgebende Begleitarten Amphibien

-

Bezeichnung:

Feldsoll südlich Klebitz — WB – 230

Lage

MTBQ	4043-31
GK-R	4558137
GK-H	5756572

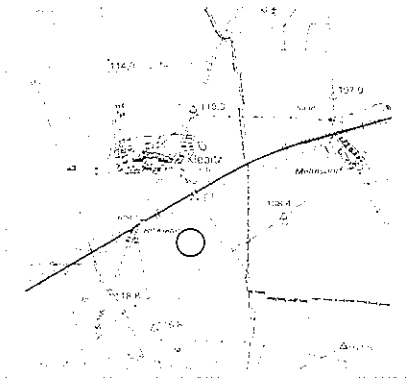

1. Allgemeine Angaben

Lage:	0,9 km S Klebitz
NHE/Naturraum:	D11 / Roßlau-Wittenberger Vorfläming
Landkreis:	Wittenberg

2. Vorkommen

Aktuell	Nicht bestätigt	Letztes Nachweisjahr
x		2001

3. Aktueller Bestand

Legende: Häufigkeitsklasse (HK): I = 1-5; II = 6-20; III = 21-50; IV = 51-100; V = > 100 Individuen; Reproduktionsnachweis: Paar = Paarung; Lai = Laich; Lar = Larven; Juv = Juvenes

Häufigkeits-klasse	Anzahl Rufer	Reproduktions-Nachweis	Bemerkungen
I	3	-	-

4. Lebensraum

Strukturtyp:	A	**Gewässerfläche:**	**< 1 000 m²**	**≤ 5 000 m²**	**> 5 000 m²**
				x	
Biotoptyp:	AN3	**Vegetation (DG):**	**0-25 %**	**26-75 %**	**76-100 %**
				x	
		Beschattung:	**0 %**	**≤ 50 %**	**> 50 %**
			x		

5. Nutzungen

Nutzungen Gewässer:	-
Nutzungen Umland:	Ackerbau, keine Gewässerrandstreifen

6. Beeinträchtigung/Gefährdung

Nährstoffeinträge, Hypertrophierung	xx	Fischbesatz/Angeln	
Verlandung, Sukzession	x	Deichbau/Deichsanierung	
Vermüllung, Verfüllen		Uferverbau	
Gestörter Wasserhaushalt, Trockenfallen	x	Zerschneidung von Wanderwegen	
Beschattung; Laubeintrag		Freizeitnutzung (Baden, Campen u.a.)	
Überweidung		mechan. Zerstörung der Ufervegetation	

Weitere Anmerkungen:

7. Schutz

Aktueller Schutzstatus:

NSG [ ] LSG [ ] FND [ ] GLB [ ] FFH [ ] §-30-Biotop [x]

Schutzstatus-Vorschlag (Novellierung):

NSG [(x)] LSG [ ] FND [ ] GLB [ ] FFH [x]

- Ausweisung eines (ggf. disjunkten) NSG „Rahnsdorf-Klebitzer Feldsölle" (Prüfen);
- Nachmeldung eines (ggf. disjunkten) FFH-Gebietes.

Prioritäre Schutz- und Pflegemaßnahmen/Sonstige Maßnahmen

Unterschutzstellung	xx	Uferbepflanzung	
Novellierungsbedarf der Schutzgebietsgrenze		Uferrenaturierung (Profil)	
Ausgliederung von Gewässerschonstreifen	xx	Sicherung von Wanderwegen	
Entkrautung/Entschlammung		Weitere Kartierungen	
punktuelle Beseitigung v. Röhricht/Ufervegetation		Erhöhter Monitoring-Bedarf	xx
Beseitigung/Regulierung von Fischbesatz			

Erläuterungen zu Maßnahmen/Nutzungsregelungen:

- Ausweisung von Gewässerrandstreifen zwingend erforderlich.

8. Gesamtbewertung/Bemerkungen

- Hinsichtlich Naturraum und Biotoptyp bedeutendes Vorkommen in Sachsen-Anhalt.
- Stark gefährdet durch angrenzende landwirtschaftliche Intensivnutzung und (wahrscheinlich) gestörten Wasserhaushalt (unregelmäßig wasserführend).

9. Wertgebende Begleitarten Amphibien

-

Bezeichnung:

Feldsoll nordöstlich Naundorf — WB – 266

Lage

MTBQ	4043-41
GK-R	4563677
GK-H	5756251

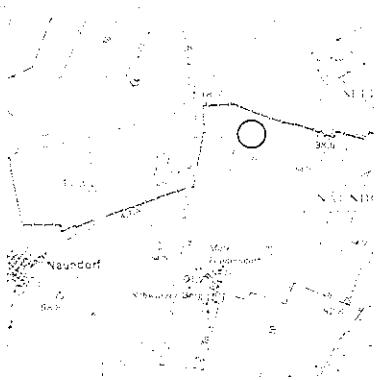

1. Allgemeine Angaben

Lage:	2,7 km NE Naundorf
NHE/Naturraum:	D11 / Roßlau-Wittenberger Vorfläming
Landkreis:	Wittenberg

2. Vorkommen

Aktuell	Nicht bestätigt	Letztes Nachweisjahr
x		2001

3. Aktueller Bestand

Legende: Häufigkeitsklasse (HK): I = 1-5; II = 6-20; III = 21-50; IV = 51-100; V = > 100 Individuen; Reproduktionsnachweis: Paar = Paarung; Lai = Laich; Lar = Larven; Juv = Juvenes

Häufigkeits-klasse	Anzahl Rufer	Reproduktions-Nachweis	Bemerkungen
I	3	-	-

4. Lebensraum

Strukturtyp:	C
Biotoptyp:	AN3

	< 1 000 m²	≤ 5 000 m²	> 5 000 m²
Gewässerfläche:		x	

	0-25 %	26-75 %	76-100 %
Vegetation (DG):		x	

	0 %	≤ 50 %	> 50 %
Beschattung:		x	

5. Nutzungen

Nutzungen Gewässer: -

Nutzungen Umland: Ackerbau

6. Beeinträchtigung/Gefährdung

Nährstoffeinträge, Hypertrophierung	xx	Fischbesatz/Angeln	
Verlandung, Sukzession		Deichbau/Deichsanierung	
Vermüllung, Verfüllen		Uferverbau	
Gestörter Wasserhaushalt, Trockenfallen		Zerschneidung von Wanderwegen	
Beschattung; Laubeintrag		Freizeitnutzung (Baden, Campen u.a.)	
Überweidung		mechan. Zerstörung der Ufervegetation	

Weitere Anmerkungen:

7. Schutz

Aktueller Schutzstatus:

NSG [ ] LSG [ ] FND [ ] GLB [ ] FFH [ ] §-30-Biotop [x]

Schutzstatus-Vorschlag (Novellierung):

NSG [ ] LSG [ ] FND [x] GLB [ ] FFH [(x)]

Prioritäre Schutz- und Pflegemaßnahmen/Sonstige Maßnahmen

Unterschutzstellung	xx	Uferbepflanzung	
Novellierungsbedarf der Schutzgebietsgrenze		Uferrenaturierung (Profil)	
Ausgliederung von Gewässerschonstreifen	xx	Sicherung von Wanderwegen	
Entkrautung/Entschlammung		Weitere Kartierungen	
punktuelle Beseitigung v. Röhricht/Ufervegetation		Erhöhter Monitoring-Bedarf	xx
Beseitigung/Regulierung von Fischbesatz			

Erläuterungen zu Maßnahmen/Nutzungsregelungen:

- Ausweisung von Gewässerrandstreifen zwingend erforderlich.

8. Gesamtbewertung/Bemerkungen

- Hinsichtlich Naturraum und Biotoptyp bedeutendes Vorkommen in Sachsen-Anhalt.
- Stark gefährdet durch angrenzende landwirtschaftliche Intensivnutzung und (wahrscheinlich) gestörten Wasserhaushalt (unregelmäßig wasserführend).

9. Wertgebende Begleitarten Amphibien

-

Bezeichnung:

Rötlache südwestlich Listerfehrda WB – 247

Lage

MTBQ	4143-33
GK-R	4557779
GK-H	5742163

1. Allgemeine Angaben

Lage:	1,5 km SW Listerfehrda
NHE/Naturraum:	D10 / Annaburger Heide und Schwarze-Elster-Tal
Landkreis:	Wittenberg

2. Vorkommen

Aktuell	Nicht bestätigt	Letztes Nachweisjahr
x		2001

3. Aktueller Bestand

Legende: Häufigkeitsklasse (HK): I = 1-5; II = 6-20; III = 21-50; IV = 51-100; V = > 100 Individuen; Reproduktionsnachweis: Paar = Paarung; Lai = Laich; Lar = Larven; Juv = Juvenes

Häufigkeits-klasse	Anzahl Rufer	Reproduktions-Nachweis	Bemerkungen
II	6	-	-

4. Lebensraum

Strukturtyp:	A
Biotoptyp:	FN3

	< 1 000 m²	≤ 5 000 m²	> 5 000 m²
Gewässerfläche:		x	

	0-25 %	26-75 %	76-100 %
Vegetation (DG):		x	

	0 %	≤ 50 %	> 50 %
Beschattung:	x		

5. Nutzungen

Nutzungen Gewässer:	-
Nutzungen Umland:	Grünland

Forschungsprojekt Artenhilfsprogramm
Rotbauchunke Sachsen-Anhalt

ANHANG
Flächensteckbriefe

6. Beeinträchtigung/Gefährdung

Nährstoffeinträge, Hypertrophierung		Fischbesatz/Angeln	
Verlandung, Sukzession		Deichbau/Deichsanierung	
Vermüllung, Verfüllen		Uferverbau	
Gestörter Wasserhaushalt, Trockenfallen	(x)	Zerschneidung von Wanderwegen	
Beschattung; Laubeintrag		Freizeitnutzung (Baden, Campen u.a.)	
Überweidung		mechan. Zerstörung der Ufervegetation	

Weitere Anmerkungen:

kaum anthropogen beeinträchtigt

7. Schutz

Aktueller Schutzstatus:

NSG [x] LSG [ ] FND [ ] GLB [ ] FFH [x] §-30-Biotop [x]

Schutzstatus-Vorschlag (Novellierung):

NSG [ ] LSG [ ] FND [ ] GLB [ ] FFH [ ]

Prioritäre Schutz- und Pflegemaßnahmen/Sonstige Maßnahmen

Unterschutzstellung		Uferbepflanzung	
Novellierungsbedarf der Schutzgebietsgrenze		Uferrenaturierung (Profil)	
Ausgliederung von Gewässerschonstreifen		Sicherung von Wanderwegen	
Entkrautung/Entschlammung		Weitere Kartierungen	
punktuelle Beseitigung v. Röhricht/Ufervegetation		Erhöhter Monitoring-Bedarf	x
Beseitigung/Regulierung von Fischbesatz			

Erläuterungen zu Maßnahmen/Nutzungsregelungen:

8. Gesamtbewertung/Bemerkungen

- Bedeutendes Vorkommen wegen Seltenheit im Naturraum

9. Wertgebende Begleitarten Amphibien

-

Bezeichnung:

Deichkolk westlich Gorsdorf

WB – 151

Lage

MTBQ	4143-33
GK-R	4558135
GK-H	5741928

1. Allgemeine Angaben

Lage:	1,9 km NW Gorsdorf
NHE/Naturraum:	D10 / Annaburger Heide und Schwarze-Elster-Tal
Landkreis:	Wittenberg

2. Vorkommen

Aktuell	Nicht bestätigt	Letztes Nachweisjahr
x		2001

3. Aktueller Bestand

Legende: Häufigkeitsklasse (HK): I = 1-5; II = 6-20; III = 21-50; IV = 51-100; V = > 100 Individuen; Reproduktionsnachweis: Paar = Paarung; Lai = Laich; Lar = Larven; Juv = Juvenes

Häufigkeits-klasse	Anzahl Rufer	Reproduktions-Nachweis	Bemerkungen
I	3	-	-

4. Lebensraum

Strukturtyp:	A
Biotoptyp:	FN3

	< 1 000 m²	≤ 5 000 m²	> 5 000 m²
Gewässerfläche:	x		

	0-25 %	26-75 %	76-100 %
Vegetation (DG):		x	

	0 %	≤ 50 %	> 50 %
Beschattung:	x		

5. Nutzungen

Nutzungen Gewässer:	-
Nutzungen Umland:	Mahd-Grünland

Forschungsprojekt Artenhilfsprogramm
Rotbauchunke Sachsen-Anhalt

ANHANG
Flächensteckbriefe

6. Beeinträchtigung/Gefährdung

Nährstoffeinträge, Hypertrophierung	Fischbesatz/Angeln
Verlandung, Sukzession	Deichbau/Deichsanierung
Vermüllung, Verfüllen	Uferverbau
Gestörter Wasserhaushalt, Trockenfallen	Zerschneidung von Wanderwegen
Beschattung; Laubeintrag	Freizeitnutzung (Baden, Campen u.a.)
Überweidung	mechan. Zerstörung der Ufervegetation

Weitere Anmerkungen:

7. Schutz

Aktueller Schutzstatus:

NSG [x] LSG [ ] FND [ ] GLB [ ] FFH [x] §-30-Biotop [x]

Schutzstatus-Vorschlag (Novellierung):

NSG [ ] LSG [ ] FND [ ] GLB [ ] FFH [ ]

Prioritäre Schutz- und Pflegemaßnahmen/Sonstige Maßnahmen

Unterschutzstellung	Uferbepflanzung	
Novellierungsbedarf der Schutzgebietsgrenze	Uferrenaturierung (Profil)	
Ausgliederung von Gewässerschonstreifen	Sicherung von Wanderwegen	
Entkrautung/Entschlammung	Weitere Kartierungen	
punktuelle Beseitigung v. Röhricht/Ufervegetation	Erhöhter Monitoring-Bedarf	x
Beseitigung/Regulierung von Fischbesatz		

Erläuterungen zu Maßnahmen/Nutzungsregelungen:

8. Gesamtbewertung/Bemerkungen

- Bedeutendes Vorkommen wegen Seltenheit im Naturraum

9. Wertgebende Begleitarten Amphibien

-

Bezeichnung:

Elsterwiesen Gorsdorf

WB – 415

Lage

MTBQ	4143-33
GK-R	4558659
GK-H	5742014

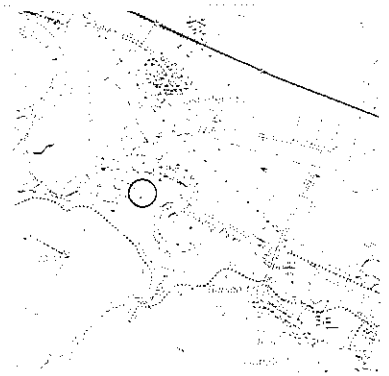

1. Allgemeine Angaben

Lage:	1,6 km NW Gorsdorf
NHE/Naturraum:	D10 / Annaburger Heide und Schwarze-Elster-Tal
Landkreis:	Wittenberg

2. Vorkommen

Aktuell	Nicht bestätigt	Letztes Nachweisjahr
	x	1997

3. Aktueller Bestand

Legende: Häufigkeitsklasse (HK): I = 1-5; II = 6-20; III = 21-50; IV = 51-100; V = > 100 Individuen; Reproduktionsnachweis: Paar = Paarung; Lai = Laich; Lar = Larven; Juv = Juvenes

Häufigkeits-klasse	Anzahl Rufer	Reproduktions-Nachweis	Bemerkungen
-	-	-	-

4. Lebensraum

Strukturtyp:	A	**Gewässerfläche:**	< 1 000 m²	≤ 5 000 m²	> 5 000 m²
			x		
Biotoptyp:	FN3	**Vegetation (DG):**	0-25 %	26-75 %	76-100 %
				x	
		Beschattung:	0 %	≤ 50 %	> 50 %
			x		

5. Nutzungen

Nutzungen Gewässer:	-
Nutzungen Umland:	Mahd-Grünland

6. Beeinträchtigung/Gefährdung

Nährstoffeinträge, Hypertrophierung	Fischbesatz/Angeln
Verlandung, Sukzession	Deichbau/Deichsanierung
Vermüllung, Verfüllen	Uferverbau
Gestörter Wasserhaushalt, Trockenfallen	Zerschneidung von Wanderwegen
Beschattung; Laubeintrag	Freizeitnutzung (Baden, Campen u.a.)
Überweidung	mechan. Zerstörung der Ufervegetation

Weitere Anmerkungen:

7. Schutz

Aktueller Schutzstatus:

NSG [x] LSG [ ] FND [ ] GLB [ ] FFH [x] §-30-Biotop [x]

Schutzstatus-Vorschlag (Novellierung):

NSG [ ] LSG [ ] FND [ ] GLB [ ] FFH [ ]

Prioritäre Schutz- und Pflegemaßnahmen/Sonstige Maßnahmen

Unterschutzstellung	Uferbepflanzung	
Novellierungsbedarf der Schutzgebietsgrenze	Uferrenaturierung (Profil)	
Ausgliederung von Gewässerschonstreifen	Sicherung von Wanderwegen	
Entkrautung/Entschlammung	Weitere Kartierungen	x
punktuelle Beseitigung v. Röhricht/Ufervegetation	Erhöhter Monitoring-Bedarf	
Beseitigung/Regulierung von Fischbesatz		

Erläuterungen zu Maßnahmen/Nutzungsregelungen:

8. Gesamtbewertung/Bemerkungen

- Möglicherweise zeitweises Vorkommen.

9. Wertgebende Begleitarten Amphibien

-

Bezeichnung:

Weiher an der Stallanlage Schützberg WB – 421

Lage

MTBQ	4242-22
GK-R	4556892
GK-H	5740418

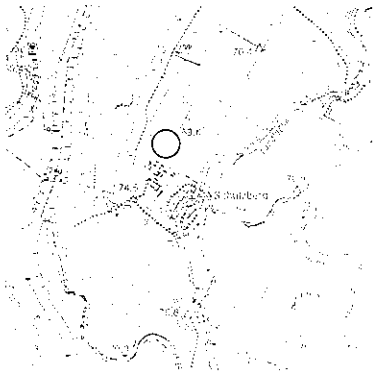

1. Allgemeine Angaben

Lage:	0,5 km nördl. Schützberg
NHE/Naturraum:	D10 / Dessauer Elbetal
Landkreis:	Wittenberg

2. Vorkommen

Aktuell	Nicht bestätigt	Letztes Nachweisjahr
x		2001

3. Aktueller Bestand

Legende: Häufigkeitsklasse (HK): I = 1-5; II = 6-20; III = 21-50; IV = 51-100; V = > 100 Individuen; Reproduktionsnachweis: Paar = Paarung; Lai = Laich; Lar = Larven; Juv = Juvenes

Häufigkeits-klasse	Anzahl Rufer	Reproduktions-Nachweis	Bemerkungen
I	5	-	-

4. Lebensraum

Strukturtyp:	A
Biotoptyp:	FN3

Gewässerfläche:	< 1 000 m²	≤ 5 000 m²	> 5 000 m²
	x		
Vegetation (DG):	0-25 %	26-75 %	76-100 %
			x
Beschattung:	0 %	≤ 50 %	> 50 %
		x	

5. Nutzungen

Nutzungen Gewässer:	-
Nutzungen Umland:	Ackerbau

6. Beeinträchtigung/Gefährdung

Nährstoffeinträge, Hypertrophierung	xx	Fischbesatz/Angeln	
Verlandung, Sukzession		Deichbau/Deichsanierung	
Vermüllung, Verfüllen		Uferverbau	
Gestörter Wasserhaushalt, Trockenfallen	x	Zerschneidung von Wanderwegen	
Beschattung; Laubeintrag		Freizeitnutzung (Baden, Campen u.a.)	
Überweidung		mechan. Zerstörung der Ufervegetation	

Weitere Anmerkungen:

7. Schutz

Aktueller Schutzstatus:

NSG [ ] LSG [ ] FND [ ] GLB [ ] FFH [ ] §-30-Biotop [x]

Schutzstatus-Vorschlag (Novellierung):

NSG [ ] LSG [ ] FND [x] GLB [(x)] FFH [ ]

Prioritäre Schutz- und Pflegemaßnahmen/Sonstige Maßnahmen

Unterschutzstellung	x	Uferbepflanzung	
Novellierungsbedarf der Schutzgebietsgrenze		Uferrenaturierung (Profil)	
Ausgliederung von Gewässerschonstreifen	xx	Sicherung von Wanderwegen	
Entkrautung/Entschlammung		Weitere Kartierungen	
punktuelle Beseitigung v. Röhricht/Ufervegetation		Erhöhter Monitoring-Bedarf	xx
Beseitigung/Regulierung von Fischbesatz			

Erläuterungen zu Maßnahmen/Nutzungsregelungen:

- Ausweisung von Gewässerrandstreifen zwingend erforderlich.

8. Gesamtbewertung/Bemerkungen

- Stark gefährdet durch angrenzende landwirtschaftliche Intensivnutzung.

9. Wertgebende Begleitarten Amphibien

-

Bezeichnung:

Waldtümpel Schützberg u. Privatgewässer WB – 420

Lage

MTBQ	4242-22
GK-R	4556787
GK-H	5739750

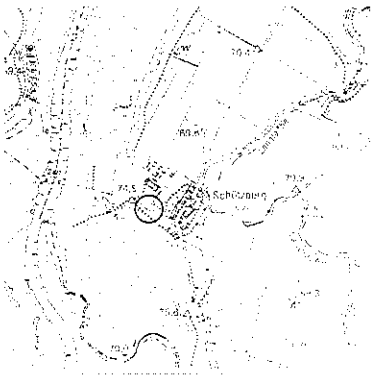

1. Allgemeine Angaben

Lage:	Westl. Ortsrand Schützberg
NHE/Naturraum:	D10 / Dessauer Elbetal
Landkreis:	Wittenberg

2. Vorkommen

Aktuell	Nicht bestätigt	Letztes Nachweisjahr
x		2001

3. Aktueller Bestand

Legende: Häufigkeitsklasse (HK): I = 1-5; II = 6-20; III = 21-50; IV = 51-100; V = > 100 Individuen; Reproduktionsnachweis: Paar = Paarung; Lai = Laich; Lar = Larven; Juv = Juvenes

Häufigkeits-klasse	Anzahl Rufer	Reproduktions-Nachweis	Bemerkungen
II	6	-	-

4. Lebensraum

Strukturtyp:	C
Biotoptyp:	FN3

	< 1 000 m²	≤ 5 000 m²	> 5 000 m²
Gewässerfläche:	x		

	0-25 %	26-75 %	76-100 %
Vegetation (DG):	x		

	0 %	≤ 50 %	> 50 %
Beschattung:		x	

5. Nutzungen

Nutzungen Gewässer:	-
Nutzungen Umland:	Gärten

6. Beeinträchtigung/Gefährdung

Nährstoffeinträge, Hypertrophierung		Fischbesatz/Angeln	x?
Verlandung, Sukzession		Deichbau/Deichsanierung	
Vermüllung, Verfüllen		Uferverbau	
Gestörter Wasserhaushalt, Trockenfallen		Zerschneidung von Wanderwegen	
Beschattung; Laubeintrag		Freizeitnutzung (Baden, Campen u.a.)	
Überweidung		mechan. Zerstörung der Ufervegetation	

Weitere Anmerkungen:

7. Schutz

Aktueller Schutzstatus:

NSG	LSG	FND	GLB	FFH	§-30-Biotop
					x

Schutzstatus-Vorschlag (Novellierung):

NSG	LSG	FND	GLB	FFH
		x	(x)	

Prioritäre Schutz- und Pflegemaßnahmen/Sonstige Maßnahmen

Unterschutzstellung	x	Uferbepflanzung	
Novellierungsbedarf der Schutzgebietsgrenze		Uferrenaturierung (Profil)	
Ausgliederung von Gewässerschonstreifen		Sicherung von Wanderwegen	
Entkrautung/Entschlammung		Weitere Kartierungen	
punktuelle Beseitigung v. Röhricht/Ufervegetation		Erhöhter Monitoring-Bedarf	xx
Beseitigung/Regulierung von Fischbesatz			

Erläuterungen zu Maßnahmen/Nutzungsregelungen:

-

8. Gesamtbewertung/Bemerkungen

- Kleineres bedeutendes Vorkommen im südöstlichen Elbetal

9. Wertgebende Begleitarten Amphibien

-

Bezeichnung:

Waldtümpel und Wiesenweiher Schützberg

WB – 418

Lage

MTBQ	4242-22
GK-R	4556952
GK-H	5739375

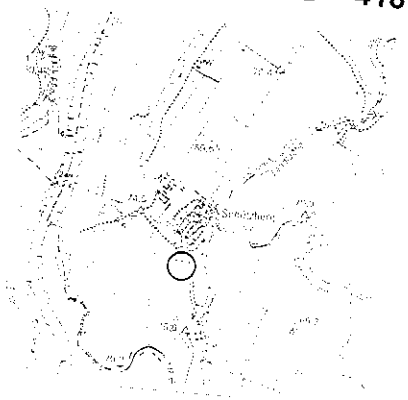

1. Allgemeine Angaben

Lage:	Südl. Ortsrand Schützberg
NHE/Naturraum:	D10 / Dessauer Elbetal
Landkreis:	Wittenberg

2. Vorkommen

Aktuell	Nicht bestätigt	Letztes Nachweisjahr
x		2001

3. Aktueller Bestand

Legende: Häufigkeitsklasse (HK): I = 1-5; II = 6-20; III = 21-50; IV = 51-100; V = > 100 Individuen; Reproduktionsnachweis: Paar = Paarung; Lai = Laich; Lar = Larven; Juv = Juvenes

Häufigkeitsklasse	Anzahl Rufer	Reproduktions-Nachweis	Bemerkungen
II	20	-	-

4. Lebensraum

Strukturtyp: E

Biotoptyp: FN31

Gewässerfläche:	< 1 000 m²	≤ 5 000 m²	> 5 000 m²
	x		
Vegetation (DG):	0-25 %	26-75 %	76-100 %
			x
Beschattung:	0 %	≤ 50 %	> 50 %
	x		

5. Nutzungen

Nutzungen Gewässer: -

Nutzungen Umland: Mahd-Grünland

6. Beeinträchtigung/Gefährdung

Nährstoffeinträge, Hypertrophierung		Fischbesatz/Angeln	
Verlandung, Sukzession		Deichbau/Deichsanierung	x?
Vermüllung, Verfüllen		Uferverbau	
Gestörter Wasserhaushalt, Trockenfallen		Zerschneidung von Wanderwegen	
Beschattung; Laubeintrag		Freizeitnutzung (Baden, Campen u.a.)	
Überweidung		mechan. Zerstörung der Ufervegetation	

Weitere Anmerkungen:

7. Schutz

Aktueller Schutzstatus:

NSG [ ] LSG [ ] FND [ ] GLB [ ] FFH [x] §-30-Biotop [x]

Schutzstatus-Vorschlag (Novellierung):

NSG [ ] LSG [ ] FND [x] GLB [(x)] FFH [ ]

Prioritäre Schutz- und Pflegemaßnahmen/Sonstige Maßnahmen

Unterschutzstellung		Uferbepflanzung	
Novellierungsbedarf der Schutzgebietsgrenze		Uferrenaturierung (Profil)	
Ausgliederung von Gewässerschonstreifen		Sicherung von Wanderwegen	
Entkrautung/Entschlammung		Weitere Kartierungen	
punktuelle Beseitigung v. Röhricht/Ufervegetation		Erhöhter Monitoring-Bedarf	x
Beseitigung/Regulierung von Fischbesatz	x		

Erläuterungen zu Maßnahmen/Nutzungsregelungen:

-

8. Gesamtbewertung/Bemerkungen

- Bedeutendes Vorkommen am Rand des südöstlichen Elbetales

9. Wertgebende Begleitarten Amphibien

-

Bezeichnung:

Großer Wiesenkolk Schützberg

WB – 416

Lage

MTBQ	4242-22
GK-R	4557012
GK-H	5738710

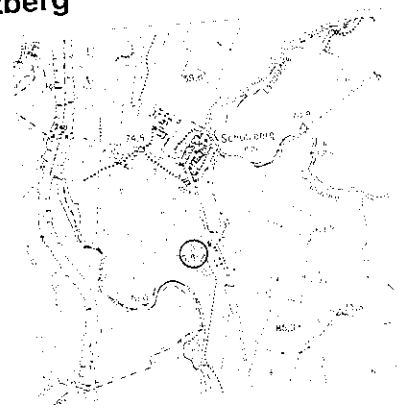

1. Allgemeine Angaben

Lage:	1,0 km südl. Schützberg
NHE/Naturraum:	D10 / Dessauer Elbetal
Landkreis:	Wittenberg

2. Vorkommen

Aktuell	Nicht bestätigt	Letztes Nachweisjahr
x		2001

3. Aktueller Bestand

Legende: Häufigkeitsklasse (HK): I = 1-5; II = 6-20; III = 21-50; IV = 51-100; V = > 100 Individuen; Reproduktionsnachweis: Paar = Paarung; Lai = Laich; Lar = Larven; Juv = Juvenes

Häufigkeits-klasse	Anzahl Rufer	Reproduktions-Nachweis	Bemerkungen
II	15	-	-

4. Lebensraum

Strukturtyp:	E	**Gewässerfläche:**	< 1 000 m²	≤ 5 000 m²	> 5 000 m²
					x
Biotoptyp:	FN3	**Vegetation (DG):**	0-25 %	26-75 %	76-100 %
				x	
		Beschattung:	0 %	≤ 50 %	> 50 %
			x		

5. Nutzungen

Nutzungen Gewässer:	-
Nutzungen Umland:	Mahd-Grünland

6. Beeinträchtigung/Gefährdung

Nährstoffeinträge, Hypertrophierung		xx	Fischbesatz/Angeln
Verlandung, Sukzession			Deichbau/Deichsanierung
Vermüllung, Verfüllen			Uferverbau
Gestörter Wasserhaushalt, Trockenfallen		x	Zerschneidung von Wanderwegen
Beschattung; Laubeintrag			Freizeitnutzung (Baden, Campen u.a.)
Überweidung			mechan. Zerstörung der Ufervegetation

Weitere Anmerkungen:

7. Schutz

Aktueller Schutzstatus:

NSG [ ] LSG [ ] FND [ ] GLB [ ] FFH [ ] §-30-Biotop [x]

Schutzstatus-Vorschlag (Novellierung):

NSG [ ] LSG [ ] FND [x] GLB [(x)] FFH [ ]

Prioritäre Schutz- und Pflegemaßnahmen/Sonstige Maßnahmen

Unterschutzstellung		x	Uferbepflanzung
Novellierungsbedarf der Schutzgebietsgrenze			Uferrenaturierung (Profil)
Ausgliederung von Gewässerschonstreifen		xx	Sicherung von Wanderwegen
Entkrautung/Entschlammung			Weitere Kartierungen
punktuelle Beseitigung v. Röhricht/Ufervegetation			Erhöhter Monitoring-Bedarf xx
Beseitigung/Regulierung von Fischbesatz			

Erläuterungen zu Maßnahmen/Nutzungsregelungen:

- Ausweisung von Gewässerrandstreifen zwingend erforderlich.

8. Gesamtbewertung/Bemerkungen

- Sehr bedeutendes Vorkommen im südöstlichen Elbetal;
- Stark gefährdet durch angrenzende landwirtschaftliche Intensivnutzung und (wahrscheinlich) gestörten Wasserhaushalt (unregelmäßig wasserführend).

9. Wertgebende Begleitarten Amphibien

-

Bezeichnung:

Pumpstation Merschwitz — WB – 277

Lage

MTBQ	4242-42
GK-R	4555422
GK-H	5734061

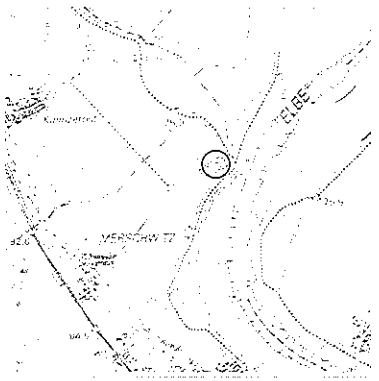

1. Allgemeine Angaben

Lage:	1,5 km nordöstl. Merschwitz
NHE/Naturraum:	D10 / Dessauer Elbetal
Landkreis:	Wittenberg

2. Vorkommen

Aktuell	Nicht bestätigt	Letztes Nachweisjahr
x		2000

3. Aktueller Bestand

Legende: Häufigkeitsklasse (HK): I = 1-5; II = 6-20; III = 21-50; IV = 51-100; V = > 100 Individuen; Reproduktionsnachweis: Paar = Paarung; Lai = Laich; Lar = Larven; Juv = Juvenes

Häufigkeits-klasse	Anzahl Rufer	Reproduktions-Nachweis	Bemerkungen
I	5	-	-

4. Lebensraum

Strukturtyp:	A
Biotoptyp:	FN3

	< 1 000 m²	≤ 5 000 m²	> 5 000 m²
Gewässerfläche:		x	

	0-25 %	26-75 %	76-100 %
Vegetation (DG):	x		

	0 %	≤ 50 %	> 50 %
Beschattung:	x		

5. Nutzungen

Nutzungen Gewässer:	-
Nutzungen Umland:	Mahd-Grünland, Weide

Forschungsprojekt Artenhilfsprogramm
Rotbauchunke Sachsen-Anhalt

ANHANG
Flächensteckbriefe

6. Beeinträchtigung/Gefährdung

Nährstoffeinträge, Hypertrophierung	Fischbesatz/Angeln	x?
Verlandung, Sukzession	Deichbau/Deichsanierung	
Vermüllung, Verfüllen	Uferverbau	
Gestörter Wasserhaushalt, Trockenfallen	Zerschneidung von Wanderwegen	
Beschattung; Laubeintrag	Freizeitnutzung (Baden, Campen u.a.)	
Überweidung	mechan. Zerstörung der Ufervegetation	

Weitere Anmerkungen:

7. Schutz

Aktueller Schutzstatus:

NSG [ ] LSG [ ] FND [ ] GLB [ ] FFH [ ] §-30-Biotop [x]

Schutzstatus-Vorschlag (Novellierung):

NSG [ ] LSG [ ] FND [ ] GLB [ ] FFH [ ]

Prioritäre Schutz- und Pflegemaßnahmen/Sonstige Maßnahmen

Unterschutzstellung	Uferbepflanzung
Novellierungsbedarf der Schutzgebietsgrenze	Uferrenaturierung (Profil)
Ausgliederung von Gewässerschonstreifen	Sicherung von Wanderwegen
Entkrautung/Entschlammung	Weitere Kartierungen
punktuelle Beseitigung v. Röhricht/Ufervegetation	Erhöhter Monitoring-Bedarf
Beseitigung/Regulierung von Fischbesatz	

Erläuterungen zu Maßnahmen/Nutzungsregelungen:

- Weiterhin keine Nutzung, kein Fischbesatz

8. Gesamtbewertung/Bemerkungen

- Kleineres, für den Populationsverbund bedeutendes Vorkommen

9. Wertgebende Begleitarten Amphibien

-

Bezeichnung:

Weiher am Deich Merschwitz — WB – 276

Lage

MTBQ	4242-42
GK-R	4555088
GK-H	5733256

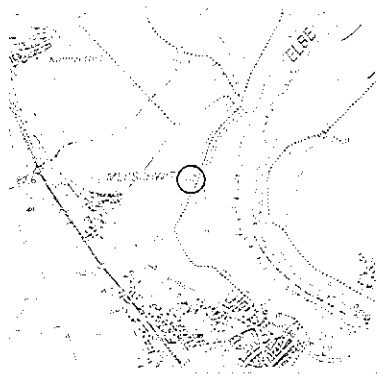

1. Allgemeine Angaben

Lage:	0,9 km östl. Merschwitz
NHE/Naturraum:	D10 / Dessauer Elbetal
Landkreis:	Wittenberg

2. Vorkommen

Aktuell	Nicht bestätigt	Letztes Nachweisjahr
x		2000

3. Aktueller Bestand

Legende: Häufigkeitsklasse (HK): I = 1-5; II = 6-20; III = 21-50; IV = 51-100; V = > 100 Individuen; Reproduktionsnachweis: Paar = Paarung; Lai = Laich; Lar = Larven; Juv = Juvenes

Häufigkeits-klasse	Anzahl Rufer	Reproduktions-Nachweis	Bemerkungen
I	3	-	-

4. Lebensraum

Strukturtyp:	A	**Gewässerfläche:**	**< 1 000 m²**	**≤ 5 000 m²**	**> 5 000 m²**
			x		
Biotoptyp:	FN3	**Vegetation (DG):**	**0-25 %**	**26-75 %**	**76-100 %**
			x		
		Beschattung:	**0 %**	**≤ 50 %**	**> 50 %**
			x		

5. Nutzungen

Nutzungen Gewässer:	-
Nutzungen Umland:	Mahd-Grünland, Weide

6. Beeinträchtigung/Gefährdung

Nährstoffeinträge, Hypertrophierung	Fischbesatz/Angeln
Verlandung, Sukzession	Deichbau/Deichsanierung
Vermüllung, Verfüllen	Uferverbau
Gestörter Wasserhaushalt, Trockenfallen	Zerschneidung von Wanderwegen
Beschattung; Laubeintrag	Freizeitnutzung (Baden, Campen u.a.)
Überweidung	mechan. Zerstörung der Ufervegetation

Weitere Anmerkungen:

7. Schutz

Aktueller Schutzstatus:

NSG [ ] LSG [ ] FND [ ] GLB [ ] FFH [ ] §-30-Biotop [x]

Schutzstatus-Vorschlag (Novellierung):

NSG [ ] LSG [ ] FND [ ] GLB [ ] FFH [ ]

Prioritäre Schutz- und Pflegemaßnahmen/Sonstige Maßnahmen

Unterschutzstellung		Uferbepflanzung
Novellierungsbedarf der Schutzgebietsgrenze		Uferrenaturierung (Profil)
Ausgliederung von Gewässerschonstreifen	(x)	Sicherung von Wanderwegen
Entkrautung/Entschlammung		Weitere Kartierungen
punktuelle Beseitigung v. Röhricht/Ufervegetation		Erhöhter Monitoring-Bedarf
Beseitigung/Regulierung von Fischbesatz		

Erläuterungen zu Maßnahmen/Nutzungsregelungen:

•

8. Gesamtbewertung/Bemerkungen

- Kleineres, für den Populationsverbund bedeutendes Vorkommen

9. Wertgebende Begleitarten Amphibien

-

Bezeichnung:

Alte Elbe Bösewig — WB – 076

Lage

MTBQ	4242-24
GK-R	4554695
GK-H	5735298

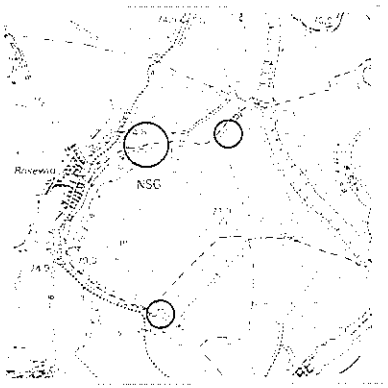

1. Allgemeine Angaben

Lage:	Östl. Bösewig außerdeichs
NHE/Naturraum:	D10 / Dessauer Elbetal
Landkreis:	Wittenberg

2. Vorkommen

Aktuell	Nicht bestätigt	Letztes Nachweisjahr
x		2001

3. Aktueller Bestand

Legende: Häufigkeitsklasse (HK): I = 1-5; II = 6-20; III = 21-50; IV = 51-100; V = > 100 Individuen; Reproduktionsnachweis: Paar = Paarung; Lai = Laich; Lar = Larven; Juv = Juvenes

Häufigkeits-klasse	Anzahl Rufer	Reproduktions-Nachweis	Bemerkungen
V	~ 150	Juv	- eines der individuenreichsten Vorkommen im Kreis Wittenberg

4. Lebensraum

Strukturtyp:	A / B
Biotoptyp:	FN1

Gewässerfläche:	< 1 000 m²	≤ 5 000 m²	> 5 000 m²
		x	x
Vegetation (DG):	0-25 %	26-75 %	76-100 %
	x		
Beschattung:	0 %	≤ 50 %	> 50 %
	x		

5. Nutzungen

Nutzungen Gewässer:	z.T. Angelnutzung (Alte Elbe)
Nutzungen Umland:	Mahd-Grünland, Weiden

6. Beeinträchtigung/Gefährdung

Nährstoffeinträge, Hypertrophierung	x	Fischbesatz/Angeln	x
Verlandung, Sukzession	x	Deichbau/Deichsanierung	
Vermüllung, Verfüllen		Uferverbau	
Gestörter Wasserhaushalt, Trockenfallen	(x)	Zerschneidung von Wanderwegen	
Beschattung; Laubeintrag		Freizeitnutzung (Baden, Campen u.a.)	
Überweidung	(x)	mechan. Zerstörung der Ufervegetation	

Weitere Anmerkungen:

7. Schutz

Aktueller Schutzstatus:

NSG [x] LSG [x] FND [ ] GLB [ ] FFH [x] §-30-Biotop [x]

Schutzstatus-Vorschlag (Novellierung):

NSG [ ] LSG [ ] FND [ ] GLB [ ] FFH [ ]

Prioritäre Schutz- und Pflegemaßnahmen/Sonstige Maßnahmen

Unterschutzstellung		Uferbepflanzung	
Novellierungsbedarf der Schutzgebietsgrenze		Uferrenaturierung (Profil)	
Ausgliederung von Gewässerschonstreifen	x	Sicherung von Wanderwegen	
Entkrautung/Entschlammung	(x)	Sicherung der Wasserhaltung	x
punktuelle Beseitigung v. Röhricht/Ufervegetation		Weitere Kartierungen	
Beseitigung/Regulierung von Fischbesatz	x	Erhöhter Monitoring-Bedarf	

Erläuterungen zu Maßnahmen/Nutzungsregelungen:

- Regelung der fischereilichen/Angelnutzung erforderlich, kein Besatz !
- Auskoppeln von temporären Gewässern bei Beweidung;
- Sicherung der Wasserhaltung in der Alten Elbe erforderlich (Stauwerk-Instandsetzung!) oder Wiederanbindung des Altarmes prüfen;
- (Teil-)Entschlammungen des Altarmes nur im dringenden Bedarfsfall (Totalverlandung).

8. Gesamtbewertung/Bemerkungen

- Eines der bedeutendsten, individuenreichsten Vorkommen im Landkreis und in der Region

9. Wertgebende Begleitarten Amphibien

Knoblauchkröte	(*Pelobates fuscus*)
Wechselkröte	(*Bufo viridis*)
Laubfrosch	(*Hyla arborea*)
Moorfrosch	(*Rana arvalis*)

Bezeichnung:

Abgrabungen Bösewig

WB – 072

Lage

MTBQ	4242-23
GK-R	4554295
GK-H	5737136

1. Allgemeine Angaben

Lage:	NNE Bösewig innerdeichs
NHE/Naturraum:	D10 / Dessauer Elbetal
Landkreis:	Wittenberg

2. Vorkommen

Aktuell	Nicht bestätigt	Letztes Nachweisjahr
x		2001

3. Aktueller Bestand

Legende: Häufigkeitsklasse (HK): I = 1-5; II = 6-20; III = 21-50; IV = 51-100; V = > 100 Individuen; Reproduktionsnachweis: Paar = Paarung; Lai = Laich; Lar = Larven; Juv = Juvenes

Häufigkeits-klasse	Anzahl Rufer	Reproduktions-Nachweis	Bemerkungen
IV	~ 80	Juv	- eines der individuenreichsten Vorkommen im Kreis Wittenberg

4. Lebensraum

Strukturtyp:	C / D
Biotoptyp:	FA1

	< 1 000 m²	≤ 5 000 m²	> 5 000 m²
Gewässerfläche:	x		

	0-25 %	26-75 %	76-100 %
Vegetation (DG):	x	x	

	0 %	≤ 50 %	> 50 %
Beschattung:		x	

5. Nutzungen

Nutzungen Gewässer:	z.T. Fischaufzuchtgewässer/Angelnutzung
Nutzungen Umland:	Mahd-Grünland, Siedlung, Gärten, Acker

6. Beeinträchtigung/Gefährdung

Nährstoffeinträge, Hypertrophierung	(x)	Fischbesatz/Angeln	x
Verlandung, Sukzession		Deichbau/Deichsanierung	
Vermüllung, Verfüllen		Uferverbau	
Gestörter Wasserhaushalt, Trockenfallen		Zerschneidung von Wanderwegen	
Beschattung; Laubeintrag		Freizeitnutzung (Baden, Campen u.a.)	
Überweidung		mechan. Zerstörung der Ufervegetation	

Weitere Anmerkungen:

7. Schutz

Aktueller Schutzstatus:

NSG [ ] LSG [ ] FND [ ] GLB [ ] FFH [ ] §-30-Biotop [x]

Schutzstatus-Vorschlag (Novellierung):

NSG [x] LSG [ ] FND [ ] GLB [ ] FFH [x]

- Erweiterung des NSG „Alte Elbe bei Bösewig" auf innerdeichs gelegene Qualmgewässer;
- Erweiterung des FFH-Gebietes „Elbaue zwischen Griebo und Prettin".

Prioritäre Schutz- und Pflegemaßnahmen/Sonstige Maßnahmen

Unterschutzstellung	xx	Uferbepflanzung	
Novellierungsbedarf der Schutzgebietsgrenze	xx	Uferrenaturierung (Profil)	
Ausgliederung von Gewässerschonstreifen	x	Sicherung von Wanderwegen	
Entkrautung/Entschlammung		Sicherung der Wasserhaltung	
punktuelle Beseitigung v. Röhricht/Ufervegetation		Weitere Kartierungen	
Beseitigung/Regulierung von Fischbesatz	xx	Erhöhter Monitoring-Bedarf	

Erläuterungen zu Maßnahmen/Nutzungsregelungen:

- Regelung der fischereilichen/Angelnutzung erforderlich, kein Besatz, keine Fischaufzucht

8. Gesamtbewertung/Bemerkungen

- Bedeutendes, individuenreiches Vorkommen im Landkreis und in der Region

9. Wertgebende Begleitarten Amphibien

Kammmolch	(*Triturus cristatus*)	FFH-Anh. II
Knoblauchkröte	(*Pelobates fuscus*)	
Wechselkröte	(*Bufo viridis*)	
Laubfrosch	(*Hyla arborea*)	
Moorfrosch	(*Rana arvalis*)	

Bezeichnung:

Weiher westlich Bleddin — WB – 055

Lage

MTBQ	4242-21
GK-R	4553634
GK-H	5739556

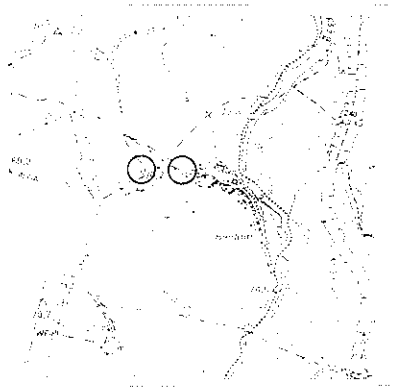

1. Allgemeine Angaben

Lage:	0,5 km nordwestl. Bleddin
NHE/Naturraum:	D10 / Dessauer Elbetal
Landkreis:	Wittenberg

2. Vorkommen

Aktuell	Nicht bestätigt	Letztes Nachweisjahr
x		2001

3. Aktueller Bestand

Legende: Häufigkeitsklasse (HK): I = 1-5; II = 6-20; III = 21-50; IV = 51-100; V = > 100 Individuen; Reproduktionsnachweis: Paar = Paarung; Lai = Laich; Lar = Larven; Juv = Juvenes

Häufigkeits-klasse	Anzahl Rufer	Reproduktions-Nachweis	Bemerkungen
III	35	-	-

4. Lebensraum

Strukturtyp:	A / B
Biotoptyp:	FN3

	< 1 000 m²	≤ 5 000 m²	> 5 000 m²
Gewässerfläche:	x		
	0-25 %	**26-75 %**	**76-100 %**
Vegetation (DG):	x		
	0 %	**≤ 50 %**	**> 50 %**
Beschattung:	x	x	

5. Nutzungen

Nutzungen Gewässer:

Nutzungen Umland: Acker-Intensivnutzung, am Ortsrand Siedlung, z.T. Grünland

6. Beeinträchtigung/Gefährdung

Nährstoffeinträge, Hypertrophierung	xx	Fischbesatz/Angeln
Verlandung, Sukzession		Deichbau/Deichsanierung
Vermüllung, Verfüllen		Uferverbau
Gestörter Wasserhaushalt, Trockenfallen		Zerschneidung von Wanderwegen
Beschattung; Laubeintrag		Freizeitnutzung (Baden, Campen u.a.)
Überweidung		mechan. Zerstörung der Ufervegetation

Weitere Anmerkungen:

- ein Gewässer mitten im Acker gelegen, ohne Randstreifen

7. Schutz

Aktueller Schutzstatus:

NSG [ ] LSG [x] FND [ ] GLB [ ] FFH [ ] §-30-Biotop [x]

Schutzstatus-Vorschlag (Novellierung):

NSG [ ] LSG [ ] FND [ ] GLB [ ] FFH [x]

- Erweiterung des FFH-Gebietes „Elbaue zwischen Griebo und Prettin".

Prioritäre Schutz- und Pflegemaßnahmen/Sonstige Maßnahmen

Unterschutzstellung	xx	Uferbepflanzung
Novellierungsbedarf der Schutzgebietsgrenze		Uferrenaturierung (Profil)
Ausgliederung von Gewässerschonstreifen	xx	Sicherung von Wanderwegen
Entkrautung/Entschlammung		Sicherung der Wasserhaltung
punktuelle Beseitigung v. Röhricht/Ufervegetation		Weitere Kartierungen
Beseitigung/Regulierung von Fischbesatz		Erhöhter Monitoring-Bedarf

Erläuterungen zu Maßnahmen/Nutzungsregelungen:

- Einrichtung von Gewässerrandstreifen am Weiher westlich Bleddin dringend erforderlich!

8. Gesamtbewertung/Bemerkungen

- Bedeutendes, individuenreiches Vorkommen im Landkreis und in der Region

9. Wertgebende Begleitarten Amphibien

Laubfrosch (*Hyla arborea*)

Bezeichnung:

Feldweiher nördlich Bleddin — WB – 056

Lage

MTBQ	4242-21
GK-R	4554473
GK-H	5739801

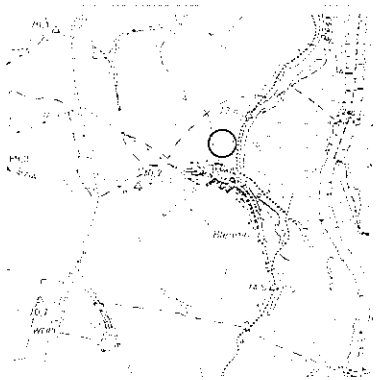

1. Allgemeine Angaben

Lage:	0,3 km nördl. Bleddin
NHE/Naturraum:	D10 / Dessauer Elbetal
Landkreis:	Wittenberg

2. Vorkommen

Aktuell	Nicht bestätigt	Letztes Nachweisjahr
x		2000

3. Aktueller Bestand

Legende: Häufigkeitsklasse (HK): I = 1-5; II = 6-20; III = 21-50; IV = 51-100; V = > 100 Individuen; Reproduktionsnachweis: Paar = Paarung; Lai = Laich; Lar = Larven; Juv = Juvenes

Häufigkeits-klasse	Anzahl Rufer	Reproduktions-Nachweis	Bemerkungen
II	6	-	-

4. Lebensraum

Strukturtyp:	D
Biotoptyp:	FN3

	< 1 000 m²	≤ 5 000 m²	> 5 000 m²
Gewässerfläche:	x		
	0-25 %	**26-75 %**	**76-100 %**
Vegetation (DG):	x		
	0 %	**≤ 50 %**	**> 50 %**
Beschattung:		x	

5. Nutzungen

Nutzungen Gewässer:

Nutzungen Umland: Mahd-Gründland, Weide

6. Beeinträchtigung/Gefährdung

Nährstoffeinträge, Hypertrophierung	x	Fischbesatz/Angeln	
Verlandung, Sukzession		Deichbau/Deichsanierung	
Vermüllung, Verfüllen		Uferverbau	
Gestörter Wasserhaushalt, Trockenfallen		Zerschneidung von Wanderwegen	
Beschattung; Laubeintrag	(x)	Freizeitnutzung (Baden, Campen u.a.)	
Überweidung		mechan. Zerstörung der Ufervegetation	

Weitere Anmerkungen:

- im Acker gelegen, mit Gehölzstreifen

7. Schutz

Aktueller Schutzstatus:

NSG [ ] LSG [x] FND [ ] GLB [ ] FFH [ ] §-30-Biotop [x]

Schutzstatus-Vorschlag (Novellierung):

NSG [ ] LSG [ ] FND [ ] GLB [ ] FFH [x]

- Erweiterung des FFH-Gebietes „Elbaue zwischen Griebo und Prettin".

Prioritäre Schutz- und Pflegemaßnahmen/Sonstige Maßnahmen

Unterschutzstellung	xx	Uferbepflanzung	
Novellierungsbedarf der Schutzgebietsgrenze		Uferrenaturierung (Profil)	
Ausgliederung von Gewässerschonstreifen	x	Sicherung von Wanderwegen	
Entkrautung/Entschlammung		Sicherung der Wasserhaltung	
punktuelle Beseitigung v. Röhricht/Ufervegetation		Weitere Kartierungen	
Beseitigung/Regulierung von Fischbesatz		Erhöhter Monitoring-Bedarf	

Erläuterungen zu Maßnahmen/Nutzungsregelungen:

- Einrichtung von Gewässerrandstreifen erforderlich!

8. Gesamtbewertung/Bemerkungen

- kleineres, bedeutendes Vorkommen

9. Wertgebende Begleitarten Amphibien

Laubfrosch (*Hyla arborea*)

Bezeichnung:

Dorfteich Dorna

WB – 127

Lage

MTBQ	4242-11
GK-R	4548825
GK-H	5738926

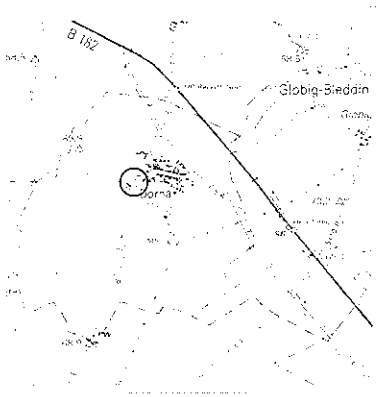

1. Allgemeine Angaben

Lage:	Westlicher Ortsrand Dorna
NHE/Naturraum:	D 09 / Dessauer Elbetal
Landkreis:	Wittenberg

2. Vorkommen

Aktuell	Nicht bestätigt	Letztes Nachweisjahr
x		2001

3. Aktueller Bestand

Legende: Häufigkeitsklasse (HK): I = 1-5; II = 6-20; III = 21-50; IV = 51-100; V = > 100 Individuen; Reproduktionsnachweis: Paar = Paarung; Lai = Larch; Lar = Larven; Juv = Juvenes

Häufigkeits-klasse	Anzahl Rufer	Reproduktions-Nachweis	Bemerkungen
I	3	-	-

4. Lebensraum

Strukturtyp:	F
Biotoptyp:	AA1

	< 1 000 m²	≤ 5 000 m²	> 5 000 m²
Gewässerfläche:		x	

	0-25 %	26-75 %	76-100 %
Vegetation (DG):	x		

	0 %	≤ 50 %	> 50 %
Beschattung:		x	

5. Nutzungen

Nutzungen Gewässer:

Nutzungen Umland: Siedlung, Ruderalfluren, Verkehrswege

6. Beeinträchtigung/Gefährdung

Nährstoffeinträge, Hypertrophierung		Fischbesatz/Angeln	x?
Verlandung, Sukzession		Deichbau/Deichsanierung	
Vermüllung, Verfüllen		Uferverbau	
Gestörter Wasserhaushalt, Trockenfallen		Zerschneidung von Wanderwegen	
Beschattung; Laubeintrag		Freizeitnutzung (Baden, Campen u.a.)	(x)
Überweidung		mechan. Zerstörung der Ufervegetation	

Weitere Anmerkungen:

- frisch entschlammt, mit Initialpflanzungen

7. Schutz

Aktueller Schutzstatus:

NSG [ ] LSG [ ] FND [ ] GLB [ ] FFH [ ] §-30-Biotop [x]

Schutzstatus-Vorschlag (Novellierung):

NSG [ ] LSG [ ] FND [ ] GLB [ ] FFH [ ]

Prioritäre Schutz- und Pflegemaßnahmen/Sonstige Maßnahmen

Unterschutzstellung		Uferbepflanzung	
Novellierungsbedarf der Schutzgebietsgrenze		Uferrenaturierung (Profil)	
Ausgliederung von Gewässerschonstreifen	x	Sicherung von Wanderwegen	
Entkrautung/Entschlammung		Sicherung der Wasserhaltung	
punktuelle Beseitigung v. Röhricht/Ufervegetation		Weitere Kartierungen	
Beseitigung/Regulierung von Fischbesatz		Erhöhter Monitoring-Bedarf	

Erläuterungen zu Maßnahmen/Nutzungsregelungen:

8. Gesamtbewertung/Bemerkungen

- Kleineres bedeutendes Vorkommen am Rand des Dessauer Elbetals.

9. Wertgebende Begleitarten Amphibien

Knoblauchkröte (*Pelobates fuscus*)

Bezeichnung:

Wartenburg – Kleiner Streng und Rötkolk WB – 448

Lage

MTBQ	4142-43
GK-R	4553928
GK-H	5741753

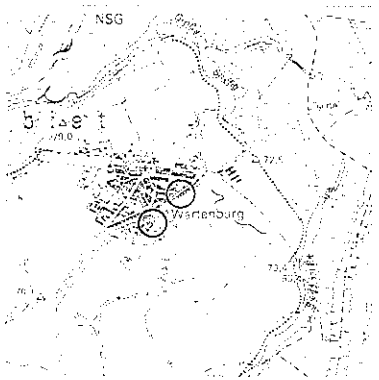

1. Allgemeine Angaben

Lage:	SE Ortsrand Wartenburg
NHE/Naturraum:	D 10 / Dessauer Elbetal
Landkreis:	Wittenberg

2. Vorkommen

Aktuell	Nicht bestätigt	Letztes Nachweisjahr
x		2001

3. Aktueller Bestand

Legende: Häufigkeitsklasse (HK): I = 1-5; II = 6-20; III = 21-50; IV = 51-100; V = > 100 Individuen; Reproduktionsnachweis: Paar = Paarung; Lai = Laich; Lar = Larven; Juv = Juvenes

Häufigkeits-klasse	Anzahl Rufer	Reproduktions-Nachweis	Bemerkungen
II	12	-	-

4. Lebensraum

Strukturtyp:	C /D	**Gewässerfläche:**	**< 1 000 m²**	**≤ 5 000 m²**	**> 5 000 m²**
				x	
Biotoptyp:	FN3	**Vegetation (DG):**	**0-25 %**	**26-75 %**	**76-100 %**
				x	
		Beschattung:	**0 %**	**≤ 50 %**	**> 50 %**
				x	

5. Nutzungen

Nutzungen Gewässer:

Nutzungen Umland: Siedlung, Gärten, Verkehrswege

6. Beeinträchtigung/Gefährdung

Nährstoffeinträge, Hypertrophierung	x	Fischbesatz/Angeln	
Verlandung, Sukzession		Deichbau/Deichsanierung	
Vermüllung, Verfüllen		Uferverbau	
Gestörter Wasserhaushalt, Trockenfallen		Zerschneidung von Wanderwegen	x?
Beschattung; Laubeintrag		Freizeitnutzung (Baden, Campen u.a.)	
Überweidung		mechan. Zerstörung der Ufervegetation	

Weitere Anmerkungen:

- Abwassereinleitung vom Ort
- Verkehrsverluste möglich (Straße Wartenburg – Bleddin)

7. Schutz

Aktueller Schutzstatus:

NSG [ ] LSG [x] FND [ ] GLB [ ] FFH [ ] §-30-Biotop [x]

Schutzstatus-Vorschlag (Novellierung):

NSG [ ] LSG [ ] FND [ ] GLB [ ] FFH [x]

- Erweiterung des FFH-Gebietes „Elbaue zwischen Griebo und Prettin".

Prioritäre Schutz- und Pflegemaßnahmen/Sonstige Maßnahmen

Unterschutzstellung	x	Uferbepflanzung	
Novellierungsbedarf der Schutzgebietsgrenze		Uferrenaturierung (Profil)	
Ausgliederung von Gewässerschonstreifen		Sicherung von Wanderwegen	x
Entkrautung/Entschlammung		Sicherung der Wasserhaltung	
punktuelle Beseitigung v. Röhricht/Ufervegetation		Weitere Kartierungen	
Beseitigung/Regulierung von Fischbesatz		Erhöhter Monitoring-Bedarf	

Erläuterungen zu Maßnahmen/Nutzungsregelungen:

8. Gesamtbewertung/Bemerkungen

- Regional bedeutendes Vorkommen, da elbabwärts große Verbreitungslücke!

9. Wertgebende Begleitarten Amphibien

-

Bezeichnung:

Weiher am Ortsrand Wartenburg — WB – 447

Lage

MTBQ	4142-43
GK-R	4554313
GK-H	5742529

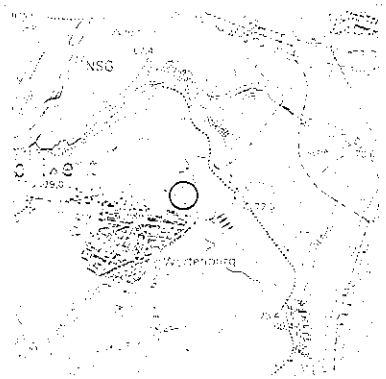

1. Allgemeine Angaben

Lage:	Nördl. Ortsrand Wartenburg
NHE/Naturraum:	D 10 / Dessauer Elbetal
Landkreis:	Wittenberg

2. Vorkommen

Aktuell	Nicht bestätigt	Letztes Nachweisjahr
x		2000

3. Aktueller Bestand

Legende: Häufigkeitsklasse (HK): I = 1-5; II = 6-20; III = 21-50; IV = 51-100; V = > 100 Individuen; Reproduktionsnachweis: Paar = Paarung; Lai = Laich; Lar = Larven; Juv = Juvenes

Häufigkeits-klasse	Anzahl Rufer	Reproduktions-Nachweis	Bemerkungen
I	5	-	-

4. Lebensraum

Strukturtyp:	D / F	**Gewässerfläche:**	**< 1 000 m²**	**≤ 5 000 m²**	**> 5 000 m²**
			x		
Biotoptyp:	FN3	**Vegetation (DG):**	**0-25 %**	**26-75 %**	**76-100 %**
			x		
		Beschattung:	**0 %**	**≤ 50 %**	**> 50 %**
					x

5. Nutzungen

Nutzungen Gewässer:

Nutzungen Umland: Siedlung, Gärten, Grünland

6. Beeinträchtigung/Gefährdung

Nährstoffeinträge, Hypertrophierung	x	Fischbesatz/Angeln	
Verlandung, Sukzession		Deichbau/Deichsanierung	
Vermüllung, Verfüllen		Uferverbau	
Gestörter Wasserhaushalt, Trockenfallen		Zerschneidung von Wanderwegen	
Beschattung; Laubeintrag	x	Freizeitnutzung (Baden, Campen u.a.)	
Überweidung		mechan. Zerstörung der Ufervegetation	

Weitere Anmerkungen:

7. Schutz

Aktueller Schutzstatus:

NSG [ ] LSG [x] FND [ ] GLB [ ] FFH [ ] §-30-Biotop [x]

Schutzstatus-Vorschlag (Novellierung):

NSG [ ] LSG [ ] FND [ ] GLB [ ] FFH [x]

- Erweiterung des FFH-Gebietes „Elbaue zwischen Griebo und Prettin".

Prioritäre Schutz- und Pflegemaßnahmen/Sonstige Maßnahmen

Unterschutzstellung	x	Uferbepflanzung	
Novellierungsbedarf der Schutzgebietsgrenze		Uferrenaturierung (Profil)	
Ausgliederung von Gewässerschonstreifen	x	Sicherung von Wanderwegen	
Entkrautung/Entschlammung		Sicherung der Wasserhaltung	
punktuelle Beseitigung v. Röhricht/Ufervegetation		Weitere Kartierungen	
Beseitigung/Regulierung von Fischbesatz		Erhöhter Monitoring-Bedarf	

Erläuterungen zu Maßnahmen/Nutzungsregelungen:

8. Gesamtbewertung/Bemerkungen

- Regional bedeutendes Vorkommen, da elbabwärts große Verbreitungslücke!

9. Wertgebende Begleitarten Amphibien

-

Bezeichnung:

Kleindröben – Weiher am Weinberg WB – 232

Lage

MTBQ	4243-31
GK-R	4558990
GK-H	5735290

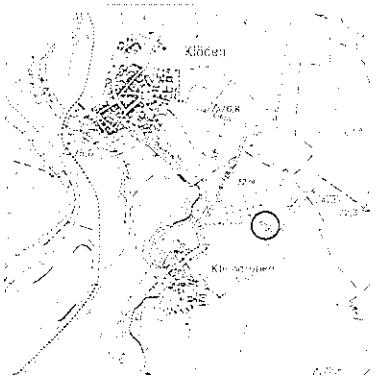

1. Allgemeine Angaben

Lage:	1 km nordöstl. Kleindröben
NHE/Naturraum:	D 10 / Dessauer Elbetal
Landkreis:	Wittenberg

2. Vorkommen

Aktuell	Nicht bestätigt	Letztes Nachweisjahr
x		2001

3. Aktueller Bestand

Legende: Häufigkeitsklasse (HK): I = 1-5; II = 6-20; III = 21-50; IV = 51-100; V = > 100 Individuen; Reproduktionsnachweis: Paar = Paarung; Lai = Laich; Lar = Larven; Juv = Juvenes

Häufigkeits-klasse	Anzahl Rufer	Reproduktions-Nachweis	Bemerkungen
I	5	-	-

4. Lebensraum

Strukturtyp:	D
Biotoptyp:	FN3

	< 1 000 m²	≤ 5 000 m²	> 5 000 m²
Gewässerfläche:		x	

	0-25 %	26-75 %	76-100 %
Vegetation (DG):		x	

	0 %	≤ 50 %	> 50 %
Beschattung:		x	

5. Nutzungen

Nutzungen Gewässer:

Nutzungen Umland: Acker, Laubwald

Forschungsprojekt Artenhilfsprogramm
Rotbauchunke Sachsen-Anhalt

ANHANG
Flächensteckbriefe

6. Beeinträchtigung/Gefährdung

Nährstoffeinträge, Hypertrophierung		Fischbesatz/Angeln	
Verlandung, Sukzession		Deichbau/Deichsanierung	
Vermüllung, Verfüllen		Uferverbau	
Gestörter Wasserhaushalt, Trockenfallen		Zerschneidung von Wanderwegen	
Beschattung; Laubeintrag		Freizeitnutzung (Baden, Campen u.a.)	
Überweidung		mechan. Zerstörung der Ufervegetation	

Weitere Anmerkungen:

- kaum anthropogen beeinträchtigt

7. Schutz

Aktueller Schutzstatus:

NSG [ ] LSG [ ] FND [ ] GLB [ ] FFH [ ] §-30-Biotop [x]

Schutzstatus-Vorschlag (Novellierung):

NSG [ ] LSG [ ] FND [x] GLB [(x)] FFH [ ]

Prioritäre Schutz- und Pflegemaßnahmen/Sonstige Maßnahmen

Unterschutzstellung		x	Uferbepflanzung
Novellierungsbedarf der Schutzgebietsgrenze			Uferrenaturierung (Profil)
Ausgliederung von Gewässerschonstreifen			Sicherung von Wanderwegen
Entkrautung/Entschlammung			Sicherung der Wasserhaltung
punktuelle Beseitigung v. Röhricht/Ufervegetation			Weitere Kartierungen
Beseitigung/Regulierung von Fischbesatz			Erhöhter Monitoring-Bedarf

Erläuterungen zu Maßnahmen/Nutzungsregelungen:

8. Gesamtbewertung/Bemerkungen

- Kleineres Vorkommen im Randbereich des Dessauer Elbetals.

9. Wertgebende Begleitarten Amphibien

Kreuzkröte	(*Bufo calamita*)	(in einmündendem Graben)
Moorfrosch	(*Rana arvalis*)	

Bezeichnung:

Coswiger Luch

AZE – 106

Lage

MTBQ	4140-24
GK-R	4532783
GK-H	5748176



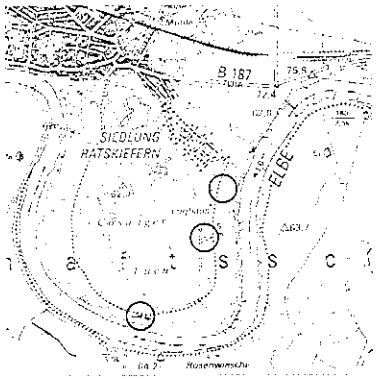

1. Allgemeine Angaben

Lage:	2 km SE Coswig
NHE/Naturraum:	D 10 / Dessauer Elbetal
Landkreis:	Anhalt-Zerbst

2. Vorkommen

Aktuell	Nicht bestätigt	Letztes Nachweisjahr
	x	1997

3. Aktueller Bestand

Legende: Häufigkeitsklasse (HK): I = 1-5; II = 6-20; III = 21-50; IV = 51-100; V = > 100 Individuen; Reproduktionsnachweis: Paar = Paarung; Lai = Laich; Lar = Larven; Juv = Juvenes

Häufigkeits-klasse	Anzahl Rufer	Reproduktions-Nachweis	Bemerkungen
-	-	-	-

4. Lebensraum

Strukturtyp:	A
Biotoptyp:	FN3

Gewässerfläche:	< 1 000 m²	≤ 5 000 m²	> 5 000 m²
		x	
Vegetation (DG):	0-25 %	26-75 %	76-100 %
	x		
Beschattung:	0 %	≤ 50 %	> 50 %
		x	

5. Nutzungen

Nutzungen Gewässer:	
Nutzungen Umland:	Mahd-Grünland

6. Beeinträchtigung/Gefährdung

Nährstoffeinträge, Hypertrophierung		Fischbesatz/Angeln	
Verlandung, Sukzession		Deichbau/Deichsanierung	
Vermüllung, Verfüllen		Uferverbau	
Gestörter Wasserhaushalt, Trockenfallen		Zerschneidung von Wanderwegen	
Beschattung; Laubeintrag		Freizeitnutzung (Baden, Campen u.a.)	
Intensivmahd	x	mechan. Zerstörung der Ufervegetation	

Weitere Anmerkungen:

7. Schutz

Aktueller Schutzstatus:

NSG [ ] LSG [x] FND [ ] GLB [ ] FFH [x] §-30-Biotop [x]

Schutzstatus-Vorschlag (Novellierung):

NSG [x] LSG [ ] FND [ ] GLB [ ] FFH [ ]

- z.T. im geplanten NSG „Coswiger Luch"

Prioritäre Schutz- und Pflegemaßnahmen/Sonstige Maßnahmen

Unterschutzstellung	x	Uferbepflanzung	
Novellierungsbedarf der Schutzgebietsgrenze		Uferrenaturierung (Profil)	
Ausgliederung von Gewässerschonstreifen	x	Sicherung von Wanderwegen	
Gewässerschonung bei Mahd	xx	Sicherung der Wasserhaltung	x
punktuelle Beseitigung v. Röhricht/Ufervegetation		Weitere Kartierungen	x
Beseitigung/Regulierung von Fischbesatz		Erhöhter Monitoring-Bedarf	

Erläuterungen zu Maßnahmen/Nutzungsregelungen:

8. Gesamtbewertung/Bemerkungen

- Möglicherweise sporadisch (bei Hochwasser) auftretende Vorkommen.

9. Wertgebende Begleitarten Amphibien

Moorfrosch (*Rana arvalis*)

Bezeichnung:

Riesigk – Weiher am Schönitzer See AZE – 371

Lage

MTBQ	4140-42
GK-R	4531608
GK-H	5744681



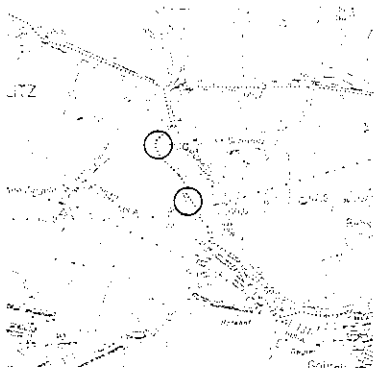

1. Allgemeine Angaben

Lage:	1 km nördl. Riesigk
NHE/Naturraum:	D 10 / Dessauer Elbetal
Landkreis:	Anhalt-Zerbst

2. Vorkommen

Aktuell	Nicht bestätigt	Letztes Nachweisjahr
	x	1996

3. Aktueller Bestand

Legende: Häufigkeitsklasse (HK): I = 1-5; II = 6-20; III = 21-50; IV = 51-100; V = > 100 Individuen; Reproduktionsnachweis: Paar = Paarung; Lai = Laich; Lar = Larven; Juv = Juvenes

Häufigkeits-klasse	Anzahl Rufer	Reproduktions-Nachweis	Bemerkungen
-	-	-	-

4. Lebensraum

Strukturtyp:	A	**Gewässerfläche:**	**< 1 000 m²**	**≤ 5 000 m²**	**> 5 000 m²**
			x		
Biotoptyp:	FN3	**Vegetation (DG):**	**0-25 %**	**26-75 %**	**76-100 %**
				x	
		Beschattung:	**0 %**	**≤ 50 %**	**> 50 %**
				x	

5. Nutzungen

Nutzungen Gewässer:

Nutzungen Umland: Mahd-Grünland, Weide

Forschungsprojekt Artenhilfsprogramm
Rotbauchunke Sachsen-Anhalt

ANHANG
Flächensteckbriefe

6. Beeinträchtigung/Gefährdung

Nährstoffeinträge, Hypertrophierung	x	Fischbesatz/Angeln	
Verlandung, Sukzession		Deichbau/Deichsanierung	
Vermüllung, Verfüllen		Uferverbau	
Gestörter Wasserhaushalt, Trockenfallen		Zerschneidung von Wanderwegen	
Beschattung; Laubeintrag		Freizeitnutzung (Baden, Campen u.a.)	
Überweidung	xx	mechan. Zerstörung der Ufervegetation	x

Weitere Anmerkungen:

7. Schutz

Aktueller Schutzstatus:

NSG [x] LSG [x] FND [ ] GLB [ ] FFH [x] §-30-Biotop [x]

Schutzstatus-Vorschlag (Novellierung):

NSG [ ] LSG [ ] FND [ ] GLB [ ] FFH [ ]

Prioritäre Schutz- und Pflegemaßnahmen/Sonstige Maßnahmen

Unterschutzstellung		Uferbepflanzung	
Novellierungsbedarf der Schutzgebietsgrenze		Uferrenaturierung (Profil)	
Ausgliederung von Gewässerschonstreifen	x	Sicherung von Wanderwegen	
Auskoppeln bei Beweidung	xx	Sicherung der Wasserhaltung	
punktuelle Beseitigung v. Röhricht/Ufervegetation		Weitere Kartierungen	
Beseitigung/Regulierung von Fischbesatz		Erhöhter Monitoring-Bedarf	x

Erläuterungen zu Maßnahmen/Nutzungsregelungen:

8. Gesamtbewertung/Bemerkungen

- Möglicherweise auch aktuell kleineres, durch landwirtschaftliche Intensivnutzung gefährdetes Vorkommen.

9. Wertgebende Begleitarten Amphibien

-

Bezeichnung:

Brennickel Buro

AZE – 088

Lage

MTBQ	4140-21
GK-R	4528765
GK-H	5749558

1. Allgemeine Angaben

Lage:	2 km westl. Coswig
NHE/Naturraum:	D 10 / Dessauer Elbetal
Landkreis:	Anhalt-Zerbst

2. Vorkommen

Aktuell	Nicht bestätigt	Letztes Nachweisjahr
x		2000

3. Aktueller Bestand

Legende: Häufigkeitsklasse (HK): I = 1-5; II = 6-20; III = 21-50; IV = 51-100; V = > 100 Individuen; Reproduktionsnachweis: Paar = Paarung; Lai = Laich; Lar = Larven; Juv = Juvenes

Häufigkeits-klasse	Anzahl Rufer	Reproduktions-Nachweis	Bemerkungen
III	40	-	-

4. Lebensraum

Strukturtyp:	E / G
Biotoptyp:	FN3

Gewässerfläche:	< 1 000 m²	≤ 5 000 m²	> 5 000 m²
		x	
Vegetation (DG):	0-25 %	26-75 %	76-100 %
		x	
Beschattung:	0 %	≤ 50 %	> 50 %
		x	

5. Nutzungen

Nutzungen Gewässer:

Nutzungen Umland: Grünland, Acker im Norden

6. Beeinträchtigung/Gefährdung

Nährstoffeinträge, Hypertrophierung	(x)	Fischbesatz/Angeln	
Verlandung, Sukzession	(x)	Deichbau/Deichsanierung	
Vermüllung, Verfüllen		Uferverbau	
Gestörter Wasserhaushalt, Trockenfallen		Zerschneidung von Wanderwegen	
Beschattung; Laubeintrag		Freizeitnutzung (Baden, Campen u.a.)	
Überweidung		mechan. Zerstörung der Ufervegetation	

Weitere Anmerkungen:

7. Schutz

Aktueller Schutzstatus:

NSG [ ] LSG [x] FND [ ] GLB [ ] FFH [x] §-30-Biotop [x]

Schutzstatus-Vorschlag (Novellierung):

NSG [x] LSG [ ] FND [ ] GLB [ ] FFH [ ]

- geplantes NSG „Brennickel"

Prioritäre Schutz- und Pflegemaßnahmen/Sonstige Maßnahmen

Unterschutzstellung	xx	Uferbepflanzung	
Novellierungsbedarf der Schutzgebietsgrenze		Uferrenaturierung (Profil)	
Ausgliederung von Gewässerschonstreifen	(x)	Sicherung von Wanderwegen	
Auskoppeln bei Beweidung		Sicherung der Wasserhaltung	x
punktuelle Beseitigung v. Röhricht/Ufervegetation		Weitere Kartierungen	
Beseitigung/Regulierung von Fischbesatz		Erhöhter Monitoring-Bedarf	

Erläuterungen zu Maßnahmen/Nutzungsregelungen:

- Am Nordrand gegen die Ackerfläche abpuffern (Randstreifen!);
- Langfristig Beobachtung der Sukzession, ggf. Freistellen von Gewässern im Bedarfsfall.

8. Gesamtbewertung/Bemerkungen

- Regional sehr bedeutendes rechtselbisches Vorkommen.

9. Wertgebende Begleitarten Amphibien

Moorfrosch (*Rana arvalis*)

Bezeichnung:

Deichvorland bei Wörlitz — AZE – 467

Lage

MTBQ	4140-14
GK-R	4528450
GK-H	5747172

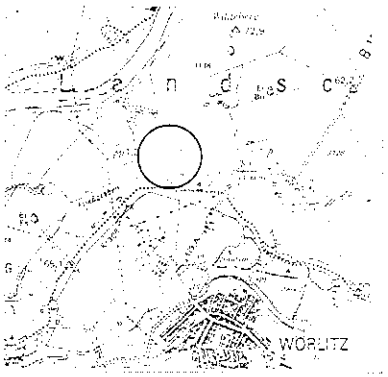

1. Allgemeine Angaben

Lage:	1,5 km nördl. Wörlitz
NHE/Naturraum:	D 10 / Dessauer Elbetal
Landkreis:	Anhalt-Zerbst

2. Vorkommen

Aktuell	Nicht bestätigt	Letztes Nachweisjahr
x		2002

3. Aktueller Bestand

Legende: Häufigkeitsklasse (HK): I = 1-5; II = 6-20; III = 21-50; IV = 51-100; V = > 100 Individuen; Reproduktionsnachweis: Paar = Paarung; Lai = Laich; Lar = Larven; Juv = Juvenes

Häufigkeits-klasse	Anzahl Rufer	Reproduktions-Nachweis	Bemerkungen
V	~ 220	Lar	-

4. Lebensraum

Strukturtyp:	A
Biotoptyp:	FN4

Gewässerfläche:	< 1 000 m²	≤ 5 000 m²	> 5 000 m²
		x	
Vegetation (DG):	0-25 %	26-75 %	76-100 %
	x		
Beschattung:	0 %	≤ 50 %	> 50 %
	x		

5. Nutzungen

Nutzungen Gewässer:

Nutzungen Umland: Mahd-Grünland

6. Beeinträchtigung/Gefährdung

Nährstoffeinträge, Hypertrophierung		Fischbesatz/Angeln	
Verlandung, Sukzession		Deichbau/Deichsanierung	
Vermüllung, Verfüllen		Uferverbau	
Gestörter Wasserhaushalt, Trockenfallen		Zerschneidung von Wanderwegen	
Beschattung; Laubeintrag		Freizeitnutzung (Baden, Campen u.a.)	
Intensivmahd	(x)	mechan. Zerstörung der Ufervegetation	

Weitere Anmerkungen:

7. Schutz

Aktueller Schutzstatus:

NSG [ ] LSG [x] FND [ ] GLB [ ] FFH [x] §-30-Biotop [x]

Schutzstatus-Vorschlag (Novellierung):

NSG [x] LSG [ ] FND [ ] GLB [ ] FFH [ ]

- Einbindung in geplantes NSG „Wildeberg" prüfen! Als bedeutendste Vorkommen der Region sollten sie dringend in einem NSG gesichert werden!

Prioritäre Schutz- und Pflegemaßnahmen/Sonstige Maßnahmen

Unterschutzstellung	x	Uferbepflanzung	
Novellierungsbedarf der Schutzgebietsgrenze	x[1]	Uferrenaturierung (Profil)	
Ausgliederung von Gewässerschonstreifen	(x)	Sicherung von Wanderwegen	
Gewässerschonung bei Mahd	x	Sicherung der Wasserhaltung	x
punktuelle Beseitigung v. Röhricht/Ufervegetation		Weitere Kartierungen	
Beseitigung/Regulierung von Fischbesatz		Erhöhter Monitoring-Bedarf	

Erläuterungen zu Maßnahmen/Nutzungsregelungen:

- [1] geplantes NSG „Wildeberg"
- Schonung der Gewässerränder, Flutrinnen, temporären Wasserstellen etc. bei Mahd

8. Gesamtbewertung/Bemerkungen

- Regional eines der bedeutendsten und individuenreichsten Vorkommen!

9. Wertgebende Begleitarten Amphibien

Moorfrosch (*Rana arvalis*)

Bezeichnung:

Wörlitz – Deich am Krägen-Riss AZE – 469

Lage

MTBQ	4140-32
GK-R	4527240
GK-H	5745730

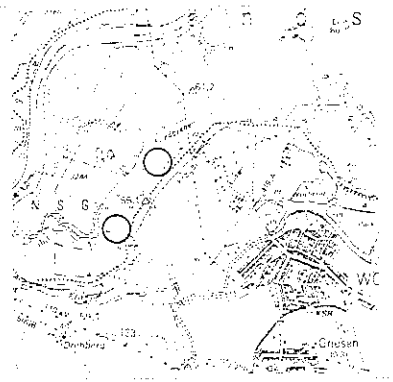

1. Allgemeine Angaben

Lage:	1,5 km westl. Wörlitz
NHE/Naturraum:	D 10 / Dessauer Elbetal
Landkreis:	Anhalt-Zerbst

2. Vorkommen

Aktuell	Nicht bestätigt	Letztes Nachweisjahr
x		2002

3. Aktueller Bestand

Legende: Häufigkeitsklasse (HK): I = 1-5; II = 6-20; III = 21-50; IV = 51-100; V = > 100 Individuen; Reproduktionsnachweis: Paar = Paarung; Lai = Laich; Lar = Larven; Juv = Juvenes

Häufigkeits-klasse	Anzahl Rufer	Reproduktions-Nachweis	Bemerkungen
II	10	-	- in enger Beziehung zu nördlichen Vorkommen

4. Lebensraum

Strukturtyp:	A	**Gewässerfläche:**	< 1 000 m²	≤ 5 000 m²	> 5 000 m²
			x		
Biotoptyp:	FN4	**Vegetation (DG):**	0-25 %	26-75 %	76-100 %
			x		
		Beschattung:	0 %	≤ 50 %	> 50 %
			x		

5. Nutzungen

Nutzungen Gewässer:

Nutzungen Umland: Mahd-Grünland, Elbdeich

6. Beeinträchtigung/Gefährdung

Nährstoffeinträge, Hypertrophierung		Fischbesatz/Angeln
Verlandung, Sukzession		Deichbau/Deichsanierung
Vermüllung, Verfüllen		Uferverbau
Gestörter Wasserhaushalt, Trockenfallen		Zerschneidung von Wanderwegen
Beschattung; Laubeintrag		Freizeitnutzung (Baden, Campen u.a.)
Intensivmahd	(x)	mechan. Zerstörung der Ufervegetation

Weitere Anmerkungen:

7. Schutz

Aktueller Schutzstatus:

NSG [x[1]] LSG [x] FND [ ] GLB [ ] FFH [x] §-30-Biotop [x]

[1] z.T. im NSG „Krägen-Riss"

Schutzstatus-Vorschlag (Novellierung):

NSG [ ] LSG [ ] FND [ ] GLB [ ] FFH [ ]

Prioritäre Schutz- und Pflegemaßnahmen/Sonstige Maßnahmen

Unterschutzstellung		Uferbepflanzung
Novellierungsbedarf der Schutzgebietsgrenze		Uferrenaturierung (Profil)
Ausgliederung von Gewässerschonstreifen	(x)	Sicherung von Wanderwegen
Gewässerschonung bei Mahd	x	Sicherung der Wasserhaltung
punktuelle Beseitigung v. Röhricht/Ufervegetation		Weitere Kartierungen
Beseitigung/Regulierung von Fischbesatz		Erhöhter Monitoring-Bedarf

Erläuterungen zu Maßnahmen/Nutzungsregelungen:

- Schonung der Gewässerränder, Flutrinnen, temporären Wasserstellen etc. bei Mahd
- Es sind Möglichkeiten zu prüfen, die Wasserhaltung im Deichvorland zu optimieren (Verschluss von Entwässerungsgräben, Instandsetzung eines alten Graben-Stauwerkes am Riss).

8. Gesamtbewertung/Bemerkungen

- Ausstrahlung der nördlichen Vorkommen, Reproduktion im Gebiet wahrscheinlich unregelmäßig und stark von Hochwasserverläufen abhängig.

9. Wertgebende Begleitarten Amphibien

Moorfrosch (*Rana arvalis*)

Bezeichnung:

Alte Elbe Klieken

AZE – 240

Lage

MTBQ	4140-11
GK-R	4523634
GK-H	5750136

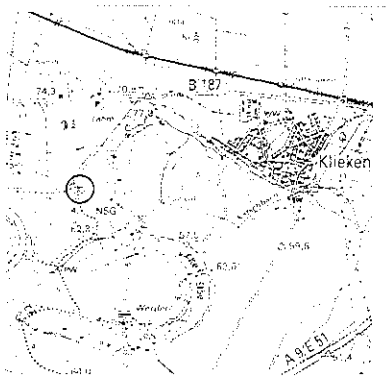

1. Allgemeine Angaben

Lage:	2 km westl. Klieken
NHE/Naturraum:	D 10 / Dessauer Elbetal
Landkreis:	Anhalt-Zerbst

2. Vorkommen

Aktuell	Nicht bestätigt	Letztes Nachweisjahr
x		2000

3. Aktueller Bestand

Legende: Häufigkeitsklasse (HK): I = 1-5; II = 6-20; III = 21-50; IV = 51-100; V = > 100 Individuen; Reproduktionsnachweis: Paar = Paarung; Lai = Laich; Lar = Larven; Juv = Juvenes

Häufigkeits-klasse	Anzahl Rufer	Reproduktions-Nachweis	Bemerkungen
I	2-3	-	-

4. Lebensraum

Strukturtyp:	C
Biotoptyp:	FN33

	< 1 000 m²	≤ 5 000 m²	> 5 000 m²
Gewässerfläche:		x	

	0-25 %	26-75 %	76-100 %
Vegetation (DG):		x	

	0 %	≤ 50 %	> 50 %
Beschattung:		x	

5. Nutzungen

Nutzungen Gewässer:

Nutzungen Umland: teils Grünland, sonst Wald

6. Beeinträchtigung/Gefährdung

Nährstoffeinträge, Hypertrophierung	Fischbesatz/Angeln
Verlandung, Sukzession	Deichbau/Deichsanierung
Vermüllung, Verfüllen	Uferverbau
Gestörter Wasserhaushalt, Trockenfallen	Zerschneidung von Wanderwegen
Beschattung; Laubeintrag	Freizeitnutzung (Baden, Campen u.a.)
Intensivmahd	mechan. Zerstörung der Ufervegetation

Weitere Anmerkungen:

- Qualmgewässer am Deich nördlich der Alten Elbe, kaum anthropogen beeinträchtigt.

7. Schutz

Aktueller Schutzstatus:

NSG [x] LSG [x] FND [ ] GLB [ ] FFH [x] §-30-Biotop [x]

Schutzstatus-Vorschlag (Novellierung):

NSG [ ] LSG [ ] FND [ ] GLB [ ] FFH [ ]

Prioritäre Schutz- und Pflegemaßnahmen/Sonstige Maßnahmen

Unterschutzstellung	Uferbepflanzung
Novellierungsbedarf der Schutzgebietsgrenze	Uferrenaturierung (Profil)
Ausgliederung von Gewässerschonstreifen	Sicherung von Wanderwegen
Gewässerschonung bei Mahd	Sicherung der Wasserhaltung
punktuelle Beseitigung v. Röhricht/Ufervegetation	Weitere Kartierungen
Beseitigung/Regulierung von Fischbesatz	Erhöhter Monitoring-Bedarf

Erläuterungen zu Maßnahmen/Nutzungsregelungen:

- Keine vordringlichen Maßnahmen erforderlich.

8. Gesamtbewertung/Bemerkungen

- Kleineres, für den Populationsverbund bedeutendes Vorkommen.

9. Wertgebende Begleitarten Amphibien

-

Bezeichnung:

Dessau-Waldersee – Leiner Berg AZE – 121

Lage

MTBQ	4139-24
GK-R	4521602
GK-H	5748065

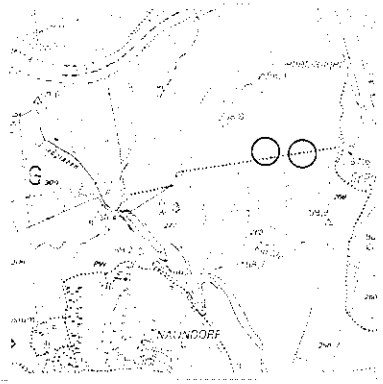

1. Allgemeine Angaben

Lage:	2,6 km NE DE-Waldersee
NHE/Naturraum:	D 10 / Dessauer Elbetal
Landkreis:	Anhalt-Zerbst

2. Vorkommen

Aktuell	Nicht bestätigt	Letztes Nachweisjahr
x		2000

3. Aktueller Bestand

Legende: Häufigkeitsklasse (HK): I = 1-5; II = 6-20; III = 21-50; IV = 51-100; V = > 100 Individuen; Reproduktionsnachweis: Paar = Paarung; Lai = Laich; Lar = Larven; Juv = Juvenes

Häufigkeits-klasse	Anzahl Rufer	Reproduktions-Nachweis	Bemerkungen
II	20	Lai	-

4. Lebensraum

Strukturtyp:	A / G
Biotoptyp:	FN4/FN32

Gewässerfläche:	< 1 000 m²	≤ 5 000 m²	> 5 000 m²
	x		
Vegetation (DG):	0-25 %	26-75 %	76-100 %
	x		
Beschattung:	0 %	≤ 50 %	> 50 %
		x	

5. Nutzungen

Nutzungen Gewässer:

Nutzungen Umland: teils Mahd-Grünland, sonst Auwald

6. Beeinträchtigung/Gefährdung

Nährstoffeinträge, Hypertrophierung		Fischbesatz/Angeln
Verlandung, Sukzession		Deichbau/Deichsanierung
Vermüllung, Verfüllen		Uferverbau
Gestörter Wasserhaushalt, Trockenfallen		Zerschneidung von Wanderwegen
Beschattung; Laubeintrag		Freizeitnutzung (Baden, Campen u.a.)
Intensivmahd	(x)	mechan. Zerstörung der Ufervegetation

Weitere Anmerkungen:

- wenig anthropogen beeinträchtigt

7. Schutz

Aktueller Schutzstatus:

NSG [ ] LSG [x] FND [ ] GLB [ ] FFH [x] §-30-Biotop [x]

Schutzstatus-Vorschlag (Novellierung):

NSG [x] LSG [ ] FND [ ] GLB [ ] FFH [ ]

Prioritäre Schutz- und Pflegemaßnahmen/Sonstige Maßnahmen

Unterschutzstellung	x	Uferbepflanzung
Novellierungsbedarf der Schutzgebietsgrenze		Uferrenaturierung (Profil)
Ausgliederung von Gewässerschonstreifen		Sicherung von Wanderwegen
Gewässerschonung bei Mahd		Sicherung der Wasserhaltung
punktuelle Beseitigung v. Röhricht/Ufervegetation		Weitere Kartierungen
Beseitigung/Regulierung von Fischbesatz		Erhöhter Monitoring-Bedarf

Erläuterungen zu Maßnahmen/Nutzungsregelungen:

- Keine vordringlichen Maßnahmen erforderlich. Sicherung der Überflutungsdynamik

8. Gesamtbewertung/Bemerkungen

- Regional bedeutsames Vorkommen, schutzwürdig zur Ausweisung als NSG.

9. Wertgebende Begleitarten Amphibien

Moorfrosch (*Rana arvalis*)

Bezeichnung:

Dessau-Waldersee – Luisium

AZE – 257

Lage

MTBQ	4139-23
GK-R	4518743
GK-H	5746309

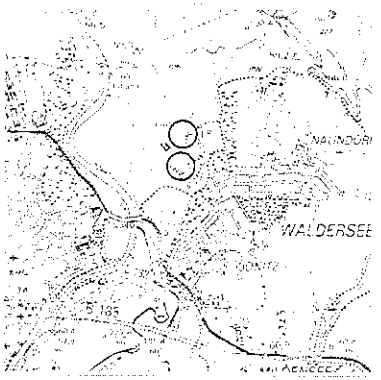

1. Allgemeine Angaben

Lage:	DE-Waldersee, Park Luisium
NHE/Naturraum:	D 10 / Muldetal
Landkreis:	Anhalt-Zerbst

2. Vorkommen

Aktuell	Nicht bestätigt	Letztes Nachweisjahr
x		2000

3. Aktueller Bestand

Legende: Häufigkeitsklasse (HK): I = 1-5; II = 6-20; III = 21-50; IV = 51-100; V = > 100 Individuen; Reproduktionsnachweis: Paar = Paarung; Lai = Laich; Lar = Larven; Juv = Juvenes

Häufigkeits-klasse	Anzahl Rufer	Reproduktions-Nachweis	Bemerkungen
III	50	-	-

4. Lebensraum

Strukturtyp:	C
Biotoptyp:	FN4

	< 1 000 m²	≤ 5 000 m²	> 5 000 m²
Gewässerfläche:		x	

	0-25 %	26-75 %	76-100 %
Vegetation (DG):	x		

	0 %	≤ 50 %	> 50 %
Beschattung:		x	

5. Nutzungen

Nutzungen Gewässer:

Nutzungen Umland: Parkanlagen, Grünland (Rasen)

Forschungsprojekt Artenhilfsprogramm
Rotbauchunke Sachsen-Anhalt

ANHANG
Flächensteckbriefe

6. Beeinträchtigung/Gefährdung

Nährstoffeinträge, Hypertrophierung		Fischbesatz/Angeln	
Verlandung, Sukzession		Deichbau/Deichsanierung	
Vermüllung, Verfüllen		Uferverbau	
Gestörter Wasserhaushalt, Trockenfallen		Zerschneidung von Wanderwegen	
Beschattung; Laubeintrag		Freizeitnutzung (Baden, Campen u.a.)	x[1]
Intensivmahd		mechan. Zerstörung der Ufervegetation	

Weitere Anmerkungen:

[1] Parkbetrieb, Tourismus, Erholung

7. Schutz

Aktueller Schutzstatus:

NSG [ ] LSG [x] FND [ ] GLB [ ] FFH [x] §-30-Biotop [ ]

Schutzstatus-Vorschlag (Novellierung):

NSG [ ] LSG [ ] FND [ ] GLB [ ] FFH [ ]

Prioritäre Schutz- und Pflegemaßnahmen/Sonstige Maßnahmen

Unterschutzstellung		Uferbepflanzung	
Novellierungsbedarf der Schutzgebietsgrenze		Uferrenaturierung (Profil)	x
Ausgliederung von Gewässerschonstreifen		Sicherung von Wanderwegen	
Gewässerschonung bei Mahd	x	Sicherung der Wasserhaltung	
punktuelle Beseitigung v. Röhricht/Ufervegetation		Weitere Kartierungen	
Beseitigung/Regulierung von Fischbesatz		Erhöhter Monitoring-Bedarf	

Erläuterungen zu Maßnahmen/Nutzungsregelungen:

8. Gesamtbewertung/Bemerkungen

- Regional bedeutsames Vorkommen.

9. Wertgebende Begleitarten Amphibien

Knoblauchkröte	(*Pelobates fuscus*)
Laubfrosch	(*Hyla arborea*)
Moorfrosch	(*Rana arvalis*)

Bezeichnung:

Muldeaue bei Möst — BTF – 282

Lage

MTBQ	4239-21
GK-R	4519700
GK-H	5738880

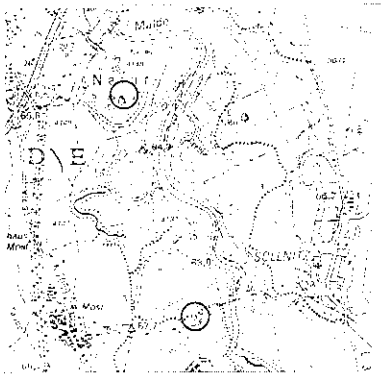

1. Allgemeine Angaben

Lage:	Muldeaue W und N Möst
NHE/Naturraum:	D 10 / Muldetal
Landkreis:	Bitterfeld

2. Vorkommen

Aktuell	Nicht bestätigt	Letztes Nachweisjahr
	x	1996

3. Aktueller Bestand

Legende: Häufigkeitsklasse (HK): I = 1-5; II = 6-20; III = 21-50; IV = 51-100; V = > 100 Individuen; Reproduktionsnachweis: Paar = Paarung; Lai = Laich; Lar = Larven; Juv = Juvenes

Häufigkeits-klasse	Anzahl Rufer	Reproduktions-Nachweis	Bemerkungen
-	-	-	- Aktuelles Vorkommen möglich (2002?)

4. Lebensraum

Strukturtyp:	C
Biotoptyp:	FN1/FN3

	< 1 000 m²	≤ 5 000 m²	> 5 000 m²
Gewässerfläche:	x		

	0-25 %	26-75 %	76-100 %
Vegetation (DG):	x		

	0 %	≤ 50 %	> 50 %
Beschattung:		x	

5. Nutzungen

Nutzungen Gewässer:	
Nutzungen Umland:	Grünland, Wald, (Siedlung)

6. Beeinträchtigung/Gefährdung

Nährstoffeinträge, Hypertrophierung	Fischbesatz/Angeln
Verlandung, Sukzession	Deichbau/Deichsanierung
Vermüllung, Verfüllen	Uferverbau
Gestörter Wasserhaushalt, Trockenfallen	Zerschneidung von Wanderwegen
Beschattung; Laubeintrag	Freizeitnutzung (Baden, Campen u.a.)
Intensivmahd	mechan. Zerstörung der Ufervegetation

Weitere Anmerkungen:

- Keine äußeren Gefährdungen erkennbar.

7. Schutz

Aktueller Schutzstatus:

NSG [x] LSG [ ] FND [ ] GLB [ ] FFH [x] §-30-Biotop [x]

- z.T. NSG „Untere Mulde", z.T. geplantes NSG „Stillinge bei Niesau", z.T. FFH-Gebiet „Untere Muldeaue.

Schutzstatus-Vorschlag (Novellierung):

NSG [ ] LSG [ ] FND [ ] GLB [ ] FFH [ ]

Prioritäre Schutz- und Pflegemaßnahmen/Sonstige Maßnahmen

Unterschutzstellung		Uferbepflanzung	
Novellierungsbedarf der Schutzgebietsgrenze		Uferrenaturierung (Profil)	
Ausgliederung von Gewässerschonstreifen		Sicherung von Wanderwegen	
Gewässerschonung bei Mahd	x	Sicherung der Wasserhaltung	
punktuelle Beseitigung v. Röhricht/Ufervegetation		Weitere Kartierungen	xx
Beseitigung/Regulierung von Fischbesatz		Erhöhter Monitoring-Bedarf	

Erläuterungen zu Maßnahmen/Nutzungsregelungen:

8. Gesamtbewertung/Bemerkungen

- weitere Überprüfungen v.a. nach Hochwassern sinnvoll

9. Wertgebende Begleitarten Amphibien

Moorfrosch (*Rana arvalis*)

Bezeichnung:

Unterluch Roßlau

AZE – 383

Lage

MTBQ	4139-14
GK-R	4514914
GK-H	5747852

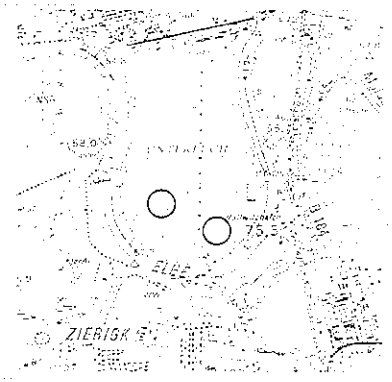

1. Allgemeine Angaben

Lage:	2 km südl. Roßlau
NHE/Naturraum:	D 10 / Dessauer Elbetal
Landkreis:	Anhalt-Zerbst

2. Vorkommen

Aktuell	Nicht bestätigt	Letztes Nachweisjahr
x		2000

3. Aktueller Bestand

Legende: Häufigkeitsklasse (HK): I = 1-5; II = 6-20; III = 21-50; IV = 51-100; V = > 100 Individuen; Reproduktionsnachweis: Paar = Paarung; Lai = Laich; Lar = Larven; Juv = Juvenes

Häufigkeits-klasse	Anzahl Rufer	Reproduktions-Nachweis	Bemerkungen
II	15	-	-

4. Lebensraum

Strukturtyp:	A
Biotoptyp:	FN4

	< 1 000 m²	≤ 5 000 m²	> 5 000 m²
Gewässerfläche:	x		
Vegetation (DG):	0-25 %	26-75 %	76-100 %
	x		
Beschattung:	0 %	≤ 50 %	> 50 %
	x		

5. Nutzungen

Nutzungen Gewässer:

Nutzungen Umland: Mahd-Grünland

6. Beeinträchtigung/Gefährdung

Nährstoffeinträge, Hypertrophierung		Fischbesatz/Angeln	
Verlandung, Sukzession		Deichbau/Deichsanierung	
Vermüllung, Verfüllen		Uferverbau	
Gestörter Wasserhaushalt, Trockenfallen	(x)	Zerschneidung von Wanderwegen	
Beschattung; Laubeintrag		Freizeitnutzung (Baden, Campen u.a.)	
Intensivmahd		mechan. Zerstörung der Ufervegetation	

Weitere Anmerkungen:

- Unzureichende Wasserhaltung der Kleingewässer ⇒ Gebietswasserhaushalt ist zu prüfen und ggf. zu verbessern.

7. Schutz

Aktueller Schutzstatus:

NSG [ ] LSG [x] FND [ ] GLB [ ] FFH [x] §-30-Biotop [x]

Schutzstatus-Vorschlag (Novellierung):

NSG [x] LSG [ ] FND [ ] GLB [ ] FFH [ ]

- Ausweisung des geplanten NSG „Unterluch „Roßlau"

Prioritäre Schutz- und Pflegemaßnahmen/Sonstige Maßnahmen

Unterschutzstellung	x	Uferbepflanzung	
Novellierungsbedarf der Schutzgebietsgrenze		Uferrenaturierung (Profil)	
Ausgliederung von Gewässerschonstreifen		Sicherung von Wanderwegen	
Gewässerschonung bei Mahd	xx	Sicherung der Wasserhaltung	x
punktuelle Beseitigung v. Röhricht/Ufervegetation		Weitere Kartierungen	
Beseitigung/Regulierung von Fischbesatz		Erhöhter Monitoring-Bedarf	

Erläuterungen zu Maßnahmen/Nutzungsregelungen:

- Keine vordringlichen Maßnahmen erforderlich, Sicherung der Überflutungsdynamik.

8. Gesamtbewertung/Bemerkungen

- Gegenwärtig kleinere, aber bedeutende Vorkommen im Landschaftsraum.

9. Wertgebende Begleitarten Amphibien

-

Bezeichnung:

Großkühnau – Unterbruch

AZE – 157

Lage

MTBQ	4139-13
GK-R	4512427
GK-H	5747442

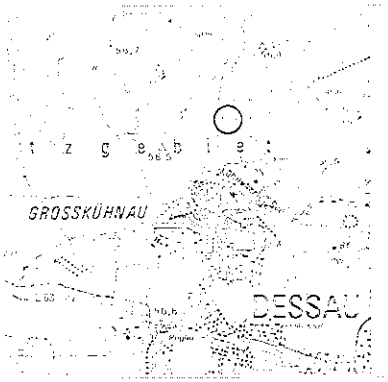

1. Allgemeine Angaben

Lage:	1 km nördl. Großkühnau
NHE/Naturraum:	D 10 / Dessauer Elbetal
Landkreis:	Anhalt-Zerbst

2. Vorkommen

Aktuell	Nicht bestätigt	Letztes Nachweisjahr
x		2000

3. Aktueller Bestand

Legende: Häufigkeitsklasse (HK): I = 1-5; II = 6-20; III = 21-50; IV = 51-100; V = > 100 Individuen; Reproduktionsnachweis: Paar = Paarung; Lai = Laich; Lar = Larven; Juv = Juvenes

Häufigkeits-klasse	Anzahl Rufer	Reproduktions-Nachweis	Bemerkungen
III	50	Lai	-

4. Lebensraum

Strukturtyp:	B
Biotoptyp:	FN4

Gewässerfläche:	< 1 000 m²	≤ 5 000 m²	> 5 000 m²
		x	
Vegetation (DG):	0-25 %	26-75 %	76-100 %
		x	
Beschattung:	0 %	≤ 50 %	> 50 %
		x	

5. Nutzungen

Nutzungen Gewässer:	
Nutzungen Umland:	Grünland

6. Beeinträchtigung/Gefährdung

Nährstoffeinträge, Hypertrophierung		Fischbesatz/Angeln	
Verlandung, Sukzession		Deichbau/Deichsanierung	
Vermüllung, Verfüllen		Uferverbau	
Gestörter Wasserhaushalt, Trockenfallen	(x)	Zerschneidung von Wanderwegen	
Beschattung; Laubeintrag		Freizeitnutzung (Baden, Campen u.a.)	
Intensivmahd		mechan. Zerstörung der Ufervegetation	

Weitere Anmerkungen:

- Vermutlich starke Entwässerung durch abführenden Graben ⇒ Gebietswasserhaushalt ist zu prüfen und ggf. zu verbessern, z.B. durch Stauhaltung.

7. Schutz

Aktueller Schutzstatus:

NSG [ ] LSG [x] FND [ ] GLB [ ] FFH [x] §-30-Biotop [x]

Schutzstatus-Vorschlag (Novellierung):

NSG [x] LSG [ ] FND [ ] GLB [ ] FFH [ ]

- Dringend Ausweisung der geplanten Erweiterung des NSG „Saalberghau"!

Prioritäre Schutz- und Pflegemaßnahmen/Sonstige Maßnahmen

Unterschutzstellung	xx	Uferbepflanzung	
Novellierungsbedarf der Schutzgebietsgrenze		Uferrenaturierung (Profil)	
Ausgliederung von Gewässerschonstreifen		Sicherung von Wanderwegen	
Gewässerschonung bei Mahd		Sicherung der Wasserhaltung	xx
punktuelle Beseitigung v. Röhricht/Ufervegetation		Weitere Kartierungen	
Beseitigung/Regulierung von Fischbesatz		Erhöhter Monitoring-Bedarf	

Erläuterungen zu Maßnahmen/Nutzungsregelungen:

- Unbedingt Sicherung einer optimalen Wasserhaltung im Gebiet! Prüfung des nordwärts entwässernden Grabens (Stauhaltung?).

8. Gesamtbewertung/Bemerkungen

- Regional sehr bedeutendes, individuenreiches Vorkommen.

9. Wertgebende Begleitarten Amphibien

-

Bezeichnung:

Großkühnau – Dorfteich

AZE – 155

Lage

MTBQ	4139-13
GK-R	4512230
GK-H	5746570

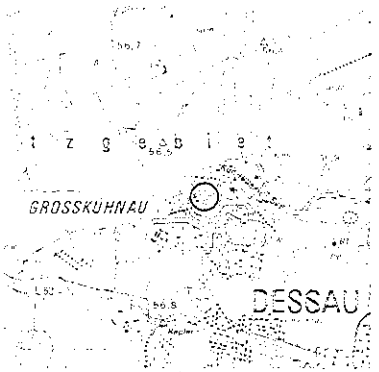

1. Allgemeine Angaben

Lage:	Ort Großkühnau
NHE/Naturraum:	D 10 / Dessauer Elbetal
Landkreis:	Anhalt-Zerbst

2. Vorkommen

Aktuell	Nicht bestätigt	Letztes Nachweisjahr
x		1999

3. Aktueller Bestand

Legende: Häufigkeitsklasse (HK): I = 1-5; II = 6-20; III = 21-50; IV = 51-100; V = > 100 Individuen; Reproduktionsnachweis: Paar = Paarung; Lai = Laich; Lar = Larven; Juv = Juvenes

Häufigkeits-klasse	Anzahl Rufer	Reproduktions-Nachweis	Bemerkungen
II	10	-	-

4. Lebensraum

Strukturtyp:	H
Biotoptyp:	AA1

Gewässerfläche:	< 1 000 m²	≤ 5 000 m²	> 5 000 m²
		x	
Vegetation (DG):	0-25 %	26-75 %	76-100 %
		x	
Beschattung:	0 %	≤ 50 %	> 50 %
		x	

5. Nutzungen

Nutzungen Gewässer:	
Nutzungen Umland:	Siedlung, Verkehrswege

6. Beeinträchtigung/Gefährdung

Nährstoffeinträge, Hypertrophierung	x	Fischbesatz/Angeln	
Verlandung, Sukzession		Deichbau/Deichsanierung	
Vermüllung, Verfüllen		Uferverbau	(x)
Gestörter Wasserhaushalt, Trockenfallen		Zerschneidung von Wanderwegen	(x)
Beschattung: Laubeintrag		Freizeitnutzung (Baden, Campen u.a.)	
Intensivmahd		mechan. Zerstörung der Ufervegetation	

Weitere Anmerkungen:

7. Schutz

Aktueller Schutzstatus:

NSG [ ] LSG [ ] FND [ ] GLB [ ] FFH [ ] §-30-Biotop [x]

Schutzstatus-Vorschlag (Novellierung):

NSG [ ] LSG [ ] FND [ ] GLB [ ] FFH [ ]

Prioritäre Schutz- und Pflegemaßnahmen/Sonstige Maßnahmen

Unterschutzstellung	Uferbepflanzung
Novellierungsbedarf der Schutzgebietsgrenze	Uferrenaturierung (Profil)
Ausgliederung von Gewässerschonstreifen	Sicherung von Wanderwegen
Gewässerschonung bei Mahd	Sicherung der Wasserhaltung
punktuelle Beseitigung v. Röhricht/Ufervegetation	Weitere Kartierungen
Beseitigung/Regulierung von Fischbesatz	Erhöhter Monitoring-Bedarf

Erläuterungen zu Maßnahmen/Nutzungsregelungen:

- Langfristig ist ein Schutz vor anthropogenen Eingriffen (z.B. intensive Dorfteichsanierung, Uferverbau etc.) dringend erforderlich!

8. Gesamtbewertung/Bemerkungen

- Bedeutendes Vorkommen im Siedlungsbereich.

9. Wertgebende Begleitarten Amphibien

-

Bezeichnung:

Mosigkau – Sommerwiesen DE – 117

Lage

MTBQ	4138-44
GK-R	4511130
GK-H	5742615



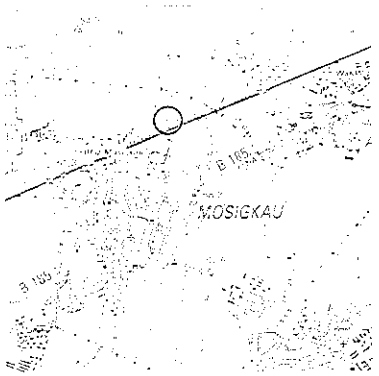

1. Allgemeine Angaben

Lage:	N Mosigkau, Bahnlinie
NHE/Naturraum:	D 10 / Dessauer Elbetal
Landkreis:	Stadt Dessau

2. Vorkommen

Aktuell	Nicht bestätigt	Letztes Nachweisjahr
x		2000

3. Aktueller Bestand

Legende: Häufigkeitsklasse (HK): I = 1-5; II = 6-20; III = 21-50; IV = 51-100; V = > 100 Individuen; Reproduktionsnachweis: Paar = Paarung; Lai = Laich; Lar = Larven; Juv = Juvenes

Häufigkeits-klasse	Anzahl Rufer	Reproduktions-Nachweis	Bemerkungen
I	1	-	-

4. Lebensraum

Strukturtyp:	A	**Gewässerfläche:**	< 1 000 m²	≤ 5 000 m²	> 5 000 m²
			x		
Biotoptyp:	AA41	**Vegetation (DG):**	0-25 %	26-75 %	76-100 %
			x		
		Beschattung:	0 %	≤ 50 %	> 50 %
			x		

5. Nutzungen

Nutzungen Gewässer:

Nutzungen Umland: Mahd-Grünland, Siedlung, Verkehrswege

6. Beeinträchtigung/Gefährdung

Nährstoffeinträge, Hypertrophierung	x	Fischbesatz/Angeln	
Verlandung, Sukzession	x	Deichbau/Deichsanierung	
Vermüllung, Verfüllen		Uferverbau	
Gestörter Wasserhaushalt, Trockenfallen	(x)	Zerschneidung von Wanderwegen	
Beschattung; Laubeintrag		Freizeitnutzung (Baden, Campen u.a.)	
Intensivmahd		Isolation	x

Weitere Anmerkungen:

7. Schutz

Aktueller Schutzstatus:

NSG [ ] LSG [ ] FND [ ] GLB [ ] FFH [ ] §-30-Biotop [ ]

Schutzstatus-Vorschlag (Novellierung):

NSG [ ] LSG [ ] FND [(x)] GLB [(x)] FFH [ ]

Prioritäre Schutz- und Pflegemaßnahmen/Sonstige Maßnahmen

Unterschutzstellung	x	Uferbepflanzung	
Novellierungsbedarf der Schutzgebietsgrenze		Uferrenaturierung (Profil)	
Ausgliederung von Gewässerschonstreifen		Sicherung von Wanderwegen	
Gewässerschonung bei Mahd		Sicherung der Wasserhaltung	x
punktuelle Beseitigung v. Röhricht/Ufervegetation	x	Weitere Kartierungen	
Beseitigung/Regulierung von Fischbesatz		Erhöhter Monitoring-Bedarf	x

Erläuterungen zu Maßnahmen/Nutzungsregelungen:

8. Gesamtbewertung/Bemerkungen

- Zwischenzeitlich wahrscheinlich isoliertes Restvorkommen.

9. Wertgebende Begleitarten Amphibien

-

Bezeichnung:

Aken – Olberg I

KÖT – 590

Lage

MTBQ	4138-24
GK-R	4508925
GK-H	5747665



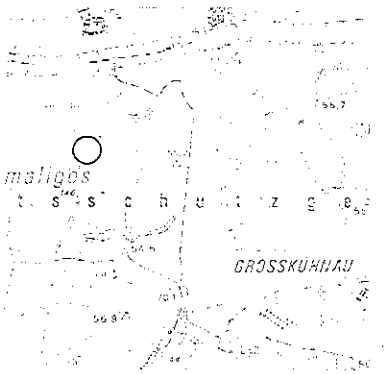

1. Allgemeine Angaben

Lage:	5 km nordöstl. Aken
NHE/Naturraum:	D 10 / Dessauer Elbetal
Landkreis:	Köthen

2. Vorkommen

Aktuell	Nicht bestätigt	Letztes Nachweisjahr
x		2002

3. Aktueller Bestand

Legende: Häufigkeitsklasse (HK): I = 1-5; II = 6-20; III = 21-50; IV = 51-100; V = > 100 Individuen: Reproduktionsnachweis: Paar = Paarung; Lai = Laich; Lar = Larven; Juv = Juvenes

Häufigkeits-klasse	Anzahl Rufer	Reproduktions-Nachweis	Bemerkungen
IV	~ 100	-	-

4. Lebensraum

Strukturtyp:	D / G
Biotoptyp:	FN4/FN32

	< 1 000 m²	≤ 5 000 m²	> 5 000 m²
Gewässerfläche:		x	x

	0-25 %	26-75 %	76-100 %
Vegetation (DG):		x	

	0 %	≤ 50 %	> 50 %
Beschattung:		x	x

5. Nutzungen

Nutzungen Gewässer:

Nutzungen Umland: Grünland (genutzt?), Auwald

6. Beeinträchtigung/Gefährdung

Nährstoffeinträge, Hypertrophierung	Fischbesatz/Angeln
Verlandung, Sukzession	Deichbau/Deichsanierung
Vermüllung, Verfüllen	Uferverbau
Gestörter Wasserhaushalt, Trockenfallen	Zerschneidung von Wanderwegen
Beschattung; Laubeintrag	Freizeitnutzung (Baden, Campen u.a.)
Intensivmahd	Isolation

Weitere Anmerkungen:

- Kaum anthropogen beeinträchtigt.

7. Schutz

Aktueller Schutzstatus:

NSG [ ] LSG [x] FND [ ] GLB [ ] FFH [x] §-30-Biotop [x]

Schutzstatus-Vorschlag (Novellierung):

NSG [x] LSG [ ] FND [ ] GLB [ ] FFH [ ]

- Dringend Ausweisung des geplanten NSG „Olberg"!

Prioritäre Schutz- und Pflegemaßnahmen/Sonstige Maßnahmen

Unterschutzstellung	x	Uferbepflanzung
Novellierungsbedarf der Schutzgebietsgrenze		Uferrenaturierung (Profil)
Ausgliederung von Gewässerschonstreifen		Sicherung von Wanderwegen
Gewässerschonung bei Mahd		Sicherung der Wasserhaltung
punktuelle Beseitigung v. Röhricht/Ufervegetation		Weitere Kartierungen
Beseitigung/Regulierung von Fischbesatz		Erhöhter Monitoring-Bedarf

Erläuterungen zu Maßnahmen/Nutzungsregelungen:

8. Gesamtbewertung/Bemerkungen

- Regional bedeutendes, individuenreiches Vorkommen. Seltener Habitattyp (Laichgewässer z.T. im lichten Auwald).

9. Wertgebende Begleitarten Amphibien

-

Bezeichnung:

Aken – Olberg II

KÖT – 591

Lage

MTBQ	4138-23
GK-R	4507169
GK-H	5747618

1. Allgemeine Angaben

Lage:	3,5 km nordöstl. Aken
NHE/Naturraum:	D 10 / Dessauer Elbetal
Landkreis:	Köthen

2. Vorkommen

Aktuell	Nicht bestätigt	Letztes Nachweisjahr
x		2002

3. Aktueller Bestand

Legende: Häufigkeitsklasse (HK): I = 1-5; II = 6-20; III = 21-50; IV = 51-100; V = > 100 Individuen; Reproduktionsnachweis: Paar = Paarung; Lai = Laich; Lar = Larven; Juv = Juvenes

Häufigkeits-klasse	Anzahl Rufer	Reproduktions-Nachweis	Bemerkungen
IV	~ 70	-	-

4. Lebensraum

Strukturtyp:	C / G
Biotoptyp:	FN5/FN32

Gewässerfläche:	< 1 000 m²	≤ 5 000 m²	> 5 000 m²
		x	
Vegetation (DG):	0-25 %	26-75 %	76-100 %
		x	
Beschattung:	0 %	≤ 50 %	> 50 %
		x	

5. Nutzungen

Nutzungen Gewässer:

Nutzungen Umland: Mahd-Grünland, Grünland ungenutzt, Auwald

6. Beeinträchtigung/Gefährdung

Nährstoffeinträge, Hypertrophierung		Fischbesatz/Angeln	
Verlandung, Sukzession		Deichbau/Deichsanierung	
Vermüllung, Verfüllen		Uferverbau	
Gestörter Wasserhaushalt, Trockenfallen		Zerschneidung von Wanderwegen	
Beschattung; Laubeintrag		Freizeitnutzung (Baden, Campen u.a.)	
Intensivmahd		Isolation	

Weitere Anmerkungen:

- Kaum anthropogen beeinträchtigt.

7. Schutz

Aktueller Schutzstatus:

NSG [ ] LSG [x] FND [ ] GLB [ ] FFH [x] §-30-Biotop [x]

Schutzstatus-Vorschlag (Novellierung):

NSG [x] LSG [ ] FND [ ] GLB [ ] FFH [ ]

- Dringend Ausweisung des geplanten NSG „Olberg"!

Prioritäre Schutz- und Pflegemaßnahmen/Sonstige Maßnahmen

Unterschutzstellung	x	Uferbepflanzung	
Novellierungsbedarf der Schutzgebietsgrenze		Uferrenaturierung (Profil)	
Ausgliederung von Gewässerschonstreifen		Sicherung von Wanderwegen	
Gewässerschonung bei Mahd		Sicherung der Wasserhaltung	x
punktuelle Beseitigung v. Röhricht/Ufervegetation		Weitere Kartierungen	
Beseitigung/Regulierung von Fischbesatz		Erhöhter Monitoring-Bedarf	

Erläuterungen zu Maßnahmen/Nutzungsregelungen:

- Sicherung der natürlichen Überflutungsdynamik, möglichst lange Wasserrückhaltung nach Hochwassern.

8. Gesamtbewertung/Bemerkungen

- Regional bedeutendes, individuenreiches Vorkommen.

9. Wertgebende Begleitarten Amphibien

Moorfrosch (*Rana arvalis*)

Bezeichnung:

Fähre Aken

KÖT – 020

Lage

MTBQ	4138-23
GK-R	4507169
GK-H	5747618

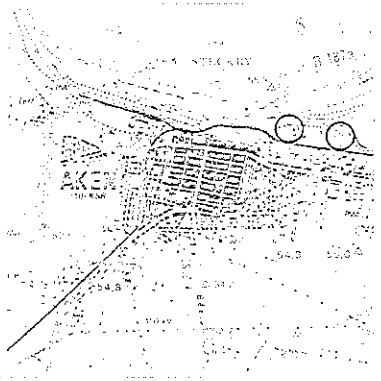

1. Allgemeine Angaben

Lage:	NE Aken, Anleger Fähre
NHE/Naturraum:	D 10 / Dessauer Elbetal
Landkreis:	Köthen

2. Vorkommen

Aktuell	Nicht bestätigt	Letztes Nachweisjahr
x		2000

3. Aktueller Bestand

Legende: Häufigkeitsklasse (HK): I = 1-5; II = 6-20; III = 21-50; IV = 51-100; V = > 100 Individuen; Reproduktionsnachweis: Paar = Paarung; Lai = Laich; Lar = Larven; Juv = Juvenes

Häufigkeits-klasse	Anzahl Rufer	Reproduktions-Nachweis	Bemerkungen
V	~ 140	-	-

4. Lebensraum

Strukturtyp:	A
Biotoptyp:	FN4/FN31

	< 1 000 m²	≤ 5 000 m²	> 5 000 m²
Gewässerfläche:		x	

	0-25 %	26-75 %	76-100 %
Vegetation (DG):	x	x	

	0 %	≤ 50 %	> 50 %
Beschattung:	x	x	

5. Nutzungen

Nutzungen Gewässer:

Nutzungen Umland: Grünland, Siedlung, z.T. Gärten

6. Beeinträchtigung/Gefährdung

Nährstoffeinträge, Hypertrophierung	x	Fischbesatz/Angeln	
Verlandung, Sukzession	x	Deichbau/Deichsanierung	
Vermüllung, Verfüllen		Uferverbau	
Gestörter Wasserhaushalt, Trockenfallen		Zerschneidung von Wanderwegen	
Beschattung; Laubeintrag		Freizeitnutzung (Baden, Campen u.a.)	
Intensivmahd		Isolation	

Weitere Anmerkungen:

7. Schutz

Aktueller Schutzstatus:

NSG [ ] LSG [x] FND [ ] GLB [ ] FFH [ ] §-30-Biotop [x]

Schutzstatus-Vorschlag (Novellierung):

NSG [x] LSG [ ] FND [ ] GLB [ ] FFH [ ]

- Erweiterungsmöglichkeiten des geplanten NSG „Olberg" nach Westen prüfen!

Prioritäre Schutz- und Pflegemaßnahmen/Sonstige Maßnahmen

Unterschutzstellung	x	Uferbepflanzung	
Novellierungsbedarf der Schutzgebietsgrenze	x[1]	Uferrenaturierung (Profil)	
Ausgliederung von Gewässerschonstreifen		Sicherung von Wanderwegen	
Gewässerschonung bei Mahd		Sicherung der Wasserhaltung	x
punktuelle Beseitigung v. Röhricht/Ufervegetation		Weitere Kartierungen	
Beseitigung/Regulierung von Fischbesatz		Erhöhter Monitoring-Bedarf	

Erläuterungen zu Maßnahmen/Nutzungsregelungen:

- [1] betrifft geplantes NSG „Olberg"
- Sicherung der natürlichen Überflutungsdynamik, möglichst lange Wasserrückhaltung nach Hochwassern.

8. Gesamtbewertung/Bemerkungen

- Eines der bedeutendsten, individuenreichsten Vorkommen der Region, mindestens teilweise schutzwürdig als NSG.

9. Wertgebende Begleitarten Amphibien

-

Bezeichnung:

Aken – Lorf

KÖT – 027

Lage

MTBQ	4138-13
GK-R	4501977
GK-H	5747175



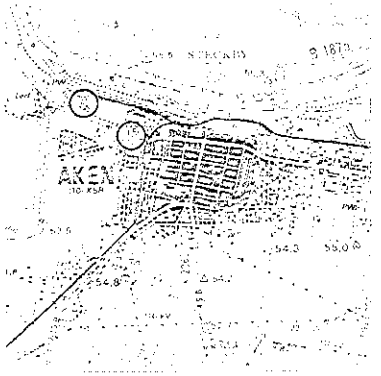

1. Allgemeine Angaben

Lage:	NW Aken, Ortsteil Lorf
NHE/Naturraum:	D 10 / Dessauer Elbetal
Landkreis:	Köthen

2. Vorkommen

Aktuell	Nicht bestätigt	Letztes Nachweisjahr
x		2000

3. Aktueller Bestand

Legende: Häufigkeitsklasse (HK): I = 1-5; II = 6-20; III = 21-50; IV = 51-100; V = > 100 Individuen; Reproduktionsnachweis: Paar = Paarung; Lai = Laich; Lar = Larven; Juv = Juvenes

Häufigkeits-klasse	Anzahl Rufer	Reproduktions-Nachweis	Bemerkungen
III	30	-	-

4. Lebensraum

Strukturtyp:	A
Biotoptyp:	FN4

	< 1 000 m²	≤ 5 000 m²	> 5 000 m²
Gewässerfläche:		x	

	0-25 %	26-75 %	76-100 %
Vegetation (DG):		x	

	0 %	≤ 50 %	> 50 %
Beschattung:		x	

5. Nutzungen

Nutzungen Gewässer:	
Nutzungen Umland:	Grünland, Industriebrache

6. Beeinträchtigung/Gefährdung

Nährstoffeinträge, Hypertrophierung	x	Fischbesatz/Angeln	
Verlandung, Sukzession	x	Deichbau/Deichsanierung	
Vermüllung, Verfüllen		Uferverbau	
Gestörter Wasserhaushalt, Trockenfallen		Zerschneidung von Wanderwegen	
Beschattung; Laubeintrag		Freizeitnutzung (Baden, Campen u.a.)	
Intensivmahd		Isolation	

Weitere Anmerkungen:

7. Schutz

Aktueller Schutzstatus:

NSG [ ] LSG [x] FND [ ] GLB [ ] FFH [ ] §-30-Biotop [x]

Schutzstatus-Vorschlag (Novellierung):

NSG [ ] LSG [ ] FND [ ] GLB [ ] FFH [ ]

Prioritäre Schutz- und Pflegemaßnahmen/Sonstige Maßnahmen

Unterschutzstellung		Uferbepflanzung	
Novellierungsbedarf der Schutzgebietsgrenze		Uferrenaturierung (Profil)	
Ausgliederung von Gewässerschonstreifen		Sicherung von Wanderwegen	
Gewässerschonung bei Mahd		Sicherung der Wasserhaltung	x
punktuelle Beseitigung v. Röhricht/Ufervegetation		Weitere Kartierungen	
Beseitigung/Regulierung von Fischbesatz		Erhöhter Monitoring-Bedarf	

Erläuterungen zu Maßnahmen/Nutzungsregelungen:

- Sicherung der natürlichen Überflutungsdynamik, möglichst lange Wasserrückhaltung nach Hochwassern.

8. Gesamtbewertung/Bemerkungen

- Bedeutendes Vorkommen in der Region.

9. Wertgebende Begleitarten Amphibien

-

Bezeichnung:

Aken-Lorf – Preußens Sümpfe KÖT – 028

Lage

MTBQ	4138-13
GK-R	4500647
GK-H	5747567

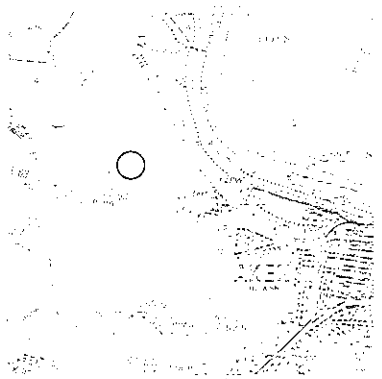

1. Allgemeine Angaben

Lage:	2 km nordwestl. Aken
NHE/Naturraum:	D 10 / Dessauer Elbetal
Landkreis:	Köthen

2. Vorkommen

Aktuell	Nicht bestätigt	Letztes Nachweisjahr
x		2000

3. Aktueller Bestand

Legende: Häufigkeitsklasse (HK): I = 1-5; II = 6-20; III = 21-50; IV = 51-100; V = > 100 Individuen; Reproduktionsnachweis: Paar = Paarung; Lai = Laich; Lar = Larven; Juv = Juvenes

Häufigkeits-klasse	Anzahl Rufer	Reproduktions-Nachweis	Bemerkungen
III	40	-	-

4. Lebensraum

Strukturtyp:	A	**Gewässerfläche:**	< 1 000 m²	≤ 5 000 m²	> 5 000 m²
					x
Biotoptyp:	AN4	**Vegetation (DG):**	0-25 %	26-75 %	76-100 %
					x
		Beschattung:	0 %	≤ 50 %	> 50 %
				x	

5. Nutzungen

Nutzungen Gewässer:

Nutzungen Umland: Acker, Ackerbrache

6. Beeinträchtigung/Gefährdung

Nährstoffeinträge, Hypertrophierung	x	Fischbesatz/Angeln	
Verlandung, Sukzession	x	Deichbau/Deichsanierung	
Vermüllung, Verfüllen		Uferverbau	
Gestörter Wasserhaushalt, Trockenfallen		Zerschneidung von Wanderwegen	
Beschattung; Laubeintrag		Freizeitnutzung (Baden, Campen u.a.)	
Intensivmahd		Isolation	

Weitere Anmerkungen:

7. Schutz

Aktueller Schutzstatus:

NSG [ ] LSG [x] FND [ ] GLB [ ] FFH [ ] §-30-Biotop [x]

Schutzstatus-Vorschlag (Novellierung):

NSG [ ] LSG [ ] FND [x] GLB [x] FFH [ ]

Prioritäre Schutz- und Pflegemaßnahmen/Sonstige Maßnahmen

Unterschutzstellung	x	Uferbepflanzung	
Novellierungsbedarf der Schutzgebietsgrenze		Uferrenaturierung (Profil)	
Ausgliederung von Gewässerschonstreifen	x	Sicherung von Wanderwegen	
Gewässerschonung bei Mahd		Sicherung der Wasserhaltung	x
punktuelle Beseitigung v. Röhricht/Ufervegetation	(x)	Weitere Kartierungen	
Beseitigung/Regulierung von Fischbesatz		Erhöhter Monitoring-Bedarf	

Erläuterungen zu Maßnahmen/Nutzungsregelungen:

8. Gesamtbewertung/Bemerkungen

- Bedeutendes Vorkommen in der Region aber offensichtlich starker Rückgang in den vergangenen Jahren.

9. Wertgebende Begleitarten Amphibien

Knoblauchkröte (*Pelobates fuscus*)

Bezeichnung:

Aken - Obselau

KÖT – 312

Lage

MTBQ	4138-13
GK-R	4500940
GK-H	5748708

1. Allgemeine Angaben

Lage:	3 km nordwestl. Aken
NHE/Naturraum:	D 10 / Dessauer Elbetal
Landkreis:	Köthen

2. Vorkommen

Aktuell	Nicht bestätigt	Letztes Nachweisjahr
x		2000

3. Aktueller Bestand

Legende: Häufigkeitsklasse (HK): I = 1-5; II = 6-20; III = 21-50; IV = 51-100; V = > 100 Individuen; Reproduktionsnachweis: Paar = Paarung; Lai = Laich; Lar = Larven; Juv = Juvenes

Häufigkeits-klasse	Anzahl Rufer	Reproduktions-Nachweis	Bemerkungen
II	8	-	-

4. Lebensraum

Strukturtyp:	A / C
Biotoptyp:	FN4/FN31

	< 1 000 m²	≤ 5 000 m²	> 5 000 m²
Gewässerfläche:		x	

	0-25 %	26-75 %	76-100 %
Vegetation (DG):	x		

	0 %	≤ 50 %	> 50 %
Beschattung:		x	

5. Nutzungen

Nutzungen Gewässer:

Nutzungen Umland: Acker, Grünland, Siedlung, z.T. Laubwald

6. Beeinträchtigung/Gefährdung

Nährstoffeinträge, Hypertrophierung	x	Fischbesatz/Angeln
Verlandung, Sukzession	(x)	Deichbau/Deichsanierung
Vermüllung, Verfüllen		Uferverbau
Gestörter Wasserhaushalt, Trockenfallen		Zerschneidung von Wanderwegen
Beschattung; Laubeintrag	(x)	Freizeitnutzung (Baden, Campen u.a.)
Intensivmahd		Isolation

Weitere Anmerkungen:

7. Schutz

Aktueller Schutzstatus:

NSG [ ] LSG [x] FND [ ] GLB [ ] FFH [ ] §-30-Biotop [x]

Schutzstatus-Vorschlag (Novellierung):

NSG [ ] LSG [ ] FND [ ] GLB [ ] FFH [ ]

Prioritäre Schutz- und Pflegemaßnahmen/Sonstige Maßnahmen

Unterschutzstellung		Uferbepflanzung
Novellierungsbedarf der Schutzgebietsgrenze		Uferrenaturierung (Profil)
Ausgliederung von Gewässerschonstreifen	x	Sicherung von Wanderwegen
Gewässerschonung bei Mahd		Sicherung der Wasserhaltung
punktuelle Beseitigung v. Röhricht/Ufervegetation		Weitere Kartierungen
Beseitigung/Regulierung von Fischbesatz		Erhöhter Monitoring-Bedarf

Erläuterungen zu Maßnahmen/Nutzungsregelungen:

8. Gesamtbewertung/Bemerkungen

- Kleineres, für den Populationsverbund bedeutendes Vorkommen.

9. Wertgebende Begleitarten Amphibien

-

Bezeichnung:

Susigke – Karpfenteich

KÖT – 431

Lage

MTBQ	4138-32
GK-R	4504656
GK-H	5743979

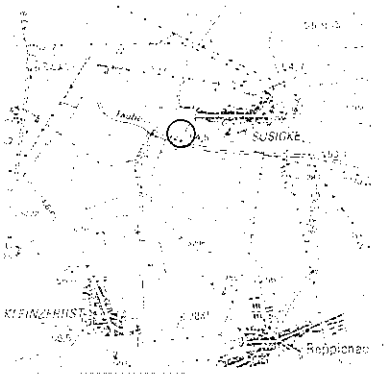

1. Allgemeine Angaben

Lage:	0,5 km südwestl. Susigke
NHE/Naturraum:	D 10 / Dessauer Elbetal
Landkreis:	Köthen

2. Vorkommen

Aktuell	Nicht bestätigt	Letztes Nachweisjahr
x		2000

3. Aktueller Bestand

Legende: Häufigkeitsklasse (HK): I = 1-5; II = 6-20; III = 21-50; IV = 51-100; V = > 100 Individuen; Reproduktionsnachweis: Paar = Paarung; Lai = Laich; Lar = Larven; Juv = Juvenes

Häufigkeits-klasse	Anzahl Rufer	Reproduktions-Nachweis	Bemerkungen
I	5	-	-

4. Lebensraum

Strukturtyp:	C
Biotoptyp:	AN3

	< 1 000 m²	≤ 5 000 m²	> 5 000 m²
Gewässerfläche:		x	

	0-25 %	26-75 %	76-100 %
Vegetation (DG):			x

	0 %	≤ 50 %	> 50 %
Beschattung:		x	

5. Nutzungen

Nutzungen Gewässer:

Nutzungen Umland: Mahd-Grünland, Grünland-Brache, Gehölz

6. Beeinträchtigung/Gefährdung

Nährstoffeinträge, Hypertrophierung		Fischbesatz/Angeln	
Verlandung, Sukzession	x	Deichbau/Deichsanierung	
Vermüllung, Verfüllen		Uferverbau	
Gestörter Wasserhaushalt, Trockenfallen		Zerschneidung von Wanderwegen	
Beschattung; Laubeintrag		Freizeitnutzung (Baden, Campen u.a.)	
Intensivmahd		Isolation	x?

Weitere Anmerkungen:

7. Schutz

Aktueller Schutzstatus:

NSG [ ] LSG [ ] FND [ ] GLB [ ] FFH [ ] §-30-Biotop [x]

Schutzstatus-Vorschlag (Novellierung):

NSG [ ] LSG [ ] FND [x] GLB [x] FFH [ ]

Prioritäre Schutz- und Pflegemaßnahmen/Sonstige Maßnahmen

Unterschutzstellung	x	Uferbepflanzung	
Novellierungsbedarf der Schutzgebietsgrenze		Uferrenaturierung (Profil)	
Ausgliederung von Gewässerschonstreifen		Sicherung von Wanderwegen	
Gewässerschonung bei Mahd		Sicherung der Wasserhaltung	
punktuelle Beseitigung v. Röhricht/Ufervegetation	x	Weitere Kartierungen	
Beseitigung/Regulierung von Fischbesatz		Erhöhter Monitoring-Bedarf	xx

Erläuterungen zu Maßnahmen/Nutzungsregelungen:

- Vorsichtige teilweise Entkrautung/Entschlammung des Gewässers.

8. Gesamtbewertung/Bemerkungen

- Vermutlich ± isoliertes Restvorkommen in der Region.

9. Wertgebende Begleitarten Amphibien

-

Bezeichnung:

Elsnigk – Ackermannsteiche KÖT – 134

Lage

MTBQ	4238-12
GK-R	4504450
GK-H	5739840

1. Allgemeine Angaben

Lage:	Östl. Ortsrand Elsnigk
NHE/Naturraum:	D 20 / Mosigkauer Heide
Landkreis:	Köthen

2. Vorkommen

Aktuell	Nicht bestätigt	Letztes Nachweisjahr
x		2002

3. Aktueller Bestand

Legende: Häufigkeitsklasse (HK): I = 1-5; II = 6-20; III = 21-50; IV = 51-100; V = > 100 Individuen; Reproduktionsnachweis: Paar = Paarung; Lai = Laich; Lar = Larven; Juv = Juvenes

Häufigkeits-klasse	Anzahl Rufer	Reproduktions-Nachweis	Bemerkungen
I	4	-	-

4. Lebensraum

Strukturtyp:	A
Biotoptyp:	AN3

	< 1 000 m²	≤ 5 000 m²	> 5 000 m²
Gewässerfläche:		x	

	0-25 %	26-75 %	76-100 %
Vegetation (DG):		x	

	0 %	≤ 50 %	> 50 %
Beschattung:		x	

5. Nutzungen

Nutzungen Gewässer:	
Nutzungen Umland:	Siedlung, Verkehrswege

6. Beeinträchtigung/Gefährdung

Nährstoffeinträge, Hypertrophierung		Fischbesatz/Angeln	
Verlandung, Sukzession	x	Deichbau/Deichsanierung	
Vermüllung, Verfüllen		Bebauung	(x)
Gestörter Wasserhaushalt, Trockenfallen		Zerschneidung von Wanderwegen	
Beschattung; Laubeintrag		Freizeitnutzung (Baden, Campen u.a.)	
Intensivmahd		Isolation	(x)

Weitere Anmerkungen:

7. Schutz

Aktueller Schutzstatus:

NSG [ ] LSG [ ] FND [ ] GLB [ ] FFH [ ] §-30-Biotop [x]

Schutzstatus-Vorschlag (Novellierung):

NSG [ ] LSG [ ] FND [x] GLB [x] FFH [ ]

Prioritäre Schutz- und Pflegemaßnahmen/Sonstige Maßnahmen

Unterschutzstellung	x	Uferbepflanzung	
Novellierungsbedarf der Schutzgebietsgrenze		Uferrenaturierung (Profil)	
Ausgliederung von Gewässerschonstreifen		Sicherung von Wanderwegen	
Gewässerschonung bei Mahd		Sicherung der Wasserhaltung	
punktuelle Beseitigung v. Röhricht/Ufervegetation	(x)	Weitere Kartierungen	
Beseitigung/Regulierung von Fischbesatz		Erhöhter Monitoring-Bedarf	xx

Erläuterungen zu Maßnahmen/Nutzungsregelungen:

- Vorsichtige teilweise Entschlammung des Gewässers.

8. Gesamtbewertung/Bemerkungen

- Kleineres Restvorkommen mit regionaler Bedeutung im Randbereich des Köthener Ackerlandes.

9. Wertgebende Begleitarten Amphibien

-

Bezeichnung:

Elsnigk – Erlenteich

KÖT – 325

Lage

MTBQ	4238-12
GK-R	4503260
GK-H	5739780

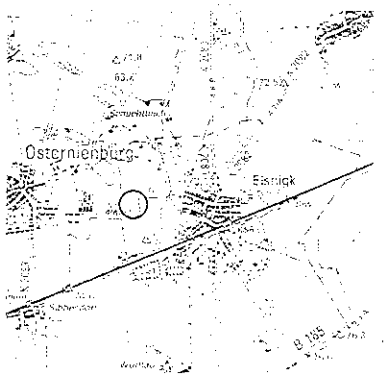

1. Allgemeine Angaben

Lage:	Nördl. Straße n. Osternienburg
NHE/Naturraum:	D 20 / Mosigkauer Heide
Landkreis:	Köthen

2. Vorkommen

Aktuell	Nicht bestätigt	Letztes Nachweisjahr
x		2002

3. Aktueller Bestand

Legende: Häufigkeitsklasse (HK): I = 1-5; II = 6-20; III = 21-50; IV = 51-100; V = > 100 Individuen; Reproduktionsnachweis: Paar = Paarung; Lai = Laich; Lar = Larven; Juv = Juvenes

Häufigkeits-Klasse	Anzahl Rufer	Reproduktions-Nachweis	Bemerkungen
I	5	-	-

4. Lebensraum

Strukturtyp:	A
Biotoptyp:	AN4

	< 1 000 m²	≤ 5 000 m²	> 5 000 m²
Gewässerfläche:		x	

	0-25 %	26-75 %	76-100 %
Vegetation (DG):		x	

	0 %	≤ 50 %	> 50 %
Beschattung:		x	

5. Nutzungen

Nutzungen Gewässer:

Nutzungen Umland: Grünland, Siedlung, Verkehrswege

6. Beeinträchtigung/Gefährdung

Nährstoffeinträge, Hypertrophierung		Fischbesatz/Angeln	
Verlandung, Sukzession	x	Deichbau/Deichsanierung	
Vermüllung, Verfüllen		Bebauung	
Gestörter Wasserhaushalt, Trockenfallen		Zerschneidung von Wanderwegen	
Beschattung; Laubeintrag		Freizeitnutzung (Baden, Campen u.a.)	
Intensivmahd		Isolation	(x)

Weitere Anmerkungen:

7. Schutz

Aktueller Schutzstatus:

NSG [ ] LSG [x] FND [ ] GLB [ ] FFH [ ] §-30-Biotop [x]

Schutzstatus-Vorschlag (Novellierung):

NSG [ ] LSG [ ] FND [x] GLB [x] FFH [ ]

Prioritäre Schutz- und Pflegemaßnahmen/Sonstige Maßnahmen

Unterschutzstellung	x	Uferbepflanzung	
Novellierungsbedarf der Schutzgebietsgrenze		Uferrenaturierung (Profil)	
Ausgliederung von Gewässerschonstreifen		Sicherung von Wanderwegen	
Gewässerschonung bei Mahd		Sicherung der Wasserhaltung	
punktuelle Beseitigung v. Röhricht/Ufervegetation	(x)	Weitere Kartierungen	
Beseitigung/Regulierung von Fischbesatz		Erhöhter Monitoring-Bedarf	xx

Erläuterungen zu Maßnahmen/Nutzungsregelungen:

8. Gesamtbewertung/Bemerkungen

- Kleineres Restvorkommen mit regionaler Bedeutung im Randbereich des Köthener Ackerlandes.

9. Wertgebende Begleitarten Amphibien

-

Bezeichnung:

Mennewitz I

KÖT – 271

Lage

MTBQ	4137-42
GK-R	4498961
GK-H	5745477

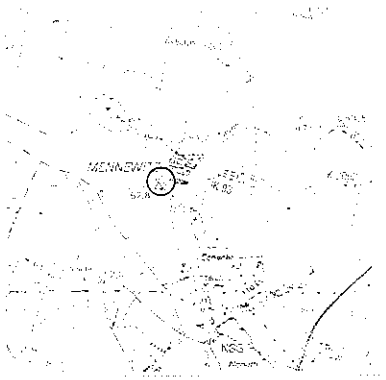

1. Allgemeine Angaben

Lage:	Südwestl. Ortsrand Mennewitz
NHE/Naturraum:	D 10 / Dessauer Elbetal
Landkreis:	Köthen

2. Vorkommen

Aktuell	Nicht bestätigt	Letztes Nachweisjahr
x		2000

3. Aktueller Bestand

Legende: Häufigkeitsklasse (HK): I = 1-5; II = 6-20; III = 21-50; IV = 51-100; V = > 100 Individuen; Reproduktionsnachweis: Paar = Paarung; Lai = Laich; Lar = Larven; Juv = Juvenes

Häufigkeits-klasse	Anzahl Rufer	Reproduktions-Nachweis	Bemerkungen
II	12	-	-

4. Lebensraum

Strukturtyp:	A
Biotoptyp:	AN3

Gewässerfläche:	< 1 000 m²	≤ 5 000 m²	> 5 000 m²
		x	
Vegetation (DG):	0-25 %	26-75 %	76-100 %
		x	
Beschattung:	0 %	≤ 50 %	> 50 %
		x	

5. Nutzungen

Nutzungen Gewässer:	
Nutzungen Umland:	Grünland, Acker, Siedlung

6. Beeinträchtigung/Gefährdung

Nährstoffeinträge, Hypertrophierung		Fischbesatz/Angeln	
Verlandung, Sukzession	(x)	Deichbau/Deichsanierung	
Vermüllung, Verfüllen		Bebauung	
Gestörter Wasserhaushalt, Trockenfallen		Zerschneidung von Wanderwegen	
Beschattung; Laubeintrag		Freizeitnutzung (Baden, Campen u.a.)	
Intensivmahd		Isolation	(x)

Weitere Anmerkungen:

7. Schutz

Aktueller Schutzstatus:

NSG [ ] LSG [x] FND [ ] GLB [ ] FFH [ ] §-30-Biotop [x]

Schutzstatus-Vorschlag (Novellierung):

NSG [ ] LSG [ ] FND [x] GLB [x] FFH [ ]

Prioritäre Schutz- und Pflegemaßnahmen/Sonstige Maßnahmen

Unterschutzstellung	x	Uferbepflanzung	
Novellierungsbedarf der Schutzgebietsgrenze		Uferrenaturierung (Profil)	
Ausgliederung von Gewässerschonstreifen	x	Sicherung von Wanderwegen	
Gewässerschonung bei Mahd		Sicherung der Wasserhaltung	
punktuelle Beseitigung v. Röhricht/Ufervegetation		Weitere Kartierungen	
Beseitigung/Regulierung von Fischbesatz		Erhöhter Monitoring-Bedarf	xx

Erläuterungen zu Maßnahmen/Nutzungsregelungen:

8. Gesamtbewertung/Bemerkungen

- Kleineres Restvorkommen mit regionaler Bedeutung im Randbereich des Köthener Ackerlandes.

9. Wertgebende Begleitarten Amphibien

-

Bezeichnung:

Mennewitz II

KÖT – 270

Lage

MTBQ	4137-42
GK-R	4498796
GK-H	5745814

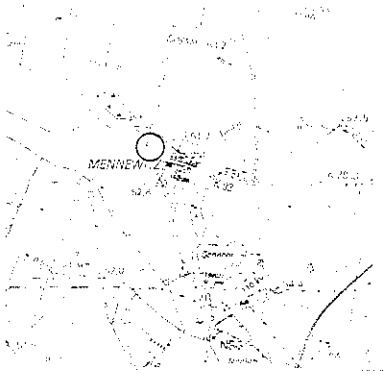

1. Allgemeine Angaben

Lage:	NW Ortsrand Mennewitz
NHE/Naturraum:	D 10 / Dessauer Elbetal
Landkreis:	Köthen

2. Vorkommen

Aktuell	Nicht bestätigt	Letztes Nachweisjahr
x		2000

3. Aktueller Bestand

Legende: Häufigkeitsklasse (HK): I = 1-5; II = 6-20; III = 21-50; IV = 51-100; V = > 100 Individuen; Reproduktionsnachweis: Paar = Paarung; Lai = Laich; Lar = Larven; Juv = Juvenes

Häufigkeits-klasse	Anzahl Rufer	Reproduktions-Nachweis	Bemerkungen
I	5	-	-

4. Lebensraum

Strukturtyp:	C
Biotoptyp:	AN3

Gewässerfläche:	< 1 000 m²	≤ 5 000 m²	> 5 000 m²
		x	
Vegetation (DG):	0-25 %	26-75 %	76-100 %
		x	
Beschattung:	0 %	≤ 50 %	> 50 %
		x	

5. Nutzungen

Nutzungen Gewässer:

Nutzungen Umland: Grünland, Acker, Brache, Siedlung

6. Beeinträchtigung/Gefährdung

Nährstoffeinträge, Hypertrophierung		Fischbesatz/Angeln	
Verlandung, Sukzession	x	Deichbau/Deichsanierung	
Vermüllung, Verfüllen		Bebauung	
Gestörter Wasserhaushalt, Trockenfallen		Zerschneidung von Wanderwegen	
Beschattung; Laubeintrag		Freizeitnutzung (Baden, Campen u.a.)	
Intensivmahd		Isolation	(x)

Weitere Anmerkungen:

7. Schutz

Aktueller Schutzstatus:

NSG [ ] LSG [ ] FND [ ] GLB [ ] FFH [ ] §-30-Biotop [x]

Schutzstatus-Vorschlag (Novellierung):

NSG [ ] LSG [ ] FND [x] GLB [x] FFH [ ]

- Naturschutzrechtliche Sicherung zusammen mit südlicheren Vorkommen (KÖT – 271)

Prioritäre Schutz- und Pflegemaßnahmen/Sonstige Maßnahmen

Unterschutzstellung	x	Uferbepflanzung	
Novellierungsbedarf der Schutzgebietsgrenze		Uferrenaturierung (Profil)	
Ausgliederung von Gewässerschonstreifen	x	Sicherung von Wanderwegen	
Gewässerschonung bei Mahd		Sicherung der Wasserhaltung	
punktuelle Beseitigung v. Röhricht/Ufervegetation		Weitere Kartierungen	
Beseitigung/Regulierung von Fischbesatz		Erhöhter Monitoring-Bedarf	xx

Erläuterungen zu Maßnahmen/Nutzungsregelungen:

8. Gesamtbewertung/Bemerkungen

- Kleineres Restvorkommen mit regionaler Bedeutung im Randbereich des Köthener Ackerlandes.

9. Wertgebende Begleitarten Amphibien

-

Bezeichnung:

Wulfener Bruch

KÖT – 125

Lage

MTBQ	4137-41
GK-R	4496580
GK-H	5745153

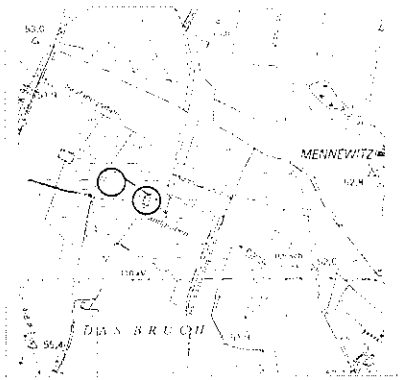

1. Allgemeine Angaben

Lage:	2,5 km nordöstl. Wulfen
NHE/Naturraum:	D 10 / Dessauer Elbetal
Landkreis:	Köthen

2. Vorkommen

Aktuell	Nicht bestätigt	Letztes Nachweisjahr
x		2002

3. Aktueller Bestand

Legende: Häufigkeitsklasse (HK): I = 1-5; II = 6-20; III = 21-50; IV = 51-100; V = > 100 Individuen; Reproduktionsnachweis: Paar = Paarung; Lai = Laich; Lar = Larven; Juv = Juvenes

Häufigkeits-klasse	Anzahl Rufer	Reproduktions-Nachweis	Bemerkungen
II	8	-	-

4. Lebensraum

Strukturtyp:	A / B
Biotoptyp:	AN4/FN4

Gewässerfläche:	< 1 000 m²	≤ 5 000 m²	> 5 000 m²
		x	
Vegetation (DG):	0-25 %	26-75 %	76-100 %
			x
Beschattung:	0 %	≤ 50 %	> 50 %
	x	x	

5. Nutzungen

Nutzungen Gewässer:	
Nutzungen Umland:	Grünland, Mahd-Grünland, Brache

6. Beeinträchtigung/Gefährdung

Nährstoffeinträge, Hypertrophierung		Fischbesatz/Angeln	
Verlandung, Sukzession	x	Deichbau/Deichsanierung	
Vermüllung, Verfüllen		Bebauung	
Gestörter Wasserhaushalt, Trockenfallen	x	Zerschneidung von Wanderwegen	
Beschattung; Laubeintrag		Freizeitnutzung (Baden, Campen u.a.)	
Intensivmahd		Isolation	(x)

Weitere Anmerkungen:

- Alter Stauteich stark verschilft (Foto), wenige Rufer in Restwasserzonen.
- Östliches Seggenried ebenfalls ohne freie Wasserfläche, wenige Rufer.

7. Schutz

Aktueller Schutzstatus:

NSG [x] LSG [x] FND [ ] GLB [ ] FFH [x] §-30-Biotop [x]

Schutzstatus-Vorschlag (Novellierung):

NSG [ ] LSG [ ] FND [ ] GLB [ ] FFH [ ]

Prioritäre Schutz- und Pflegemaßnahmen/Sonstige Maßnahmen

Unterschutzstellung		Uferbepflanzung	
Novellierungsbedarf der Schutzgebietsgrenze		Uferrenaturierung (Profil)	
Ausgliederung von Gewässerschonstreifen		Sicherung von Wanderwegen	
Gewässerschonung bei Mahd		Sicherung der Wasserhaltung	xx
punktuelle Beseitigung v. Röhricht/Ufervegetation		Weitere Kartierungen	
Beseitigung/Regulierung von Fischbesatz		Erhöhter Monitoring-Bedarf	xx

Erläuterungen zu Maßnahmen/Nutzungsregelungen:

- Gebietswasserhaushalt ist dringend zu prüfen und ggf. zu optimieren (Abflussverzögerung!)
- Teilweise Entkrautung / Schilfmahd im alten Stauteich dringend notwendig.
- Auf östlicher Fläche (Seggenried/Nasswiese) ist die Anlage kleinerer Tümpel zu erwägen, hier aber Abgleich mit Belangen des Wiesenbrüterschutzes erforderlich!

8. Gesamtbewertung/Bemerkungen

- Kleineres Restvorkommen mit sehr hoher regionaler Bedeutung im Randbereich des Köthener Ackerlandes.

9. Wertgebende Begleitarten Amphibien

Knoblauchkröte (*Pelobates fuscus*)

Bezeichnung:

Diebzig – Strudellöcher

KÖT – 126

Lage

MTBQ	4137-23
GK-R	4494466
GK-H	5746764

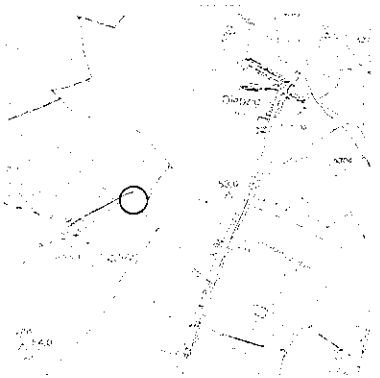

1. Allgemeine Angaben

Lage:	2 km südwestl. Diebzig
NHE/Naturraum:	D 10 / Dessauer Elbetal
Landkreis:	Köthen

2. Vorkommen

Aktuell	Nicht bestätigt	Letztes Nachweisjahr
	x	1999

3. Aktueller Bestand

Legende: Häufigkeitsklasse (HK): I = 1-5; II = 6-20; III = 21-50; IV = 51-100; V = > 100 Individuen; Reproduktionsnachweis: Paar = Paarung; Lai = Laich; Lar = Larven; Juv = Juvenes

Häufigkeits-klasse	Anzahl Rufer	Reproduktions-Nachweis	Bemerkungen
-	-	-	- Kleines aktuelles Vorkommen möglich

4. Lebensraum

Strukturtyp:	A
Biotoptyp:	AN3

	< 1 000 m²	≤ 5 000 m²	> 5 000 m²
Gewässerfläche:	x		

	0-25 %	26-75 %	76-100 %
Vegetation (DG):	x		x

	0 %	≤ 50 %	> 50 %
Beschattung:		x	

5. Nutzungen

Nutzungen Gewässer:

Nutzungen Umland: Mahd-Grünland, Brache, Gehölze

Forschungsprojekt Artenhilfsprogramm
Rotbauchunke Sachsen-Anhalt

ANHANG
Flächensteckbriefe

6. Beeinträchtigung/Gefährdung

Nährstoffeinträge, Hypertrophierung		Fischbesatz/Angeln	
Verlandung, Sukzession	(x)	Deichbau/Deichsanierung	
Vermüllung, Verfüllen		Bebauung	
Gestörter Wasserhaushalt, Trockenfallen		Zerschneidung von Wanderwegen	
Beschattung; Laubeintrag		Freizeitnutzung (Baden, Campen u.a.)	
Intensivmahd		Isolation	(x)

Weitere Anmerkungen:

- Allgemein suboptimale Gewässerstrukturen, fehlende Flachwasserzonen.

7. Schutz

Aktueller Schutzstatus:

NSG [ ] LSG [ ] ND [x] GLB [ ] FFH [ ] §-30-Biotop [x]

Schutzstatus-Vorschlag (Novellierung):

NSG [x] LSG [ ] FND [ ] GLB [ ] FFH [ ]

- Ausweisung der geplanten Erweiterung des NSG „Wulfener Bruchwiesen".

Prioritäre Schutz- und Pflegemaßnahmen/Sonstige Maßnahmen

Unterschutzstellung	x	Uferbepflanzung	
Novellierungsbedarf der Schutzgebietsgrenze		Uferrenaturierung (Profil)	
Ausgliederung von Gewässerschonstreifen		Sicherung von Wanderwegen	
Gewässerschonung bei Mahd		Sicherung der Wasserhaltung	x
punktuelle Beseitigung v. Röhricht/Ufervegetation		Weitere Kartierungen	x
Beseitigung/Regulierung von Fischbesatz		Erhöhter Monitoring-Bedarf	xx

Erläuterungen zu Maßnahmen/Nutzungsregelungen:

8. Gesamtbewertung/Bemerkungen

- Möglicherweise kleines Restvorkommen am Rande der Nachweisgrenze, in dem Fall mit hoher regionaler Bedeutung im Randbereich des Köthener Ackerlandes.

9. Wertgebende Begleitarten Amphibien

Knoblauchkröte	(*Pelobates fuscus*)
Laubfrosch	(*Hyla arborea*)
Moorfrosch	(*Rana arvalis*)

Bezeichnung:

Saaletal zwischen Calbe und Trabitz SBK – 583

Lage

MTBQ	4036-44
GK-R	4487215
GK-H	5752574



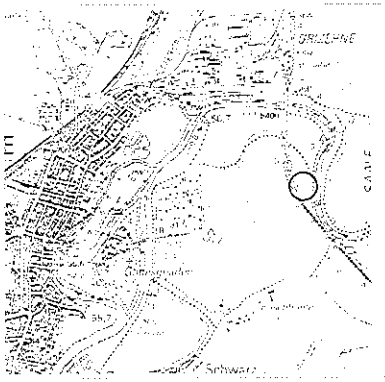

1. Allgemeine Angaben

Lage:	2 km östl. Calbe (Saale)
NHE/Naturraum:	D 10 / Unteres Saaletal
Landkreis:	Schönebeck

2. Vorkommen

Aktuell	Nicht bestätigt	Letztes Nachweisjahr
x		2002

3. Aktueller Bestand

Legende: Häufigkeitsklasse (HK): I = 1-5; II = 6-20; III = 21-50; IV = 51-100; V = > 100 Individuen; Reproduktionsnachweis: Paar = Paarung; Lai = Laich; Lar = Larven; Juv = Juvenes

Häufigkeits-klasse	Anzahl Rufer	Reproduktions-Nachweis	Bemerkungen
II	10	-	-

4. Lebensraum

Strukturtyp:	B
Biotoptyp:	AA2

	< 1 000 m²	≤ 5 000 m²	> 5 000 m²
Gewässerfläche:		x	

	0-25 %	26-75 %	76-100 %
Vegetation (DG):		x	x

	0 %	≤ 50 %	> 50 %
Beschattung:	x		

5. Nutzungen

Nutzungen Gewässer:	
Nutzungen Umland:	Saale-Deich, Bahnlinie

6. Beeinträchtigung/Gefährdung

Nährstoffeinträge, Hypertrophierung		Fischbesatz/Angeln	
Verlandung, Sukzession	(x)	Deichbau/Deichsanierung	
Vermüllung, Verfüllen		Bebauung	
Gestörter Wasserhaushalt, Trockenfallen	(x)	Zerschneidung von Wanderwegen	
Beschattung; Laubeintrag		Freizeitnutzung (Baden, Campen u.a.)	
Intensivmahd		Isolation	

Weitere Anmerkungen:

- Möglicherweise unzureichender Wasserrückhalt im Jahresverlauf, Gefahr vorzeitiger Austrocknung.

7. Schutz

Aktueller Schutzstatus:

NSG [ ] LSG [ ] FND [ ] GLB [ ] FFH [ ] §-30-Biotop [x]

Schutzstatus-Vorschlag (Novellierung):

NSG [(x)] LSG [ ] FND [ ] GLB [ ] FFH [x]

- Erweiterung des FFH-Gebietes DE4037303 „Saaleaue bei Groß-Rosenburg".

Prioritäre Schutz- und Pflegemaßnahmen/Sonstige Maßnahmen

Unterschutzstellung	xx	Uferbepflanzung	
Novellierungsbedarf der Schutzgebietsgrenze	x[1]	Uferrenaturierung (Profil)	
Ausgliederung von Gewässerschonstreifen		Sicherung von Wanderwegen	
Gewässerschonung bei Mahd		Sicherung der Wasserhaltung	xx
punktuelle Beseitigung v. Röhricht/Ufervegetation		Weitere Kartierungen	
Beseitigung/Regulierung von Fischbesatz		Erhöhter Monitoring-Bedarf	x

Erläuterungen zu Maßnahmen/Nutzungsregelungen:

- [1] betrifft FFH-Gebiet DE4037303 „Saaleaue bei Groß-Rosenburg";
- Sicherstellung der regelmäßigen Überflutung über vorhandenen Siel des Saaledeiches, Gewährleistung einer ausreichenden Wasserrückhaltung!

8. Gesamtbewertung/Bemerkungen

- Eines der bedeutendsten Vorkommen im Naturraum Unteres Saaletal.

9. Wertgebende Begleitarten Amphibien

-

Bezeichnung:

Calbe – Gottesgnaden

SBK – 584

Lage

MTBQ	4036-43
GK-R	4485448
GK-H	5752111

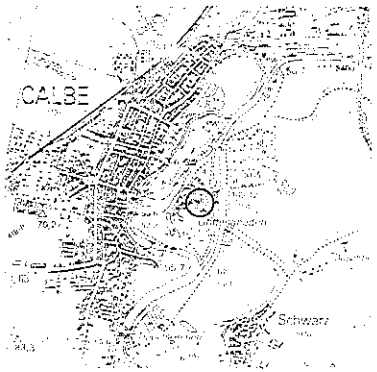

1. Allgemeine Angaben

Lage:	Weiher an der Kirche
NHE/Naturraum:	D 10 / Unteres Saaletal
Landkreis:	Schönebeck

2. Vorkommen

Aktuell	Nicht bestätigt	Letztes Nachweisjahr
x		2002

3. Aktueller Bestand

Legende: Häufigkeitsklasse (HK): I = 1-5; II = 6-20; III = 21-50; IV = 51-100; V = > 100 Individuen; Reproduktionsnachweis: Paar = Paarung; Lai = Laich; Lar = Larven; Juv = Juvenes

Häufigkeits-klasse	Anzahl Rufer	Reproduktions-Nachweis	Bemerkungen
II	20	Lai	-

4. Lebensraum

Strukturtyp:	C
Biotoptyp:	AN3

Gewässerfläche:	< 1 000 m²	≤ 5 000 m²	> 5 000 m²
	x		
Vegetation (DG):	0-25 %	26-75 %	76-100 %
	x		
Beschattung:	0 %	≤ 50 %	> 50 %
		x	

5. Nutzungen

Nutzungen Gewässer:	Fischbesatz ?
Nutzungen Umland:	Siedlung, Streuobst, Grünland

6. Beeinträchtigung/Gefährdung

Nährstoffeinträge, Hypertrophierung	x	Fischbesatz/Angeln	x?
Verlandung, Sukzession		Deichbau/Deichsanierung	
Vermüllung, Verfüllen		Bebauung	
Gestörter Wasserhaushalt, Trockenfallen		Zerschneidung von Wanderwegen	
Beschattung; Laubeintrag		Freizeitnutzung (Baden, Campen u.a.)	
Intensivmahd		Isolation	

Weitere Anmerkungen:

7. Schutz

Aktueller Schutzstatus:

NSG [ ] LSG [ ] FND [ ] GLB [ ] FFH [ ] §-30-Biotop [x]

Schutzstatus-Vorschlag (Novellierung):

NSG [(x)] LSG [ ] FND [ ] GLB [ ] FFH [x]

- Erweiterung des FFH-Gebietes DE4037303 „Saaleaue bei Groß-Rosenburg".

Prioritäre Schutz- und Pflegemaßnahmen/Sonstige Maßnahmen

Unterschutzstellung	xx	Uferbepflanzung	
Novellierungsbedarf der Schutzgebietsgrenze	x[1]	Uferrenaturierung (Profil)	
Ausgliederung von Gewässerschonstreifen	x	Sicherung von Wanderwegen	
Gewässerschonung bei Mahd	x	Sicherung der Wasserhaltung	
punktuelle Beseitigung v. Röhricht/Ufervegetation		Weitere Kartierungen	
Beseitigung/Regulierung von Fischbesatz		Erhöhter Monitoring-Bedarf	x

Erläuterungen zu Maßnahmen/Nutzungsregelungen:

- [1] betrifft FFH-Gebiet DE4037303 „Saaleaue bei Groß-Rosenburg";

8. Gesamtbewertung/Bemerkungen

- Eines der bedeutendsten Vorkommen im Naturraum Unteres Saaletal.

9. Wertgebende Begleitarten Amphibien

-

Bezeichnung:

Calbe – Gribehner Teiche

SBK – 582

Lage

MTBQ	4036-43
GK-R	4485131
GK-H	5754234

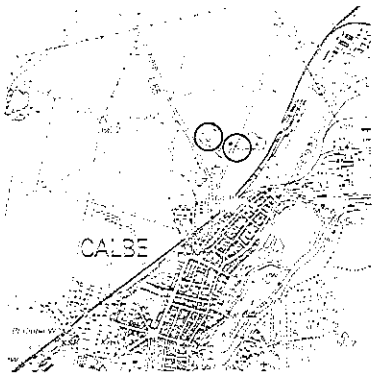

1. Allgemeine Angaben

Lage:	Nördl. Ortsausgang Calbe
NHE/Naturraum:	D 10 / Magdeburger Börde
Landkreis:	Schönebeck

2. Vorkommen

Aktuell	Nicht bestätigt	Letztes Nachweisjahr
x		2002

3. Aktueller Bestand

Legende: Häufigkeitsklasse (HK): I = 1-5; II = 6-20; III = 21-50; IV = 51-100; V = > 100 Individuen; Reproduktionsnachweis: Paar = Paarung; Lai = Laich; Lar = Larven; Juv = Juvenes

Häufigkeits-klasse	Anzahl Rufer	Reproduktions-Nachweis	Bemerkungen
II	15	Lai	-

4. Lebensraum

Strukturtyp:	B
Biotoptyp:	AA1

	< 1 000 m²	≤ 5 000 m²	> 5 000 m²
Gewässerfläche:	x	x	

	0-25 %	26-75 %	76-100 %
Vegetation (DG):		x	

	0 %	≤ 50 %	> 50 %
Beschattung:		x	

5. Nutzungen

Nutzungen Gewässer:	Angelgewässer
Nutzungen Umland:	Acker, Verkehrswege

6. Beeinträchtigung/Gefährdung

Nährstoffeinträge, Hypertrophierung	x	Fischbesatz/Angeln	xx
Verlandung, Sukzession	(x)	Deichbau/Deichsanierung	
Vermüllung, Verfüllen		Bebauung	
Gestörter Wasserhaushalt, Trockenfallen		Zerschneidung von Wanderwegen	
Beschattung; Laubeintrag		Freizeitnutzung (Baden, Campen u.a.)	(x)
Intensivmahd		Isolation	

Weitere Anmerkungen:

7. Schutz

Aktueller Schutzstatus:

NSG [ ] LSG [ ] FND [ ] GLB [ ] FFH [ ] §-30-Biotop [x]

Schutzstatus-Vorschlag (Novellierung):

NSG [x] LSG [ ] FND [ ] GLB [ ] FFH [x]

- Erweiterung des FFH-Gebietes DE4037303 „Saaleaue bei Groß-Rosenburg" oder Nachmeldung eines eigenen FFH-Gebietes am Südrand der Magdeburger Börde;
- Ausweisung eines NSG „Gribehner Teiche" prüfen.

Prioritäre Schutz- und Pflegemaßnahmen/Sonstige Maßnahmen

Unterschutzstellung	xx	Uferbepflanzung	
Novellierungsbedarf der Schutzgebietsgrenze	x[1]	Uferrenaturierung (Profil)	
Ausgliederung von Gewässerschonstreifen	x	Sicherung von Wanderwegen	
Gewässerschonung bei Mahd		Sicherung der Wasserhaltung	
punktuelle Beseitigung v. Röhricht/Ufervegetation		Weitere Kartierungen	
Beseitigung/Regulierung von Fischbesatz	x	Erhöhter Monitoring-Bedarf	x

Erläuterungen zu Maßnahmen/Nutzungsregelungen:

- [1] betrifft ggf. FFH-Gebiet DE4037303 „Saaleaue bei Groß-Rosenburg" (siehe oben);
- Schutzverträgliche Regelung der Angelnutzung erforderlich;
- Langfristig kann sich punktuell die Zurückdrängung von Schilf zum Erhalt kleinerer freier Wasserflächen erforderlich machen.

8. Gesamtbewertung/Bemerkungen

- Eines der bedeutendsten Vorkommen am Südrand der Magdeburger Börde im Übergang zum Unteren Saaletal.

9. Wertgebende Begleitarten Amphibien

Knoblauchkröte	(*Pelobates fuscus*)
Moorfrosch	(*Rana arvalis*)

Bezeichnung:

Calbe – Zenser Teich

SBK – 485

Lage

MTBQ	4036-41
GK-R	4482967
GK-H	5754870

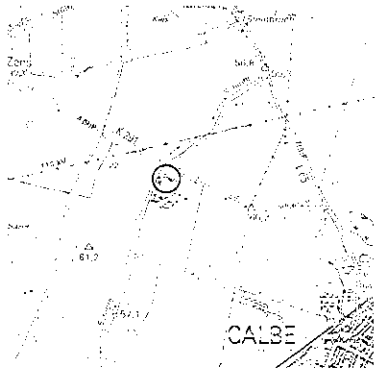

1. Allgemeine Angaben

Lage:	2,5 km NW Calbe (Saale)
NHE/Naturraum:	D 20 / Magdeburger Börde
Landkreis:	Schönebeck

2. Vorkommen

Aktuell	Nicht bestätigt	Letztes Nachweisjahr
x		2000

3. Aktueller Bestand

Legende: Häufigkeitsklasse (HK): I = 1-5; II = 6-20; III = 21-50; IV = 51-100; V = > 100 Individuen; Reproduktionsnachweis: Paar = Paarung; Lai = Laich; Lar = Larven; Juv = Juvenes

Häufigkeits-klasse	Anzahl Rufer	Reproduktions-Nachweis	Bemerkungen
I	3	-	-

4. Lebensraum

Strukturtyp:	D
Biotoptyp:	AN3

	< 1 000 m²	≤ 5 000 m²	> 5 000 m²
Gewässerfläche:	x	x	

	0-25 %	26-75 %	76-100 %
Vegetation (DG):	x		

	0 %	≤ 50 %	> 50 %
Beschattung:		x	

5. Nutzungen

Nutzungen Gewässer:	Angelgewässer (Zenser Teich), Weiher in Gartenanlage (Foto) ohne Nutzung
Nutzungen Umland:	Acker, Gartenanlage

6. Beeinträchtigung/Gefährdung

Nährstoffeinträge, Hypertrophierung	x	Fischbesatz/Angeln	x
Verlandung, Sukzession	xx [1]	Deichbau/Deichsanierung	
Vermüllung, Verfüllen		Bebauung	
Gestörter Wasserhaushalt, Trockenfallen		Zerschneidung von Wanderwegen	
Beschattung; Laubeintrag	xx [1]	Freizeitnutzung (Baden, Campen u.a.)	(x)
Intensivmahd		Isolation	

Weitere Anmerkungen:

- [1] betrifft kleinen Weiher in Gartenanlage (Foto)

7. Schutz

Aktueller Schutzstatus:

NSG [ ] LSG [ ] FND [ ] GLB [ ] FFH [ ] §-30-Biotop [x]

Schutzstatus-Vorschlag (Novellierung):

NSG [ ] LSG [ ] FND [(x)] GLB [(x)] FFH [ ]

Prioritäre Schutz- und Pflegemaßnahmen/Sonstige Maßnahmen

Unterschutzstellung	(x)	Uferbepflanzung	
Novellierungsbedarf der Schutzgebietsgrenze		Uferrenaturierung (Profil)	
Ausgliederung von Gewässerschonstreifen		Sicherung von Wanderwegen	
Gewässerschonung bei Mahd		Sicherung der Wasserhaltung	
punktuelle Beseitigung v. Röhricht/Ufervegetation		Weitere Kartierungen	
Beseitigung/Regulierung von Fischbesatz	x [1]	Erhöhter Monitoring-Bedarf	x

Erläuterungen zu Maßnahmen/Nutzungsregelungen:

- [1] betrifft Zenser Teich;
- schutzverträgliche Regelung der Angelnutzung erforderlich;
- teilweise Freistellung des kleinen Weihers in der Gartenanlage dringend erforderlich.

8. Gesamtbewertung/Bemerkungen

- Kleineres, stark gefährdetes Randvorkommen am Südrand der Magdeburger Börde im Übergang zum Unteren Saaletal.

9. Wertgebende Begleitarten Amphibien

-

Bezeichnung:

Eggersdorfer Teiche

SBK – 440

Lage

MTBQ	4036-13
GK-R	4478466
GK-H	5759421

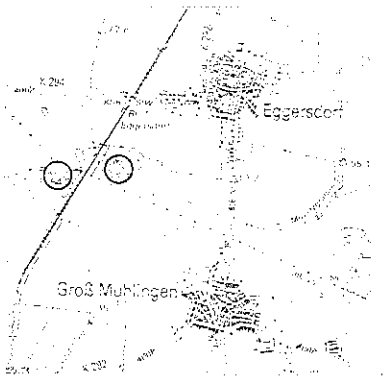

1. Allgemeine Angaben

Lage:	1,5 km südwestl. Eggersdorf
NHE/Naturraum:	D 20 / Magdeburger Börde
Landkreis:	Schönebeck

2. Vorkommen

Aktuell	Nicht bestätigt	Letztes Nachweisjahr
	x	1996

3. Aktueller Bestand

Legende: Häufigkeitsklasse (HK): I = 1-5; II = 6-20; III = 21-50; IV = 51-100; V = > 100 Individuen; Reproduktionsnachweis: Paar = Paarung; Lai = Laich; Lar = Larven; Juv = Juvenes

Häufigkeits-klasse	Anzahl Rufer	Reproduktions-Nachweis	Bemerkungen
-	-	-	- Aktuelles Vorkommen möglich

4. Lebensraum

Strukturtyp:	D	**Gewässerfläche:**	< 1 000 m²	≤ 5 000 m²	> 5 000 m²
					x
Biotoptyp:	AA1	**Vegetation (DG):**	0-25 %	26-75 %	76-100 %
			x		
		Beschattung:	0 %	≤ 50 %	> 50 %
				x	

5. Nutzungen

Nutzungen Gewässer:	Angelgewässer
Nutzungen Umland:	Acker, Bahnlinie

6. Beeinträchtigung/Gefährdung

Nährstoffeinträge, Hypertrophierung	x	Fischbesatz/Angeln	x
Verlandung, Sukzession	x	Deichbau/Deichsanierung	
Vermüllung, Verfüllen		Bebauung	
Gestörter Wasserhaushalt, Trockenfallen		Zerschneidung von Wanderwegen	
Beschattung; Laubeintrag		Freizeitnutzung (Baden, Campen u.a.)	x
Intensivmahd		Isolation	

Weitere Anmerkungen:

7. Schutz

Aktueller Schutzstatus:

NSG [ ] LSG [ ] FND [ ] GLB [ ] FFH [ ] §-30-Biotop [x]

Schutzstatus-Vorschlag (Novellierung):

NSG [ ] LSG [ ] FND [ ] GLB [x] FFH [ ]

Prioritäre Schutz- und Pflegemaßnahmen/Sonstige Maßnahmen

Unterschutzstellung	x	Uferbepflanzung	
Novellierungsbedarf der Schutzgebietsgrenze		Uferrenaturierung (Profil)	
Ausgliederung von Gewässerschonstreifen		Sicherung von Wanderwegen	
Gewässerschonung bei Mahd		Sicherung der Wasserhaltung	
punktuelle Beseitigung v. Röhricht/Ufervegetation		Weitere Kartierungen	
Beseitigung/Regulierung von Fischbesatz	x[1]	Erhöhter Monitoring-Bedarf	x

Erläuterungen zu Maßnahmen/Nutzungsregelungen:

- Schutzverträgliche Regelung der Angelnutzung erforderlich; [1] betrifft v.a. Teiche östlich der Bahnlinie.

8. Gesamtbewertung/Bemerkungen

- Möglicherweise kleineres, stark gefährdetes Randvorkommen am Südrand der Magdeburger Börde.

9. Wertgebende Begleitarten Amphibien

-

Bezeichnung:

Elbenau – Alte Fähre

SBK – 131

Lage

MTBQ	3936-41
GK-R	4485455
GK-H	5767363

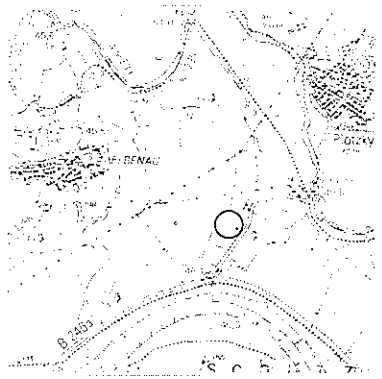

1. Allgemeine Angaben

Lage:	1,7 km östl. Elbenau
NHE/Naturraum:	D 10 / Dessauer Elbetal
Landkreis:	Schönebeck

2. Vorkommen

Aktuell	Nicht bestätigt	Letztes Nachweisjahr
x		2000

3. Aktueller Bestand

Legende: Häufigkeitsklasse (HK): I = 1-5; II = 6-20; III = 21-50; IV = 51-100; V = > 100 Individuen; Reproduktionsnachweis: Paar = Paarung; Lai = Laich; Lar = Larven; Juv = Juvenes

Häufigkeits-klasse	Anzahl Rufer	Reproduktions-Nachweis	Bemerkungen
I	5	-	-

4. Lebensraum

Strukturtyp:	E
Biotoptyp:	FA1

	< 1 000 m²	≤ 5 000 m²	> 5 000 m²
Gewässerfläche:			x

	0-25 %	26-75 %	76-100 %
Vegetation (DG):			x

	0 %	≤ 50 %	> 50 %
Beschattung:		x	

5. Nutzungen

Nutzungen Gewässer:

Nutzungen Umland: Acker, Straße

6. Beeinträchtigung/Gefährdung

Nährstoffeinträge, Hypertrophierung		Fischbesatz/Angeln	
Verlandung, Sukzession	x	Deichbau/Deichsanierung	
Vermüllung, Verfüllen	x	Bebauung	(x)
Gestörter Wasserhaushalt, Trockenfallen		Zerschneidung von Wanderwegen	
Beschattung; Laubeintrag	x	Freizeitnutzung (Baden, Campen u.a.)	x
Intensivmahd		Isolation	x?

Weitere Anmerkungen:

7. Schutz

Aktueller Schutzstatus:

NSG [ ] LSG [x] FND [ ] GLB [ ] FFH [ ] §-30-Biotop [x]

Schutzstatus-Vorschlag (Novellierung):

NSG [ ] LSG [ ] FND [x] GLB [x] FFH [ ]

Prioritäre Schutz- und Pflegemaßnahmen/Sonstige Maßnahmen

Unterschutzstellung	x	Uferbepflanzung	
Novellierungsbedarf der Schutzgebietsgrenze		Uferrenaturierung (Profil)	
Ausgliederung von Gewässerschonstreifen		Sicherung von Wanderwegen	
Gewässerschonung bei Mahd		Sicherung der Wasserhaltung	
punktuelle Beseitigung v. Röhricht/Ufervegetation	x	Weitere Kartierungen	
Beseitigung/Regulierung von Fischbesatz		Erhöhter Monitoring-Bedarf	x

Erläuterungen zu Maßnahmen/Nutzungsregelungen:

- Partielle Zurückdrängung des Schilfs mittelfristig erforderlich, ggf. auch Gehölzrückschnitt.

8. Gesamtbewertung/Bemerkungen

- Kleineres, stark gefährdetes und ± isoliertes Restvorkommen im Elbetal bei Schönebeck.

9. Wertgebende Begleitarten Amphibien

Knoblauchkröte	(*Pelobates fuscus*)
Moorfrosch	(*Rana arvalis*)

Bezeichnung:

Magdeburg – Cracauer Anger MD – 589

Lage

MTBQ	3836-31
GK-R	4478713
GK-H	5778409

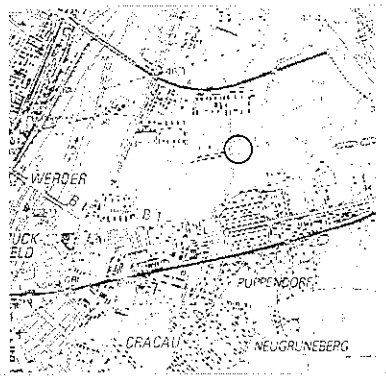

1. Allgemeine Angaben

Lage:	MD, östlich Cracauer Anger
NHE/Naturraum:	D 10 / Dessauer Elbetal
Landkreis:	Stadt Magdeburg

2. Vorkommen

Aktuell	Nicht bestätigt	Letztes Nachweisjahr
x		2002

3. Aktueller Bestand

Legende: Häufigkeitsklasse (HK): I = 1-5; II = 6-20; III = 21-50; IV = 51-100; V = > 100 Individuen; Reproduktionsnachweis: Paar = Paarung; Lai = Laich; Lar = Larven; Juv = Juvenes

Häufigkeits-klasse	Anzahl Rufer	Reproduktions-Nachweis	Bemerkungen
I	3	-	-

4. Lebensraum

Strukturtyp:	C
Biotoptyp:	FN4

	< 1 000 m²	≤ 5 000 m²	> 5 000 m²
Gewässerfläche:	x		

	0-25 %	26-75 %	76-100 %
Vegetation (DG):		x	

	0 %	≤ 50 %	> 50 %
Beschattung:		x	

5. Nutzungen

Nutzungen Gewässer:	
Nutzungen Umland:	Grünland, Laubwald, Siedlung

6. Beeinträchtigung/Gefährdung

Nährstoffeinträge, Hypertrophierung		Fischbesatz/Angeln	
Verlandung, Sukzession	x	Deichbau/Deichsanierung	
Vermüllung, Verfüllen		Bebauung	
Gestörter Wasserhaushalt, Trockenfallen	(x)	Zerschneidung von Wanderwegen	
Beschattung; Laubeintrag	x	Freizeitnutzung (Baden, Campen u.a.)	
Intensivmahd		Isolation	x?

Weitere Anmerkungen:

7. Schutz

Aktueller Schutzstatus:

NSG [ ] LSG [ ] FND [ ] GLB [ ] FFH [x] §-30-Biotop [x]

Schutzstatus-Vorschlag (Novellierung):

NSG [ ] LSG [ ] FND [(x)] GLB [(x)] FFH [ ]

Prioritäre Schutz- und Pflegemaßnahmen/Sonstige Maßnahmen

Unterschutzstellung	(x)	Uferbepflanzung	
Novellierungsbedarf der Schutzgebietsgrenze		Uferrenaturierung (Profil)	
Ausgliederung von Gewässerschonstreifen		Sicherung von Wanderwegen	
Gewässerschonung bei Mahd		Sicherung der Wasserhaltung	x
punktuelle Beseitigung v. Röhricht/Ufervegetation	x	Weitere Kartierungen	
Beseitigung/Regulierung von Fischbesatz		Erhöhter Monitoring-Bedarf	x

Erläuterungen zu Maßnahmen/Nutzungsregelungen:

- Partielle Zurückdrängung des Schilfs und Gehölzrückschnitt mittelfristig erforderlich.

8. Gesamtbewertung/Bemerkungen

- Kleineres, stark gefährdetes und ± isoliertes Restvorkommen im Elbetal bei Magdeburg.

9. Wertgebende Begleitarten Amphibien

-

Bezeichnung:

Hohenwarthe – Taufwiesenberge JL – 585

Lage

MTBQ	3736-32
GK-R	4481788
GK-H	5789895

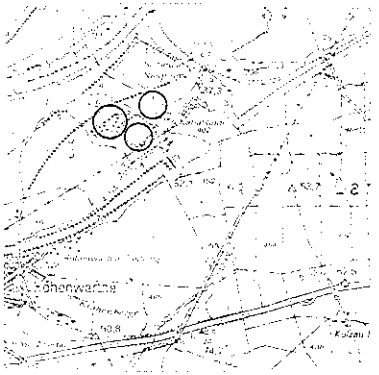

1. Allgemeine Angaben

Lage:	2 km nordöstl. Hohenwarthe
NHE/Naturraum:	D 09 / Burger Vorfläming
Landkreis:	Jerichower Land

2. Vorkommen

Aktuell	Nicht bestätigt	Letztes Nachweisjahr
x		2002

3. Aktueller Bestand

Legende: Häufigkeitsklasse (HK): I = 1-5; II = 6-20; III = 21-50; IV = 51-100; V = > 100 Individuen; Reproduktionsnachweis: Paar = Paarung; Lai = Laich; Lar = Larven; Juv = Juvenes

Häufigkeits-klasse	Anzahl Rufer	Reproduktions-Nachweis	Bemerkungen
IV	75	Lar	-

4. Lebensraum

Strukturtyp:	D
Biotoptyp:	AA2

Gewässerfläche:	< 1 000 m²	≤ 5 000 m²	> 5 000 m²
		x	
Vegetation (DG):	0-25 %	26-75 %	76-100 %
		x	
Beschattung:	0 %	≤ 50 %	> 50 %
		x	

5. Nutzungen

Nutzungen Gewässer:	illegale Badegewässer, Angeln
Nutzungen Umland:	Kiefernforst, Grünland, Siedlung

6. Beeinträchtigung/Gefährdung

Nährstoffeinträge, Hypertrophierung		Fischbesatz/Angeln	(x)
Verlandung, Sukzession	(x)	Deichbau/Deichsanierung	
Vermüllung, Verfüllen		Bebauung	
Gestörter Wasserhaushalt, Trockenfallen		Zerschneidung von Wanderwegen	
Beschattung; Laubeintrag		Freizeitnutzung (Baden, Campen u.a.)	x
Intensivmahd		Isolation	x?

Weitere Anmerkungen:

7. Schutz

Aktueller Schutzstatus:

NSG [x] LSG [x] FND [ ] GLB [ ] FFH [x] §-30-Biotop [x]

- z.T. im NSG „Taufwiesenberge", z.T. im FFH-Gebiet „Elbaue südlich Rogätz mit Ohremündung" (nordwestliche Gewässer).

Schutzstatus-Vorschlag (Novellierung):

NSG [x] LSG [ ] FND [ ] GLB [ ] FFH [x]

- Erweiterung des NSG und des FFH-Gebietes nach Südosten (weitere Abgrabungsgewässer mit aktuellen Vorkommen) wird vorgeschlagen.

Prioritäre Schutz- und Pflegemaßnahmen/Sonstige Maßnahmen

Unterschutzstellung		Uferbepflanzung	
Novellierungsbedarf der Schutzgebietsgrenze	x	Uferrenaturierung (Profil)	
Ausgliederung von Gewässerschonstreifen		Sicherung von Wanderwegen	
Gewässerschonung bei Mahd		Sicherung der Wasserhaltung	
punktuelle Beseitigung v. Röhricht/Ufervegetation		Weitere Kartierungen	
Beseitigung/Regulierung von Fischbesatz		Erhöhter Monitoring-Bedarf	

Erläuterungen zu Maßnahmen/Nutzungsregelungen:

- Schutzverträgliche Regelung der Freizeitnutzung (Baden, Campieren, Angeln) erforderlich, kein Fischbesatz!

8. Gesamtbewertung/Bemerkungen

- Eines der bedeutendsten, individuenreichsten Vorkommen im Raum Magdeburg.

9. Wertgebende Begleitarten Amphibien

-

Bezeichnung:

Heinrichsberg – Großer Synder OK – 204

Lage

MTBQ	3736-14
GK-R	4480687
GK-H	5793346

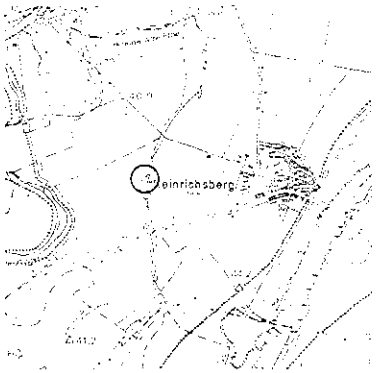

1. Allgemeine Angaben

Lage:	1 km westl. Heinrichsberg
NHE/Naturraum:	D 09 / Ohreniederung
Landkreis:	Ohrekreis

2. Vorkommen

Aktuell	Nicht bestätigt	Letztes Nachweisjahr
x		2001

3. Aktueller Bestand

Legende: Häufigkeitsklasse (HK): I = 1-5; II = 6-20; III = 21-50; IV = 51-100; V = > 100 Individuen; Reproduktionsnachweis: Paar = Paarung; Lai = Laich; Lar = Larven; Juv = Juvenes

Häufigkeits-klasse	Anzahl Rufer	Reproduktions-Nachweis	Bemerkungen
II	6	-	-

4. Lebensraum

Strukturtyp:	E
Biotoptyp:	AN3

	< 1 000 m²	≤ 5 000 m²	> 5 000 m²
Gewässerfläche:		x	

	0-25 %	26-75 %	76-100 %
Vegetation (DG):		x	

	0 %	≤ 50 %	> 50 %
Beschattung:		x	

5. Nutzungen

Nutzungen Gewässer:	
Nutzungen Umland:	Acker, Grünland, Gehölz

6. Beeinträchtigung/Gefährdung

Nährstoffeinträge, Hypertrophierung		Fischbesatz/Angeln	
Verlandung, Sukzession	x	Deichbau/Deichsanierung	
Vermüllung, Verfüllen		Bebauung	
Gestörter Wasserhaushalt, Trockenfallen		Zerschneidung von Wanderwegen	
Beschattung; Laubeintrag	x	Freizeitnutzung (Baden, Campen u.a.)	
Intensivmahd		Isolation	x?

Weitere Anmerkungen:

7. Schutz

Aktueller Schutzstatus:

NSG [ ] LSG [x] FND [x] GLB [ ] FFH [ ] §-30-Biotop [x]

- FND0030OK_ „Großer Synder"

Schutzstatus-Vorschlag (Novellierung):

NSG [ ] LSG [ ] FND [ ] GLB [ ] FFH [ ]

Prioritäre Schutz- und Pflegemaßnahmen/Sonstige Maßnahmen

Unterschutzstellung		Uferbepflanzung	
Novellierungsbedarf der Schutzgebietsgrenze		Uferrenaturierung (Profil)	
Ausgliederung von Gewässerschonstreifen		Sicherung von Wanderwegen	
Gewässerschonung bei Mahd		Sicherung der Wasserhaltung	
punktuelle Beseitigung v. Röhricht/Ufervegetation	x	Weitere Kartierungen	
Beseitigung/Regulierung von Fischbesatz		Erhöhter Monitoring-Bedarf	x

Erläuterungen zu Maßnahmen/Nutzungsregelungen:

- Partieller Gehölzrückschnitt und teilweise Zurückdrängung des Schilfs macht sich mittelfristig erforderlich.

8. Gesamtbewertung/Bemerkungen

- Kleines, hinsichtlich Lage und Naturraum bedeutendes Vorkommen im Ohrekreis.

9. Wertgebende Begleitarten Amphibien

-

Bezeichnung:

Zielitz – Fauler See

OK – 489

Lage

MTBQ	3736-11
GK-R	4478540
GK-H	5794189

1. Allgemeine Angaben

Lage:	1 km südlich Zielitz
NHE/Naturraum:	D 09 / Ohreniederung
Landkreis:	Ohrekreis

2. Vorkommen

Aktuell	Nicht bestätigt	Letztes Nachweisjahr
x		2001

3. Aktueller Bestand

Legende: Häufigkeitsklasse (HK): I = 1-5; II = 6-20; III = 21-50; IV = 51-100; V = > 100 Individuen; Reproduktionsnachweis: Paar = Paarung; Lai = Laich; Lar = Larven; Juv = Juvenes

Häufigkeits-klasse	Anzahl Rufer	Reproduktions-Nachweis	Bemerkungen
I	5	-	-

4. Lebensraum

Strukturtyp:	A
Biotoptyp:	FN1

	< 1 000 m²	≤ 5 000 m²	> 5 000 m²
Gewässerfläche:	x		

	0-25 %	26-75 %	76-100 %
Vegetation (DG):		x	

	0 %	≤ 50 %	> 50 %
Beschattung:	x		

5. Nutzungen

Nutzungen Gewässer:

Nutzungen Umland: Rinderweide, Acker, Grünland

Forschungsprojekt Artenhilfsprogramm
Rotbauchunke Sachsen-Anhalt

ANHANG
Flächensteckbriefe

6. Beeinträchtigung/Gefährdung

Nährstoffeinträge, Hypertrophierung	x	Fischbesatz/Angeln	
Verlandung, Sukzession		Deichbau/Deichsanierung	
Vermüllung, Verfüllen		Bebauung	
Gestörter Wasserhaushalt, Trockenfallen		Zerschneidung von Wanderwegen	
Beschattung; Laubeintrag		Freizeitnutzung (Baden, Campen u.a.)	
Überweidung	x	Isolation	x?

Weitere Anmerkungen:

7. Schutz

Aktueller Schutzstatus:

NSG [ ] LSG [ ] FND [x] GLB [ ] FFH [ ] §-30-Biotop [x]

- z.T. FND0048OK_ „Altwasser Fauler See" (5 ha)

Schutzstatus-Vorschlag (Novellierung):

NSG [ ] LSG [ ] FND [ ] GLB [ ] FFH [ ]

Prioritäre Schutz- und Pflegemaßnahmen/Sonstige Maßnahmen

Unterschutzstellung		Uferbepflanzung	
Novellierungsbedarf der Schutzgebietsgrenze		Uferrenaturierung (Profil)	
Ausgliederung von Gewässerschonstreifen	x	Sicherung von Wanderwegen	
Gewässerauskopplung bei Beweidung	xx	Sicherung der Wasserhaltung	
punktuelle Beseitigung v. Röhricht/Ufervegetation		Weitere Kartierungen	
Beseitigung/Regulierung von Fischbesatz		Erhöhter Monitoring-Bedarf	x

Erläuterungen zu Maßnahmen/Nutzungsregelungen:

- Auskoppeln der Gewässer und flach überstauten Wiesen bei Beweidung dringend erforderlich;
- Einrichtung von Pufferzonen gegen die Ackerflächen.

8. Gesamtbewertung/Bemerkungen

- Kleines, hinsichtlich Lage und Naturraum bedeutendes Vorkommen im Ohrekreis.

9. Wertgebende Begleitarten Amphibien

Knoblauchkröte	(*Pelobates fuscus*)
Moorfrosch	(*Rana arvalis*)

Bezeichnung:

Schartau – Gösselwahl JL – 393

Lage

MTBQ	3736-21
GK-R	4484691
GK-H	5793907

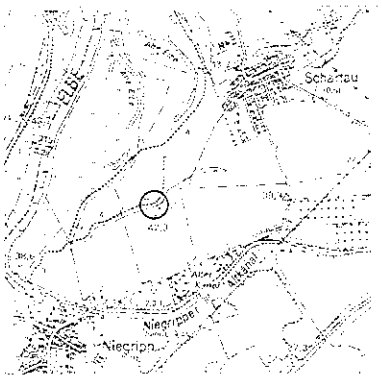

1. Allgemeine Angaben

Lage:	1,2 km südwestl. Schartau
NHE/Naturraum:	D 09 / Tangermünder Elbetal
Landkreis:	Jerichower Land

2. Vorkommen

Aktuell	Nicht bestätigt	Letztes Nachweisjahr
x		2001

3. Aktueller Bestand

Legende: Häufigkeitsklasse (HK): I = 1-5; II = 6-20; III = 21-50; IV = 51-100; V = > 100 Individuen; Reproduktionsnachweis: Paar = Paarung; Lai = Laich; Lar = Larven; Juv = Juvenes

Häufigkeits-klasse	Anzahl Rufer	Reproduktions-Nachweis	Bemerkungen
I	5	-	-

4. Lebensraum

Strukturtyp:	C
Biotoptyp:	FA1

	< 1 000 m²	≤ 5 000 m²	> 5 000 m²
Gewässerfläche:		x	

	0-25 %	26-75 %	76-100 %
Vegetation (DG):		x	

	0 %	≤ 50 %	> 50 %
Beschattung:		x	

5. Nutzungen

Nutzungen Gewässer:	
Nutzungen Umland:	Mischwald, Grünland

6. Beeinträchtigung/Gefährdung

Nährstoffeinträge, Hypertrophierung		Fischbesatz/Angeln	
Verlandung, Sukzession	x	Deichbau/Deichsanierung	
Vermüllung, Verfüllen		Bebauung	
Gestörter Wasserhaushalt, Trockenfallen		Zerschneidung von Wanderwegen	
Beschattung; Laubeintrag		Freizeitnutzung (Baden, Campen u.a.)	
Überweidung		Isolation	x?

Weitere Anmerkungen:

7. Schutz

Aktueller Schutzstatus:

NSG	LSG	FND	GLB	FFH	§-30-Biotop
					x

Schutzstatus-Vorschlag (Novellierung):

NSG	LSG	FND	GLB	FFH
		x	x	

Prioritäre Schutz- und Pflegemaßnahmen/Sonstige Maßnahmen

Unterschutzstellung	x	Uferbepflanzung	
Novellierungsbedarf der Schutzgebietsgrenze		Uferrenaturierung (Profil)	
Ausgliederung von Gewässerschonstreifen		Sicherung von Wanderwegen	
Gewässerauskopplung bei Beweidung		Sicherung der Wasserhaltung	
punktuelle Beseitigung v. Röhricht/Ufervegetation	(x)	Weitere Kartierungen	
Beseitigung/Regulierung von Fischbesatz		Erhöhter Monitoring-Bedarf	x

Erläuterungen zu Maßnahmen/Nutzungsregelungen:

- Zurückdrängung des Schilfs mittel- bis langfristig erforderlich.

8. Gesamtbewertung/Bemerkungen

- Kleines, hinsichtlich der Lage bedeutendes Vorkommen im Kreis Jerichower Land.

9. Wertgebende Begleitarten Amphibien

-

Bezeichnung:

Elbdeich bei Schartau I — JL – 060

Lage

MTBQ	3636-44
GK-R	4485918
GK-H	5798390



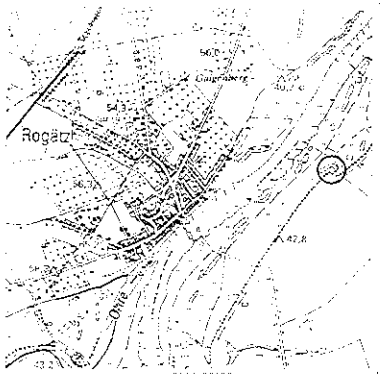

1. Allgemeine Angaben

Lage:	3 km nördl. Schartau
NHE/Naturraum:	D 09 / Tangermünder Elbetal
Landkreis:	Jerichower Land

2. Vorkommen

Aktuell	Nicht bestätigt	Letztes Nachweisjahr
x		2001

3. Aktueller Bestand

Legende: Häufigkeitsklasse (HK): I = 1-5; II = 6-20; III = 21-50; IV = 51-100; V = > 100 Individuen; Reproduktionsnachweis: Paar = Paarung; Lai = Laich; Lar = Larven; Juv = Juvenes

Häufigkeits-klasse	Anzahl Rufer	Reproduktions-Nachweis	Bemerkungen
I	5	-	-

4. Lebensraum

Strukturtyp:	D
Biotoptyp:	FN31

	< 1 000 m²	≤ 5 000 m²	> 5 000 m²
Gewässerfläche:		x	

	0-25 %	26-75 %	76-100 %
Vegetation (DG):		x	

	0 %	≤ 50 %	> 50 %
Beschattung:		x	

5. Nutzungen

Nutzungen Gewässer:

Nutzungen Umland: Grünland, Elbdeich

6. Beeinträchtigung/Gefährdung

Nährstoffeinträge, Hypertrophierung	Fischbesatz/Angeln
Verlandung, Sukzession	Deichbau/Deichsanierung
Vermüllung, Verfüllen	Bebauung
Gestörter Wasserhaushalt, Trockenfallen	Zerschneidung von Wanderwegen
Beschattung; Laubeintrag	Freizeitnutzung (Baden, Campen u.a.)
Überweidung	Isolation

Weitere Anmerkungen:

- gegenwärtig kaum beeinträchtigt

7. Schutz

Aktueller Schutzstatus:

NSG [ ] LSG [x] FND [ ] GLB [ ] FFH [x] §-30-Biotop [x]

Schutzstatus-Vorschlag (Novellierung):

NSG [x] LSG [ ] FND [ ] GLB [ ] FFH [ ]

- Ausweisung des geplanten NSG „Elbauen von Ringfurth".

Prioritäre Schutz- und Pflegemaßnahmen/Sonstige Maßnahmen

Unterschutzstellung	x	Uferbepflanzung	
Novellierungsbedarf der Schutzgebietsgrenze		Uferrenaturierung (Profil)	
Ausgliederung von Gewässerschonstreifen		Sicherung von Wanderwegen	
Gewässerauskopplung bei Beweidung		Sicherung der Wasserhaltung	x
punktuelle Beseitigung v. Röhricht/Ufervegetation		Weitere Kartierungen	
Beseitigung/Regulierung von Fischbesatz		Erhöhter Monitoring-Bedarf	

Erläuterungen zu Maßnahmen/Nutzungsregelungen:

- Sicherung der Überflutungsdynamik der Elbe;
- Langfristig unbedingte Schonung des Gewässers bei Deichbaumaßnahmen/Deichunterhaltung!

8. Gesamtbewertung/Bemerkungen

- Kleines Vorkommen im südlichen Kreis Jerichower Land mit hoher Bedeutung für den Populationsverbund.

9. Wertgebende Begleitarten Amphibien

-

Bezeichnung:

Elbdeich bei Schartau II — JL – 061

Lage

MTBQ	3636-44
GK-R	4486382
GK-H	5798922

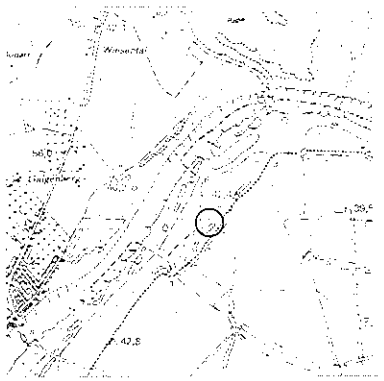

1. Allgemeine Angaben

Lage:	3,5 km nördl. Schartau
NHE/Naturraum:	D 09 / Tangermünder Elbetal
Landkreis:	Jerichower Land

2. Vorkommen

Aktuell	Nicht bestätigt	Letztes Nachweisjahr
x		2001

3. Aktueller Bestand

Legende: Häufigkeitsklasse (HK): I = 1-5; II = 6-20; III = 21-50; IV = 51-100; V = > 100 Individuen; Reproduktionsnachweis: Paar = Paarung; Lai = Laich; Lar = Larven; Juv = Juvenes

Häufigkeits-klasse	Anzahl Rufer	Reproduktions-Nachweis	Bemerkungen
I	5	-	-

4. Lebensraum

Strukturtyp:	A
Biotoptyp:	FN31

	< 1 000 m²	≤ 5 000 m²	> 5 000 m²
Gewässerfläche:	x		

	0-25 %	26-75 %	76-100 %
Vegetation (DG):		x	

	0 %	≤ 50 %	> 50 %
Beschattung:		x	

5. Nutzungen

Nutzungen Gewässer:

Nutzungen Umland: Grünland, Elbdeich

6. Beeinträchtigung/Gefährdung

Nährstoffeinträge, Hypertrophierung	Fischbesatz/Angeln
Verlandung, Sukzession	Deichbau/Deichsanierung
Vermüllung, Verfüllen	Bebauung
Gestörter Wasserhaushalt, Trockenfallen	Zerschneidung von Wanderwegen
Beschattung; Laubeintrag	Freizeitnutzung (Baden, Campen u.a.)
Überweidung	Isolation

Weitere Anmerkungen:

- gegenwärtig kaum beeinträchtigt

7. Schutz

Aktueller Schutzstatus:

NSG [ ] LSG [x] FND [ ] GLB [ ] FFH [x] §-30-Biotop [x]

Schutzstatus-Vorschlag (Novellierung):

NSG [x] LSG [ ] FND [ ] GLB [ ] FFH [ ]

- Ausweisung des geplanten NSG „Elbauen von Ringfurth".

Prioritäre Schutz- und Pflegemaßnahmen/Sonstige Maßnahmen

Unterschutzstellung	x	Uferbepflanzung	
Novellierungsbedarf der Schutzgebietsgrenze		Uferrenaturierung (Profil)	
Ausgliederung von Gewässerschonstreifen		Sicherung von Wanderwegen	
Gewässerauskopplung bei Beweidung		Sicherung der Wasserhaltung	x
punktuelle Beseitigung v. Röhricht/Ufervegetation		Weitere Kartierungen	
Beseitigung/Regulierung von Fischbesatz		Erhöhter Monitoring-Bedarf	

Erläuterungen zu Maßnahmen/Nutzungsregelungen:

- Sicherung der Überflutungsdynamik der Elbe;
- Langfristig unbedingte Schonung des Gewässers bei Deichbaumaßnahmen/Deichunterhaltung!

8. Gesamtbewertung/Bemerkungen

- Kleines Vorkommen im südlichen Kreis Jerichower Land mit hoher Bedeutung für den Populationsverbund.

9. Wertgebende Begleitarten Amphibien

-

Bezeichnung:

Blumenthal – Überflutungsaue JL – 059

Lage

MTBQ	3636-42
GK-R	4487911
GK-H	5799676

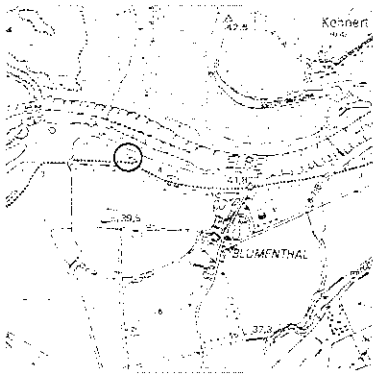

1. Allgemeine Angaben

Lage:	1,2 km nordwestl. Blumenthal
NHE/Naturraum:	D 09 / Tangermünder Elbetal
Landkreis:	Jerichower Land

2. Vorkommen

Aktuell	Nicht bestätigt	Letztes Nachweisjahr
x		2001

3. Aktueller Bestand

Legende: Häufigkeitsklasse (HK): I = 1-5; II = 6-20; III = 21-50; IV = 51-100; V = > 100 Individuen; Reproduktionsnachweis: Paar = Paarung; Lai = Laich; Lar = Larven; Juv = Juvenes

Häufigkeits-klasse	Anzahl Rufer	Reproduktions-Nachweis	Bemerkungen
II	10	-	-

4. Lebensraum

Strukturtyp:	A
Biotoptyp:	FN31

Gewässerfläche:	< 1 000 m²	≤ 5 000 m²	> 5 000 m²
	x		
Vegetation (DG):	0-25 %	26-75 %	76-100 %
		x	
Beschattung:	0 %	≤ 50 %	> 50 %
		x	

5. Nutzungen

Nutzungen Gewässer:	
Nutzungen Umland:	Weide-Grünland (Rinder), Elbdeich

6. Beeinträchtigung/Gefährdung

Nährstoffeinträge, Hypertrophierung		Fischbesatz/Angeln	
Verlandung, Sukzession		Deichbau/Deichsanierung	
Vermüllung, Verfüllen		Bebauung	
Gestörter Wasserhaushalt, Trockenfallen		Zerschneidung von Wanderwegen	
Beschattung; Laubeintrag		Freizeitnutzung (Baden, Campen u.a.)	
Überweidung	xx	Isolation	

Weitere Anmerkungen:

7. Schutz

Aktueller Schutzstatus:

NSG [ ] LSG [x] FND [ ] GLB [ ] FFH [x] §-30-Biotop [x]

Schutzstatus-Vorschlag (Novellierung):

NSG [x] LSG [ ] FND [ ] GLB [ ] FFH [ ]

- Ausweisung des geplanten NSG „Elbauen von Ringfurth".

Prioritäre Schutz- und Pflegemaßnahmen/Sonstige Maßnahmen

Unterschutzstellung	x	Uferbepflanzung	
Novellierungsbedarf der Schutzgebietsgrenze		Uferrenaturierung (Profil)	
Ausgliederung von Gewässerschonstreifen		Sicherung von Wanderwegen	
Gewässerauskopplung bei Beweidung	xx	Sicherung der Wasserhaltung	x
punktuelle Beseitigung v. Röhricht/Ufervegetation		Weitere Kartierungen	
Beseitigung/Regulierung von Fischbesatz		Erhöhter Monitoring-Bedarf	

Erläuterungen zu Maßnahmen/Nutzungsregelungen:

- Sicherung der Überflutungsdynamik der Elbe;
- Gewässer bei Beweidung künftig unbedingt auskoppeln!
- Langfristig unbedingte Schonung des Gewässers bei Deichbaumaßnahmen/Deichunterhaltung!

8. Gesamtbewertung/Bemerkungen

- Kleinere Vorkommen in der Überflutungsaue mit hoher Bedeutung für den Populationsverbund.

9. Wertgebende Begleitarten Amphibien

Kreuzkröte (*Bufo calamita*)

Bezeichnung:

Blumenthal – Ehemalige Ziegeleiteiche JL – 062

Lage

MTBQ	3637-31
GK-R	4489065
GK-H	5799185

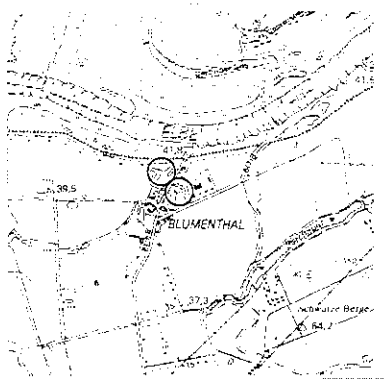

1. Allgemeine Angaben

Lage:	Nördl. OT Blumenthal
NHE/Naturraum:	D 09 / Tangermünder Elbetal
Landkreis:	Jerichower Land

2. Vorkommen

Aktuell	Nicht bestätigt	Letztes Nachweisjahr
x		2001

3. Aktueller Bestand

Legende: Häufigkeitsklasse (HK): I = 1-5; II = 6-20; III = 21-50; IV = 51-100; V = > 100 Individuen; Reproduktionsnachweis: Paar = Paarung; Lai = Laich; Lar = Larven; Juv = Juvenes

Häufigkeits-klasse	Anzahl Rufer	Reproduktions-Nachweis	Bemerkungen
III	50	Lai	-

4. Lebensraum

Strukturtyp:	E
Biotoptyp:	FA1

	< 1 000 m²	≤ 5 000 m²	> 5 000 m²
Gewässerfläche:		x	

	0-25 %	26-75 %	76-100 %
Vegetation (DG):		x	

	0 %	≤ 50 %	> 50 %
Beschattung:		x	

5. Nutzungen

Nutzungen Gewässer:	
Nutzungen Umland:	Siedlung, Grünland, Elbdeich

6. Beeinträchtigung/Gefährdung

Nährstoffeinträge, Hypertrophierung	x	Fischbesatz/Angeln	
Verlandung, Sukzession		Deichbau/Deichsanierung	
Vermüllung, Verfüllen		Bebauung	
Gestörter Wasserhaushalt, Trockenfallen		Zerschneidung von Wanderwegen	
Beschattung; Laubeintrag	(x)	Freizeitnutzung (Baden, Campen u.a.)	
Überweidung		Isolation	

Weitere Anmerkungen:

7. Schutz

Aktueller Schutzstatus:

NSG [ ] LSG [x] FND [ ] GLB [ ] FFH [ ] §-30-Biotop [x]

Schutzstatus-Vorschlag (Novellierung):

NSG [x] LSG [ ] FND [ ] GLB [ ] FFH [x]

- Unbedingt Erweiterung des geplanten NSG gNSG0167M_ „Elbauen von Ringfurth" und Erweiterung des FFH-Gebietes DE3637301 „Elbaue bei Bertingen"!

Prioritäre Schutz- und Pflegemaßnahmen/Sonstige Maßnahmen

Unterschutzstellung	xx	Uferbepflanzung	
Novellierungsbedarf der Schutzgebietsgrenze	x	Uferrenaturierung (Profil)	
Ausgliederung von Gewässerschonstreifen		Sicherung von Wanderwegen	
Gewässerauskopplung bei Beweidung		Sicherung der Wasserhaltung	x
punktuelle Beseitigung v. Röhricht/Ufervegetation	(x)	Weitere Kartierungen	
Beseitigung/Regulierung von Fischbesatz		Erhöhter Monitoring-Bedarf	

Erläuterungen zu Maßnahmen/Nutzungsregelungen:

- Sicherung der Überflutungsdynamik der Elbe (ehemalige Ziegeleiteiche in der Qualmwasserzone).
- Langfristig unbedingte Schonung der Gewässer bei Deichbaumaßnahmen/Deichunterhaltung!

8. Gesamtbewertung/Bemerkungen

- Eines der bedeutendsten und individuenreichsten Vorkommen im Kreis Jerichower Land.

9. Wertgebende Begleitarten Amphibien

Moorfrosch (*Rana arvalis*)

Bezeichnung:

Parchauer Überflutungsaue — JL – 327

Lage

MTBQ	3637-31
GK-R	4490435
GK-H	5799748

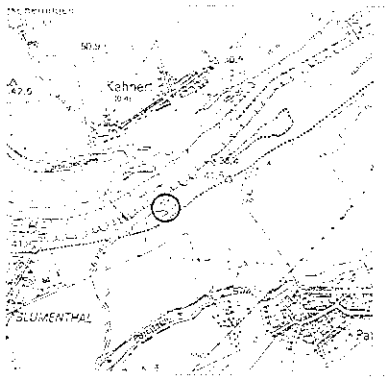

1. Allgemeine Angaben

Lage:	1,5 km nordwestl. Parchau
NHE/Naturraum:	D 09 / Tangermünder Elbetal
Landkreis:	Jerichower Land

2. Vorkommen

Aktuell	Nicht bestätigt	Letztes Nachweisjahr
x		2001

3. Aktueller Bestand

Legende: Häufigkeitsklasse (HK): I = 1-5; II = 6-20; III = 21-50; IV = 51-100; V = > 100 Individuen; Reproduktionsnachweis: Paar = Paarung; Lai = Laich; Lar = Larven; Juv = Juvenes

Häufigkeits-klasse	Anzahl Rufer	Reproduktions-Nachweis	Bemerkungen
II	8	-	-

4. Lebensraum

Strukturtyp:	A
Biotoptyp:	FN4

	< 1 000 m²	≤ 5 000 m²	> 5 000 m²
Gewässerfläche:		x	

	0-25 %	26-75 %	76-100 %
Vegetation (DG):		x	

	0 %	≤ 50 %	> 50 %
Beschattung:	x		

5. Nutzungen

Nutzungen Gewässer:

Nutzungen Umland: Grünland, Elbdeich

6. Beeinträchtigung/Gefährdung

Nährstoffeinträge, Hypertrophierung	Fischbesatz/Angeln
Verlandung, Sukzession	Deichbau/Deichsanierung
Vermüllung, Verfüllen	Bebauung
Gestörter Wasserhaushalt, Trockenfallen	Zerschneidung von Wanderwegen
Beschattung; Laubeintrag	Freizeitnutzung (Baden, Campen u.a.)
Überweidung	Isolation

Weitere Anmerkungen:

7. Schutz

Aktueller Schutzstatus:

NSG [ ] LSG [x] FND [ ] GLB [ ] FFH [x] §-30-Biotop [x]

Schutzstatus-Vorschlag (Novellierung):

NSG [x] LSG [ ] FND [ ] GLB [ ] FFH [x]

- Ausweisung des geplanten NSG gNSG0167M_ „Elbauen von Ringfurth".

Prioritäre Schutz- und Pflegemaßnahmen/Sonstige Maßnahmen

Unterschutzstellung	Uferbepflanzung	
Novellierungsbedarf der Schutzgebietsgrenze	Uferrenaturierung (Profil)	
Ausgliederung von Gewässerschonstreifen	Sicherung von Wanderwegen	
Gewässerauskopplung bei Beweidung	Sicherung der Wasserhaltung	x
punktuelle Beseitigung v. Röhricht/Ufervegetation	Weitere Kartierungen	
Beseitigung/Regulierung von Fischbesatz	Erhöhter Monitoring-Bedarf	

Erläuterungen zu Maßnahmen/Nutzungsregelungen:

- Sicherung der Überflutungsdynamik der Elbe;
- Langfristig unbedingte Schonung der Gewässer bei Deichbaumaßnahmen/Deichunterhaltung!

8. Gesamtbewertung/Bemerkungen

- Kleinere Vorkommen mit Bedeutung für den Populationsverbund. Sehr elbnahe Ruf-/Laichgewässer in der Überflutungsaue.

9. Wertgebende Begleitarten Amphibien

-

Bezeichnung:

Elbdeich Parchau I — JL – 328

Lage

MTBQ	3637-31
GK-R	4490833
GK-H	5799809

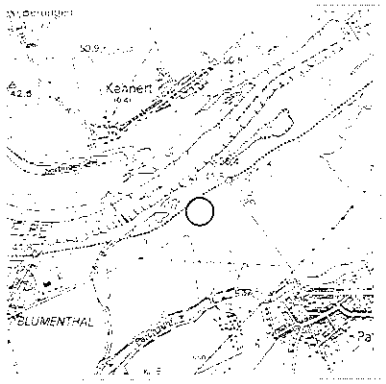

1. Allgemeine Angaben

Lage:	1,3 km nordwestl. Parchau
NHE/Naturraum:	D 09 / Tangermünder Elbetal
Landkreis:	Jerichower Land

2. Vorkommen

Aktuell	Nicht bestätigt	Letztes Nachweisjahr
x		2001

3. Aktueller Bestand

Legende: Häufigkeitsklasse (HK): I = 1-5; II = 6-20; III = 21-50; IV = 51-100; V = > 100 Individuen; Reproduktionsnachweis: Paar = Paarung; Lai = Laich; Lar = Larven; Juv = Juvenes

Häufigkeits-klasse	Anzahl Rufer	Reproduktions-Nachweis	Bemerkungen
II	15	-	-

4. Lebensraum

Strukturtyp:	B
Biotoptyp:	FN3

	< 1 000 m²	≤ 5 000 m²	> 5 000 m²
Gewässerfläche:		x	

	0-25 %	26-75 %	76-100 %
Vegetation (DG):		x	

	0 %	≤ 50 %	> 50 %
Beschattung:		x	

5. Nutzungen

Nutzungen Gewässer:

Nutzungen Umland: Acker, schmaler Grünlandstreifen

6. Beeinträchtigung/Gefährdung

Nährstoffeinträge, Hypertrophierung	xx	Fischbesatz/Angeln	
Verlandung, Sukzession	x	Deichbau/Deichsanierung	
Vermüllung, Verfüllen		Bebauung	
Gestörter Wasserhaushalt, Trockenfallen		Zerschneidung von Wanderwegen	
Beschattung; Laubeintrag		Freizeitnutzung (Baden, Campen u.a.)	
Überweidung		Isolation	

Weitere Anmerkungen:

7. Schutz

Aktueller Schutzstatus:

NSG [ ] LSG [x] FND [ ] GLB [ ] FFH [ ] §-30-Biotop [x]

Schutzstatus-Vorschlag (Novellierung):

NSG [x] LSG [ ] FND [ ] GLB [ ] FFH [x]

- Erweiterung des geplanten NSG gNSG0167M_ „Elbauen von Ringfurth" und Erweiterung des FFH-Gebietes DE3637301 „Elbaue bei Bertingen" auch auf innerdeichs gelegene Gewässer!

Prioritäre Schutz- und Pflegemaßnahmen/Sonstige Maßnahmen

Unterschutzstellung	xx	Uferbepflanzung	
Novellierungsbedarf der Schutzgebietsgrenze	x	Uferrenaturierung (Profil)	
Ausgliederung von Gewässerschonstreifen	xx	Sicherung von Wanderwegen	
Gewässerauskopplung bei Beweidung		Sicherung der Wasserhaltung	x
punktuelle Beseitigung v. Röhricht/Ufervegetation		Weitere Kartierungen	
Beseitigung/Regulierung von Fischbesatz		Erhöhter Monitoring-Bedarf	

Erläuterungen zu Maßnahmen/Nutzungsregelungen:

- Sicherung der Überflutungsdynamik der Elbe;
- Die Umwandlung der gewässernahen Ackerflächen in Grünland ist unbedingt anzustreben;
- Langfristig unbedingte Schonung der Gewässer bei Deichbaumaßnahmen/Deichunterhaltung!

8. Gesamtbewertung/Bemerkungen

- Relativ individuenreiches, innerdeichs gelegenes Vorkommen mit hoher Bedeutung für den Populationsverbund. Gefährdet durch landwirtschaftliche Intensivnutzung (Ackerbau).

9. Wertgebende Begleitarten Amphibien

-

Bezeichnung:

Elbdeich Parchau II

JL – 330

Lage

MTBQ	3637-31
GK-R	4491380
GK-H	5800098

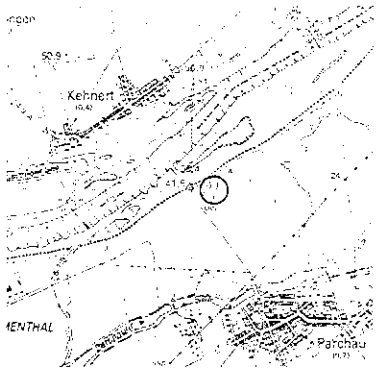

1. Allgemeine Angaben

Lage:	1,2 km nordwestl. Parchau
NHE/Naturraum:	D 09 / Tangermünder Elbetal
Landkreis:	Jerichower Land

2. Vorkommen

Aktuell	Nicht bestätigt	Letztes Nachweisjahr
x		2001

3. Aktueller Bestand

Legende: Häufigkeitsklasse (HK): I = 1-5; II = 6-20; III = 21-50; IV = 51-100; V = > 100 Individuen; Reproduktionsnachweis: Paar = Paarung; Lai = Laich; Lar = Larven; Juv = Juvenes

Häufigkeits-klasse	Anzahl Rufer	Reproduktions-Nachweis	Bemerkungen
II	20	-	-

4. Lebensraum

Strukturtyp:	A	**Gewässerfläche:**	< 1 000 m²	≤ 5 000 m²	> 5 000 m²
				x	
Biotoptyp:	FN3	**Vegetation (DG):**	0-25 %	26-75 %	76-100 %
				x	
		Beschattung:	0 %	≤ 50 %	> 50 %
				x	

5. Nutzungen

Nutzungen Gewässer:

Nutzungen Umland: Acker, Gehölz

6. Beeinträchtigung/Gefährdung

Nährstoffeinträge, Hypertrophierung	xx	Fischbesatz/Angeln	
Verlandung, Sukzession	x	Deichbau/Deichsanierung	
Vermüllung, Verfüllen		Bebauung	
Gestörter Wasserhaushalt, Trockenfallen		Zerschneidung von Wanderwegen	
Beschattung; Laubeintrag		Freizeitnutzung (Baden, Campen u.a.)	
Überweidung		Isolation	

Weitere Anmerkungen:

7. Schutz

Aktueller Schutzstatus:

NSG [ ] LSG [x] FND [ ] GLB [ ] FFH [ ] §-30-Biotop [x]

Schutzstatus-Vorschlag (Novellierung):

NSG [x] LSG [ ] FND [ ] GLB [ ] FFH [x]

- Erweiterung des geplanten NSG gNSG0167M_ „Elbauen von Ringfurth" und Erweiterung des FFH-Gebietes DE3637301 „Elbaue bei Bertingen" auch auf innerdeichs gelegene Gewässer!

Prioritäre Schutz- und Pflegemaßnahmen/Sonstige Maßnahmen

Unterschutzstellung	xx	Uferbepflanzung	
Novellierungsbedarf der Schutzgebietsgrenze	x	Uferrenaturierung (Profil)	
Ausgliederung von Gewässerschonstreifen	xx	Sicherung von Wanderwegen	
Gewässerauskopplung bei Beweidung		Sicherung der Wasserhaltung	x
punktuelle Beseitigung v. Röhricht/Ufervegetation		Weitere Kartierungen	
Beseitigung/Regulierung von Fischbesatz		Erhöhter Monitoring-Bedarf	

Erläuterungen zu Maßnahmen/Nutzungsregelungen:

- Sicherung der Überflutungsdynamik der Elbe (Sicherung eines hohen Grundwasserstandes in der Qualmwasserzone);
- Die Umwandlung der gewässernahen Ackerflächen in Grünland ist unbedingt anzustreben!
- Langfristig unbedingte Schonung der Gewässer bei Deichbaumaßnahmen/Deichunterhaltung!

8. Gesamtbewertung/Bemerkungen

- Relativ individuenreiches, innerdeichs gelegenes Vorkommen mit hoher Bedeutung für den Populationsverbund. Gefährdet durch landwirtschaftliche Intensivnutzung (Ackerbau).

9. Wertgebende Begleitarten Amphibien

Moorfrosch (*Rana arvalis*)

Bezeichnung:

Elbdeich Parchau III — JL – 214

Lage

MTBQ	3637-32
GK-R	4492048
GK-H	5800375

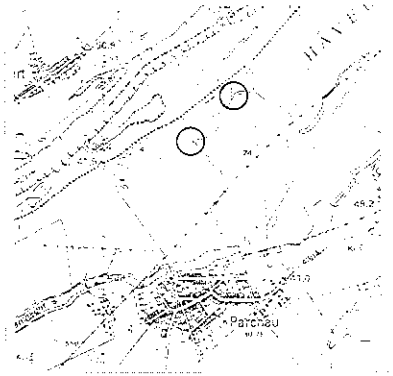

1. Allgemeine Angaben

Lage:	1,5 km nördl. Parchau
NHE/Naturraum:	D 09 / Tangermünder Elbetal
Landkreis:	Jerichower Land

2. Vorkommen

Aktuell	Nicht bestätigt	Letztes Nachweisjahr
x		2001

3. Aktueller Bestand

Legende: Häufigkeitsklasse (HK): I = 1-5; II = 6-20; III = 21-50; IV = 51-100; V = > 100 Individuen; Reproduktionsnachweis: Paar = Paarung; Lai = Laich; Lar = Larven; Juv = Juvenes

Häufigkeits-klasse	Anzahl Rufer	Reproduktions-Nachweis	Bemerkungen
III	45	-	-

4. Lebensraum

Strukturtyp:	B
Biotoptyp:	FN3

	< 1 000 m²	≤ 5 000 m²	> 5 000 m²
Gewässerfläche:		x	

	0-25 %	26-75 %	76-100 %
Vegetation (DG):		x	

	0 %	≤ 50 %	> 50 %
Beschattung:		x	

5. Nutzungen

Nutzungen Gewässer:

Nutzungen Umland: Acker (2001: Getreide, Raps)

6. Beeinträchtigung/Gefährdung

Nährstoffeinträge, Hypertrophierung	xx	Fischbesatz/Angeln	
Verlandung, Sukzession	x	Deichbau/Deichsanierung	
Vermüllung, Verfüllen		Bebauung	
Gestörter Wasserhaushalt, Trockenfallen		Zerschneidung von Wanderwegen	
Beschattung; Laubeintrag		Freizeitnutzung (Baden, Campen u.a.)	
Überweidung		Isolation	

Weitere Anmerkungen:

7. Schutz

Aktueller Schutzstatus:

NSG [ ] LSG [x] FND [ ] GLB [ ] FFH [ ] §-30-Biotop [x]

Schutzstatus-Vorschlag (Novellierung):

NSG [x] LSG [ ] FND [ ] GLB [ ] FFH [x]

- Erweiterung des geplanten NSG gNSG0167M_ „Elbauen von Ringfurth" und Erweiterung des FFH-Gebietes DE3637301 „Elbaue bei Bertingen" auch auf innerdeichs gelegene Gewässer!

Prioritäre Schutz- und Pflegemaßnahmen/Sonstige Maßnahmen

Unterschutzstellung	xx	Uferbepflanzung	
Novellierungsbedarf der Schutzgebietsgrenze	x	Uferrenaturierung (Profil)	
Ausgliederung von Gewässerschonstreifen	xx	Sicherung von Wanderwegen	
Gewässerauskopplung bei Beweidung		Sicherung der Wasserhaltung	x
punktuelle Beseitigung v. Röhricht/Ufervegetation		Weitere Kartierungen	
Beseitigung/Regulierung von Fischbesatz		Erhöhter Monitoring-Bedarf	

Erläuterungen zu Maßnahmen/Nutzungsregelungen:

- Sicherung der Überflutungsdynamik der Elbe (Sicherung eines hohen Grundwasserstandes in der Qualmwasserzone);
- Die Umwandlung der gewässernahen Ackerflächen in Grünland ist unbedingt anzustreben!

8. Gesamtbewertung/Bemerkungen

- Relativ individuenreiches, innerdeichs gelegenes Vorkommen mit hoher Bedeutung für den Populationsverbund. Gefährdet durch landwirtschaftliche Intensivnutzung (Ackerbau).

9. Wertgebende Begleitarten Amphibien

Kreuzkröte (*Bufo calamita*)

Bezeichnung:

Elbdeich Zerben — JL – 486

Lage

MTBQ	3637-23
GK-R	4494922
GK-H	5803502

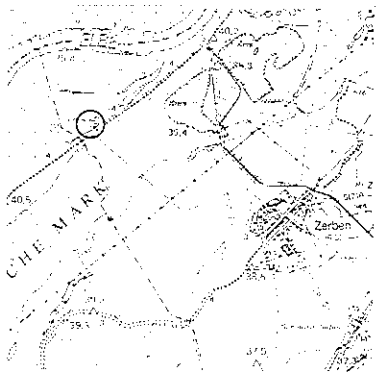

1. Allgemeine Angaben

Lage:	2 km nordwestl. Zerben
NHE/Naturraum:	D 09 / Tangermünder Elbetal
Landkreis:	Jerichower Land

2. Vorkommen

Aktuell	Nicht bestätigt	Letztes Nachweisjahr
x		2001

3. Aktueller Bestand

Legende: Häufigkeitsklasse (HK): I = 1-5; II = 6-20; III = 21-50; IV = 51-100; V = > 100 Individuen; Reproduktionsnachweis: Paar = Paarung; Lai = Laich; Lar = Larven; Juv = Juvenes

Häufigkeits-klasse	Anzahl Rufer	Reproduktions-Nachweis	Bemerkungen
I	2	-	-

4. Lebensraum

Strukturtyp:	A
Biotoptyp:	FN4

	< 1 000 m²	≤ 5 000 m²	> 5 000 m²
Gewässerfläche:	x		

	0-25 %	26-75 %	76-100 %
Vegetation (DG):		x	

	0 %	≤ 50 %	> 50 %
Beschattung:	x		

5. Nutzungen

Nutzungen Gewässer:

Nutzungen Umland: Rinderweide

Forschungsprojekt Artenhilfsprogramm
Rotbauchunke Sachsen-Anhalt

ANHANG
Flächensteckbriefe

6. Beeinträchtigung/Gefährdung

Nährstoffeinträge, Hypertrophierung	xx	Fischbesatz/Angeln	
Verlandung, Sukzession	x	Deichbau/Deichsanierung	
Vermüllung, Verfüllen		Bebauung	
Gestörter Wasserhaushalt, Trockenfallen		Zerschneidung von Wanderwegen	
Beschattung; Laubeintrag		Freizeitnutzung (Baden, Campen u.a.)	
Überweidung	(x)[1]	Isolation	

Weitere Anmerkungen:

- [1] Gewässer war 2001 ausgekoppelt.

7. Schutz

Aktueller Schutzstatus:

NSG [ ] LSG [x] FND [ ] GLB [ ] FFH [x] §-30-Biotop [ ]

Schutzstatus-Vorschlag (Novellierung):

NSG [x] LSG [ ] FND [ ] GLB [ ] FFH [ ]

- Erweiterung des geplanten NSG gNSG0167M_ „Elbauen von Ringfurth".

Prioritäre Schutz- und Pflegemaßnahmen/Sonstige Maßnahmen

Unterschutzstellung	xx	Uferbepflanzung	
Novellierungsbedarf der Schutzgebietsgrenze		Uferrenaturierung (Profil)	
Ausgliederung von Gewässerschonstreifen	x	Sicherung von Wanderwegen	
Gewässerauskopplung bei Beweidung	x	Sicherung der Wasserhaltung	x
punktuelle Beseitigung v. Röhricht/Ufervegetation		Weitere Kartierungen	
Beseitigung/Regulierung von Fischbesatz		Erhöhter Monitoring-Bedarf	

Erläuterungen zu Maßnahmen/Nutzungsregelungen:

- Sicherung der Überflutungsdynamik der Elbe;
- Weiterhin Auskoppeln des Gewässers bei Beweidung und Einrichtung mind. 10 m breiter Gewässerrandstreifen zu Weideflächen!

8. Gesamtbewertung/Bemerkungen

- Kleines Vorkommen mit Bedeutung für den Populationsverbund. Potentiell gefährdet durch landwirtschaftliche Intensivnutzung (Überweidung, Hypertrophierung).

9. Wertgebende Begleitarten Amphibien

-

Bezeichnung:

Unkenwäldchen Parey — JL – 332

Lage

MTBQ	3637-22
GK-R	4497209
GK-H	5805821

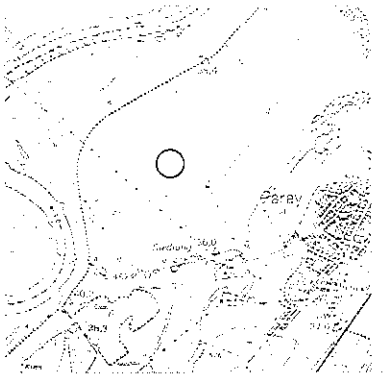

1. Allgemeine Angaben

Lage:	1,5 km nordwestl. Parey
NHE/Naturraum:	D 09 / Tangermünder Elbetal
Landkreis:	Jerichower Land

2. Vorkommen

Aktuell	Nicht bestätigt	Letztes Nachweisjahr
x		2001

3. Aktueller Bestand

Legende: Häufigkeitsklasse (HK): I = 1-5; II = 6-20; III = 21-50; IV = 51-100; V = > 100 Individuen; Reproduktionsnachweis: Paar = Paarung; Lai = Laich; Lar = Larven; Juv = Juvenes

Häufigkeits-klasse	Anzahl Rufer	Reproduktions-Nachweis	Bemerkungen
II	10	-	-

4. Lebensraum

Strukturtyp:	G
Biotoptyp:	FN32

Gewässerfläche:	< 1 000 m²	≤ 5 000 m²	> 5 000 m²
		x	
Vegetation (DG):	0-25 %	26-75 %	76-100 %
		x	
Beschattung:	0 %	≤ 50 %	> 50 %
			x

5. Nutzungen

Nutzungen Gewässer:	
Nutzungen Umland:	Acker, Gehölz

6. Beeinträchtigung/Gefährdung

Nährstoffeinträge, Hypertrophierung	xx	Fischbesatz/Angeln	
Verlandung, Sukzession	xx	Deichbau/Deichsanierung	
Vermüllung, Verfüllen		Bebauung	
Gestörter Wasserhaushalt, Trockenfallen		Zerschneidung von Wanderwegen	
Beschattung; Laubeintrag	(x)	Freizeitnutzung (Baden, Campen u.a.)	
Überweidung		Isolation	

Weitere Anmerkungen:

7. Schutz

Aktueller Schutzstatus:

NSG [ ] LSG [x] FND [ ] GLB [ ] FFH [ ] §-30-Biotop [x]

Schutzstatus-Vorschlag (Novellierung):

NSG [x] LSG [ ] FND [ ] GLB [ ] FFH [x]

- Erweiterung des geplanten NSG gNSG0167M_ „Elbauen von Ringfurth" und Erweiterung des FFH-Gebietes DE3637301 „Elbaue bei Bertingen" auch auf innerdeichs gelegene Gewässer!

Prioritäre Schutz- und Pflegemaßnahmen/Sonstige Maßnahmen

Unterschutzstellung	xx	Uferbepflanzung	
Novellierungsbedarf der Schutzgebietsgrenze	x	Uferrenaturierung (Profil)	
Ausgliederung von Gewässerschonstreifen	xx	Sicherung von Wanderwegen	
Gewässerauskopplung bei Beweidung		Sicherung der Wasserhaltung	x
punktuelle Beseitigung v. Röhricht/Ufervegetation		Weitere Kartierungen	
Beseitigung/Regulierung von Fischbesatz		Erhöhter Monitoring-Bedarf	

Erläuterungen zu Maßnahmen/Nutzungsregelungen:

- Sicherung der Überflutungsdynamik der Elbe (Sicherung eines hohen Grundwasserstandes in der Qualmwasserzone);
- Die Umwandlung der gewässernahen Ackerflächen in Grünland ist unbedingt anzustreben!

8. Gesamtbewertung/Bemerkungen

- Relativ individuenreiches, innerdeichs gelegenes Vorkommen mit hoher Bedeutung für den Populationsverbund. Gefährdet durch landwirtschaftliche Intensivnutzung und zunehmende Verlandung und Sukzession.

9. Wertgebende Begleitarten Amphibien

-

Bezeichnung:

Kehnert – Bertinger See

SDL – 576

Lage

MTBQ	3637-31
GK-R	4490168
GK-H	5800190

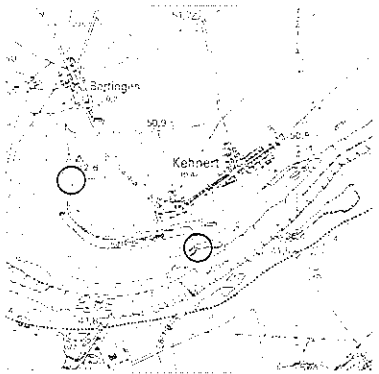

1. Allgemeine Angaben

Lage:	Westl. und südl. Kehnert
NHE/Naturraum:	D 09 / Tangermünder Elbetal
Landkreis:	Stendal

2. Vorkommen

Aktuell	Nicht bestätigt	Letztes Nachweisjahr
x		2001

3. Aktueller Bestand

Legende: Häufigkeitsklasse (HK): I = 1-5; II = 6-20; III = 21-50; IV = 51-100; V = > 100 Individuen; Reproduktionsnachweis: Paar = Paarung; Lai = Laich; Lar = Larven; Juv = Juvenes

Häufigkeits-klasse	Anzahl Rufer	Reproduktions-Nachweis	Bemerkungen
I	5	-	-

4. Lebensraum

Strukturtyp:	B
Biotoptyp:	FN1/FN3

	< 1 000 m²	≤ 5 000 m²	> 5 000 m²
Gewässerfläche:		x	

	0-25 %	26-75 %	76-100 %
Vegetation (DG):		x	

	0 %	≤ 50 %	> 50 %
Beschattung:		x	

5. Nutzungen

Nutzungen Gewässer:

Nutzungen Umland: Grünland

6. Beeinträchtigung/Gefährdung

Nährstoffeinträge, Hypertrophierung	Fischbesatz/Angeln
Verlandung, Sukzession	Deichbau/Deichsanierung
Vermüllung, Verfüllen	Bebauung
Gestörter Wasserhaushalt, Trockenfallen	Zerschneidung von Wanderwegen
Beschattung; Laubeintrag	Freizeitnutzung (Baden, Campen u.a.)
Überweidung	Isolation

Weitere Anmerkungen:

7. Schutz

Aktueller Schutzstatus:

NSG [ ] LSG [x] FND [ ] GLB [ ] FFH [x] §-30-Biotop [x]

Schutzstatus-Vorschlag (Novellierung):

NSG [x] LSG [ ] FND [ ] GLB [ ] FFH [ ]

- Ausweisung des geplanten NSG gNSG0167M_ „Elbauen von Ringfurth".

Prioritäre Schutz- und Pflegemaßnahmen/Sonstige Maßnahmen

Unterschutzstellung	xx	Uferbepflanzung	
Novellierungsbedarf der Schutzgebietsgrenze		Uferrenaturierung (Profil)	
Ausgliederung von Gewässerschonstreifen		Sicherung von Wanderwegen	
Gewässerauskopplung bei Beweidung		Sicherung der Wasserhaltung	x
punktuelle Beseitigung v. Röhricht/Ufervegetation		Weitere Kartierungen	
Beseitigung/Regulierung von Fischbesatz		Erhöhter Monitoring-Bedarf	

Erläuterungen zu Maßnahmen/Nutzungsregelungen:

- Sicherung der Überflutungsdynamik der Elbe (Sicherung eines hohen Grundwasserstandes).

8. Gesamtbewertung/Bemerkungen

- Offenbar kleineres Vorkommen mit Bedeutung für den Populationsverbund.

9. Wertgebende Begleitarten Amphibien

-

Bezeichnung:

Sandfurther Haken — SDL – 577

Lage

MTBQ	3637-14
GK-R	4493444
GK-H	5803591

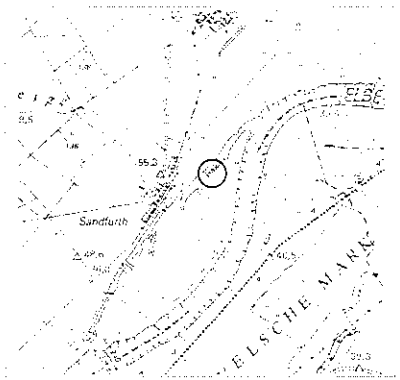

1. Allgemeine Angaben

Lage:	0,5 km östl. Sandfurth
NHE/Naturraum:	D 09 / Tangermünder Elbetal
Landkreis:	Stendal

2. Vorkommen

Aktuell	Nicht bestätigt	Letztes Nachweisjahr
x		2001

3. Aktueller Bestand

Legende: Häufigkeitsklasse (HK): I = 1-5; II = 6-20; III = 21-50; IV = 51-100; V = > 100 Individuen; Reproduktionsnachweis: Paar = Paarung; Lai = Laich; Lar = Larven; Juv = Juvenes

Häufigkeits-klasse	Anzahl Rufer	Reproduktions-Nachweis	Bemerkungen
I	5	-	-

4. Lebensraum

Strukturtyp:	B
Biotoptyp:	FN1

	< 1 000 m²	≤ 5 000 m²	> 5 000 m²
Gewässerfläche:		x	

	0-25 %	26-75 %	76-100 %
Vegetation (DG):		x	

	0 %	≤ 50 %	> 50 %
Beschattung:		x	

5. Nutzungen

Nutzungen Gewässer:	
Nutzungen Umland:	Grünland

6. Beeinträchtigung/Gefährdung

Nährstoffeinträge, Hypertrophierung		Fischbesatz/Angeln	
Verlandung, Sukzession		Deichbau/Deichsanierung	
Vermüllung, Verfüllen		Bebauung	
Gestörter Wasserhaushalt, Trockenfallen		Zerschneidung von Wanderwegen	
Beschattung; Laubeintrag		Freizeitnutzung (Baden, Campen u.a.)	
Überweidung		Isolation	

Weitere Anmerkungen:

7. Schutz

Aktueller Schutzstatus:

NSG [ ] LSG [ ] FND [ ] GLB [ ] FFH [x] §-30-Biotop [x]

Schutzstatus-Vorschlag (Novellierung):

NSG [x] LSG [ ] FND [ ] GLB [ ] FFH [ ]

- Ausweisung des geplanten NSG gNSG0167M_ „Elbauen von Ringfurth".

Prioritäre Schutz- und Pflegemaßnahmen/Sonstige Maßnahmen

Unterschutzstellung	xx	Uferbepflanzung	
Novellierungsbedarf der Schutzgebietsgrenze		Uferrenaturierung (Profil)	
Ausgliederung von Gewässerschonstreifen		Sicherung von Wanderwegen	
Gewässerauskopplung bei Beweidung		Sicherung der Wasserhaltung	x
punktuelle Beseitigung v. Röhricht/Ufervegetation		Weitere Kartierungen	
Beseitigung/Regulierung von Fischbesatz		Erhöhter Monitoring-Bedarf	

Erläuterungen zu Maßnahmen/Nutzungsregelungen:

- Sicherung der Überflutungsdynamik der Elbe (Sicherung eines hohen Grundwasserstandes).

8. Gesamtbewertung/Bemerkungen

- Offenbar kleineres Vorkommen mit Bedeutung für den Populationsverbund.

9. Wertgebende Begleitarten Amphibien

-

Bezeichnung:

Klietznick/Jerichow – Alte Elbe JL – 241

Lage

MTBQ	3538-11
GK-R	4501942
GK-H	5815861

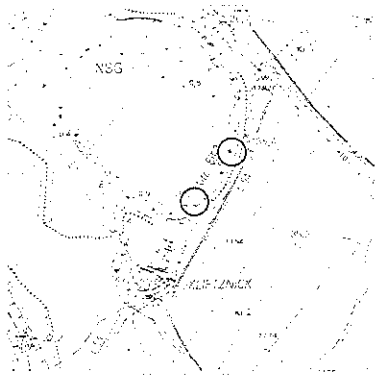

1. Allgemeine Angaben

Lage:	1 km nordöstl. Klietznick
NHE/Naturraum:	D 09 / Tangermünder Elbetal
Landkreis:	Jerichower Land

2. Vorkommen

Aktuell	Nicht bestätigt	Letztes Nachweisjahr
	x	1999

3. Aktueller Bestand

Legende: Häufigkeitsklasse (HK): I = 1-5; II = 6-20; III = 21-50; IV = 51-100; V = > 100 Individuen; Reproduktionsnachweis: Paar = Paarung; Lai = Laich; Lar = Larven; Juv = Juvenes

Häufigkeits-klasse	Anzahl Rufer	Reproduktions-Nachweis	Bemerkungen
-	-	-	-

4. Lebensraum

Strukturtyp:	B	**Gewässerfläche:**	< 1 000 m²	≤ 5 000 m²	> 5 000 m²
				x	
Biotoptyp:	FN1	**Vegetation (DG):**	0-25 %	26-75 %	76-100 %
				x	
		Beschattung:	0 %	≤ 50 %	> 50 %
				x	

5. Nutzungen

Nutzungen Gewässer:	Badegewässer, Fischbesatz?
Nutzungen Umland:	Grünland, Kiefernforst

6. Beeinträchtigung/Gefährdung

Nährstoffeinträge, Hypertrophierung	Fischbesatz/Angeln	x?
Verlandung, Sukzession	Deichbau/Deichsanierung	
Vermüllung, Verfüllen	Bebauung	
Gestörter Wasserhaushalt, Trockenfallen	Zerschneidung von Wanderwegen	
Beschattung; Laubeintrag	Freizeitnutzung (Baden, Campen u.a.)	(x)
Überweidung	Isolation	

Weitere Anmerkungen:

7. Schutz

Aktueller Schutzstatus:

NSG [x] LSG [x] FND [ ] GLB [ ] FFH [x] §-30-Biotop [x]

Schutzstatus-Vorschlag (Novellierung):

NSG [ ] LSG [ ] FND [ ] GLB [ ] FFH [ ]

Prioritäre Schutz- und Pflegemaßnahmen/Sonstige Maßnahmen

Unterschutzstellung	Uferbepflanzung	
Novellierungsbedarf der Schutzgebietsgrenze	Uferrenaturierung (Profil)	
Ausgliederung von Gewässerschonstreifen	Sicherung von Wanderwegen	
Gewässerauskopplung bei Beweidung	Sicherung der Wasserhaltung	x
punktuelle Beseitigung v. Röhricht/Ufervegetation	Weitere Kartierungen	x
Beseitigung/Regulierung von Fischbesatz	Erhöhter Monitoring-Bedarf	

Erläuterungen zu Maßnahmen/Nutzungsregelungen:

- Sicherung der Überflutungsdynamik der Elbe (Sicherung eines hohen Grundwasserstandes).

8. Gesamtbewertung/Bemerkungen

- Offenbar kleineres Vorkommen mit Bedeutung für den Populationsverbund. Nachweis erfolgte 1999 an einem Krötenzaun entlang der L54.

9. Wertgebende Begleitarten Amphibien

Knoblauchkröte	(*Pelobates fuscus*)
Moorfrosch	(*Rana arvalis*)

Bezeichnung:

Elbdeich Schönhausen I — SDL – 139

Lage

MTBQ	3437-24
GK-R	4499801
GK-H	5825746



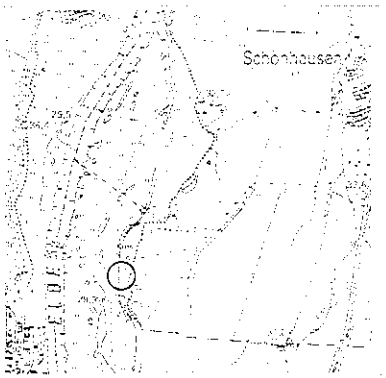

1. Allgemeine Angaben

Lage:	3 km südwestl. Schönhausen
NHE/Naturraum:	D 09 / Tangermünder Elbetal
Landkreis:	Stendal

2. Vorkommen

Aktuell	Nicht bestätigt	Letztes Nachweisjahr
x		2001

3. Aktueller Bestand

Legende: Häufigkeitsklasse (HK): I = 1-5; II = 6-20; III = 21-50; IV = 51-100; V = > 100 Individuen; Reproduktionsnachweis: Paar = Paarung; Lai = Laich; Lar = Larven; Juv = Juvenes

Häufigkeits-klasse	Anzahl Rufer	Reproduktions-Nachweis	Bemerkungen
II	10	-	-

4. Lebensraum

Strukturtyp:	A
Biotoptyp:	FN4

Gewässerfläche:	< 1 000 m²	≤ 5 000 m²	> 5 000 m²
	x		
Vegetation (DG):	0-25 %	26-75 %	76-100 %
		x	
Beschattung:	0 %	≤ 50 %	> 50 %
	x		

5. Nutzungen

Nutzungen Gewässer:	
Nutzungen Umland:	Grünland

6. Beeinträchtigung/Gefährdung

Nährstoffeinträge, Hypertrophierung	Fischbesatz/Angeln
Verlandung, Sukzession	Deichbau/Deichsanierung
Vermüllung, Verfüllen	Bebauung
Gestörter Wasserhaushalt, Trockenfallen	Zerschneidung von Wanderwegen
Beschattung; Laubeintrag	Freizeitnutzung (Baden, Campen u.a.)
Überweidung	Isolation

Weitere Anmerkungen:

7. Schutz

Aktueller Schutzstatus:

NSG [ ] LSG [x] FND [ ] GLB [ ] FFH [x] §-30-Biotop [x]

Schutzstatus-Vorschlag (Novellierung):

NSG [ ] LSG [ ] FND [ ] GLB [ ] FFH [ ]

Prioritäre Schutz- und Pflegemaßnahmen/Sonstige Maßnahmen

Unterschutzstellung	Uferbepflanzung	
Novellierungsbedarf der Schutzgebietsgrenze	Uferrenaturierung (Profil)	
Ausgliederung von Gewässerschonstreifen	Sicherung von Wanderwegen	
Gewässerauskopplung bei Beweidung	Sicherung der Wasserhaltung	x
punktuelle Beseitigung v. Röhricht/Ufervegetation	Weitere Kartierungen	
Beseitigung/Regulierung von Fischbesatz	Erhöhter Monitoring-Bedarf	

Erläuterungen zu Maßnahmen/Nutzungsregelungen:

- Sicherung der Überflutungsdynamik der Elbe (Sicherung eines hohen Grundwasserstandes);
- Langfristig unbedingte Schonung des Gewässers bei Deichbaumaßnahmen/Deichunterhaltung!

8. Gesamtbewertung/Bemerkungen

- Kleineres Vorkommen mit Bedeutung für den Populationsverbund.

9. Wertgebende Begleitarten Amphibien

-

Bezeichnung:

Elbdeich Schönhausen II — SDL – 409

Lage

MTBQ	3438-11
GK-R	4500324
GK-H	5827145

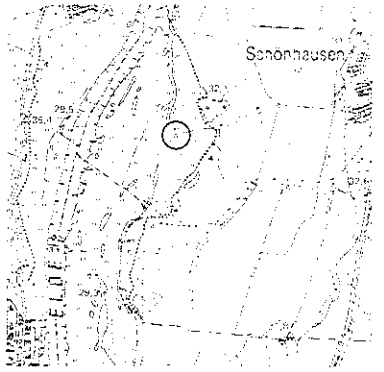

1. Allgemeine Angaben

Lage:	2 km westl. Schönhausen
NHE/Naturraum:	D 09 / Tangermünder Elbetal
Landkreis:	Stendal

2. Vorkommen

Aktuell	Nicht bestätigt	Letztes Nachweisjahr
x		2001

3. Aktueller Bestand

Legende: Häufigkeitsklasse (HK): I = 1-5; II = 6-20; III = 21-50; IV = 51-100; V = > 100 Individuen; Reproduktionsnachweis: Paar = Paarung; Lai = Laich; Lar = Larven; Juv = Juvenes

Häufigkeits-klasse	Anzahl Rufer	Reproduktions-Nachweis	Bemerkungen
II	10	-	-

4. Lebensraum

Strukturtyp:	A
Biotoptyp:	FN4

	< 1 000 m²	≤ 5 000 m²	> 5 000 m²
Gewässerfläche:	x		

	0-25 %	26-75 %	76-100 %
Vegetation (DG):		x	

	0 %	≤ 50 %	> 50 %
Beschattung:		x	

5. Nutzungen

Nutzungen Gewässer:

Nutzungen Umland: Grünland

6. Beeinträchtigung/Gefährdung

Nährstoffeinträge, Hypertrophierung	Fischbesatz/Angeln
Verlandung, Sukzession	Deichbau/Deichsanierung
Vermüllung, Verfüllen	Bebauung
Gestörter Wasserhaushalt, Trockenfallen	Zerschneidung von Wanderwegen
Beschattung; Laubeintrag	Freizeitnutzung (Baden, Campen u.a.)
Überweidung	Isolation

Weitere Anmerkungen:

7. Schutz

Aktueller Schutzstatus:

NSG [ ] LSG [x] FND [ ] GLB [ ] FFH [x] §-30-Biotop [x]

Schutzstatus-Vorschlag (Novellierung):

NSG [ ] LSG [ ] FND [ ] GLB [ ] FFH [ ]

Prioritäre Schutz- und Pflegemaßnahmen/Sonstige Maßnahmen

Unterschutzstellung	Uferbepflanzung	
Novellierungsbedarf der Schutzgebietsgrenze	Uferrenaturierung (Profil)	
Ausgliederung von Gewässerschonstreifen	Sicherung von Wanderwegen	
Gewässerauskopplung bei Beweidung	Sicherung der Wasserhaltung	x
punktuelle Beseitigung v. Röhricht/Ufervegetation	Weitere Kartierungen	
Beseitigung/Regulierung von Fischbesatz	Erhöhter Monitoring-Bedarf	

Erläuterungen zu Maßnahmen/Nutzungsregelungen:

- Sicherung der Überflutungsdynamik der Elbe (Sicherung eines hohen Grundwasserstandes);
- Langfristig unbedingte Schonung des Gewässers bei Deichbaumaßnahmen/Deichunterhaltung!

8. Gesamtbewertung/Bemerkungen

- Kleineres Vorkommen mit Bedeutung für den Populationsverbund.

9. Wertgebende Begleitarten Amphibien

-

Bezeichnung:

Park Schönhausen

SDL – 408

Lage

MTBQ	3438-11
GK-R	4502380
GK-H	5827850

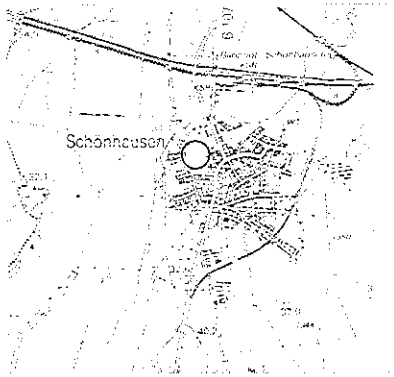

1. Allgemeine Angaben

Lage:	Westl. Ortslage Schönhausen
NHE/Naturraum:	D 09 / Tangermünder Elbetal
Landkreis:	Stendal

2. Vorkommen

Aktuell	Nicht bestätigt	Letztes Nachweisjahr
	x	1999

3. Aktueller Bestand

Legende: Häufigkeitsklasse (HK): I = 1-5; II = 6-20; III = 21-50; IV = 51-100; V = > 100 Individuen; Reproduktionsnachweis: Paar = Paarung; Lai = Laich; Lar = Larven; Juv = Juvenes

Häufigkeits-klasse	Anzahl Rufer	Reproduktions-Nachweis	Bemerkungen
-	-	-	-

4. Lebensraum

Strukturtyp:	**Gewässerfläche:**	**< 1 000 m²**	**≤ 5 000 m²**	**> 5 000 m²**
Biotoptyp:	**Vegetation (DG):**	**0-25 %**	**26-75 %**	**76-100 %**
	Beschattung:	**0 %**	**≤ 50 %**	**> 50 %**

5. Nutzungen

Nutzungen Gewässer:

Nutzungen Umland: Parkanlage, Siedlung

6. Beeinträchtigung/Gefährdung

Nährstoffeinträge, Hypertrophierung	Fischbesatz/Angeln	
Verlandung, Sukzession	Deichbau/Deichsanierung	
Vermüllung, Verfüllen	Bebauung	
Gestörter Wasserhaushalt, Trockenfallen	Zerschneidung von Wanderwegen	
Beschattung; Laubeintrag	Freizeitnutzung (Baden, Campen u.a.)	
Überweidung	Isolation	x?

Weitere Anmerkungen:

7. Schutz

Aktueller Schutzstatus:

NSG ☐ LSG ☐ FND ☐ GLB ☐ FFH ☐ §-30-Biotop ☐

Schutzstatus-Vorschlag (Novellierung):

NSG ☐ LSG ☐ FND ☐ GLB ☐ FFH ☐

Prioritäre Schutz- und Pflegemaßnahmen/Sonstige Maßnahmen

Unterschutzstellung	Uferbepflanzung	
Novellierungsbedarf der Schutzgebietsgrenze	Uferrenaturierung (Profil)	
Ausgliederung von Gewässerschonstreifen	Sicherung von Wanderwegen	
Gewässerauskopplung bei Beweidung	Sicherung der Wasserhaltung	
punktuelle Beseitigung v. Röhricht/Ufervegetation	Weitere Kartierungen	xx
Beseitigung/Regulierung von Fischbesatz	Erhöhter Monitoring-Bedarf	

Erläuterungen zu Maßnahmen/Nutzungsregelungen:

8. Gesamtbewertung/Bemerkungen

- Möglicherweise kleines, nicht regelmäßig nachzuweisendes Vorkommen, weitere Überprüfungen sind erforderlich.

9. Wertgebende Begleitarten Amphibien

-

Bezeichnung:

Hämerten

SDL – 529

Lage

MTBQ	3437-22
GK-R	4498879
GK-H	5827675

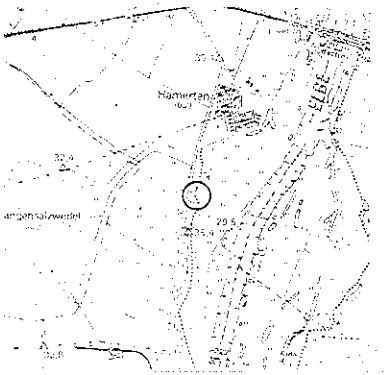

1. Allgemeine Angaben

Lage:	0,9 km südl. Hämerten
NHE/Naturraum:	D 09 / Tangermünder Elbetal
Landkreis:	Stendal

2. Vorkommen

Aktuell	Nicht bestätigt	Letztes Nachweisjahr
x		2001

3. Aktueller Bestand

Legende: Häufigkeitsklasse (HK): I = 1-5; II = 6-20; III = 21-50; IV = 51-100; V = > 100 Individuen; Reproduktionsnachweis: Paar = Paarung; Lai = Laich; Lar = Larven; Juv = Juvenes

Häufigkeits-klasse	Anzahl Rufer	Reproduktions-Nachweis	Bemerkungen
I	5	-	-

4. Lebensraum

Strukturtyp:	A
Biotoptyp:	FN3

Gewässerfläche:	< 1 000 m²	≤ 5 000 m²	> 5 000 m²
		x	
Vegetation (DG):	0-25 %	26-75 %	76-100 %
		x	
Beschattung:	0 %	≤ 50 %	> 50 %
	x		

5. Nutzungen

Nutzungen Gewässer:

Nutzungen Umland: Grünland, Deich

Forschungsprojekt Artenhilfsprogramm
Rotbauchunke Sachsen-Anhalt

ANHANG
Flächensteckbriefe

6. Beeinträchtigung/Gefährdung

Nährstoffeinträge, Hypertrophierung	Fischbesatz/Angeln
Verlandung, Sukzession	Deichbau/Deichsanierung
Vermüllung, Verfüllen	Bebauung
Gestörter Wasserhaushalt, Trockenfallen	Zerschneidung von Wanderwegen
Beschattung; Laubeintrag	Freizeitnutzung (Baden, Campen u.a.)
Überweidung	Isolation

Weitere Anmerkungen:

7. Schutz

Aktueller Schutzstatus:

NSG [ ] LSG [ ] FND [ ] GLB [ ] FFH [x] §-30-Biotop [x]

Schutzstatus-Vorschlag (Novellierung):

NSG [ ] LSG [ ] FND [ ] GLB [ ] FFH [ ]

Prioritäre Schutz- und Pflegemaßnahmen/Sonstige Maßnahmen

Unterschutzstellung	Uferbepflanzung
Novellierungsbedarf der Schutzgebietsgrenze	Uferrenaturierung (Profil)
Ausgliederung von Gewässerschonstreifen	Sicherung von Wanderwegen
Gewässerauskopplung bei Beweidung	Sicherung der Wasserhaltung
punktuelle Beseitigung v. Röhricht/Ufervegetation	Weitere Kartierungen
Beseitigung/Regulierung von Fischbesatz	Erhöhter Monitoring-Bedarf

Erläuterungen zu Maßnahmen/Nutzungsregelungen:

- Sicherung der Überflutungsdynamik der Elbe;
- Langfristig unbedingte Schonung des Gewässers bei Deichbaumaßnahmen/Deichunterhaltung!

8. Gesamtbewertung/Bemerkungen

- Kleineres Vorkommen mit Bedeutung für den Populationsverbund.

9. Wertgebende Begleitarten Amphibien

-

Bezeichnung:

Hohengöhren I

SDL – 210

Lage

MTBQ	3338-33
GK-R	4501357
GK-H	5831704

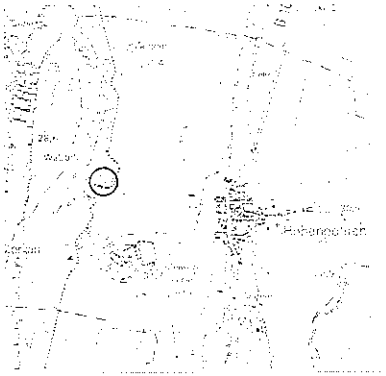

1. Allgemeine Angaben

Lage:	1,2 km WNW Hohengöhren
NHE/Naturraum:	D 09 / Tangermünder Elbetal
Landkreis:	Stendal

2. Vorkommen

Aktuell	Nicht bestätigt	Letztes Nachweisjahr
x		2001

3. Aktueller Bestand

Legende: Häufigkeitsklasse (HK): I = 1-5; II = 6-20; III = 21-50; IV = 51-100; V = > 100 Individuen; Reproduktionsnachweis: Paar = Paarung; Lai = Laich; Lar = Larven; Juv = Juvenes

Häufigkeits-klasse	Anzahl Rufer	Reproduktions-Nachweis	Bemerkungen
II	10	-	-

4. Lebensraum

Strukturtyp:	A
Biotoptyp:	FN4

	< 1 000 m²	≤ 5 000 m²	> 5 000 m²
Gewässerfläche:	x		

	0-25 %	26-75 %	76-100 %
Vegetation (DG):		x	

	0 %	≤ 50 %	> 50 %
Beschattung:	x		

5. Nutzungen

Nutzungen Gewässer:	
Nutzungen Umland:	Grünland, Deich

6. Beeinträchtigung/Gefährdung

Nährstoffeinträge, Hypertrophierung	Fischbesatz/Angeln
Verlandung, Sukzession	Deichbau/Deichsanierung
Vermüllung, Verfüllen	Bebauung
Gestörter Wasserhaushalt, Trockenfallen	Zerschneidung von Wanderwegen
Beschattung; Laubeintrag	Freizeitnutzung (Baden, Campen u.a.)
Überweidung	Isolation

Weitere Anmerkungen:

7. Schutz

Aktueller Schutzstatus:

NSG [ ] LSG [x] FND [ ] GLB [ ] FFH [x] §-30-Biotop [x]

Schutzstatus-Vorschlag (Novellierung):

NSG [ ] LSG [ ] FND [(x)] GLB [(x)] FFH [ ]

Prioritäre Schutz- und Pflegemaßnahmen/Sonstige Maßnahmen

Unterschutzstellung	x	Uferbepflanzung
Novellierungsbedarf der Schutzgebietsgrenze		Uferrenaturierung (Profil)
Ausgliederung von Gewässerschonstreifen		Sicherung von Wanderwegen
Gewässerauskopplung bei Beweidung		Sicherung der Wasserhaltung
punktuelle Beseitigung v. Röhricht/Ufervegetation		Weitere Kartierungen
Beseitigung/Regulierung von Fischbesatz		Erhöhter Monitoring-Bedarf

Erläuterungen zu Maßnahmen/Nutzungsregelungen:

- Sicherung der Überflutungsdynamik der Elbe;
- Langfristig unbedingte Schonung des Gewässers bei Deichbaumaßnahmen/Deichunterhaltung!

8. Gesamtbewertung/Bemerkungen

- Kleineres Vorkommen mit Bedeutung für den Populationsverbund.

9. Wertgebende Begleitarten Amphibien

-

Bezeichnung:

Hohengöhren II

SDL – 211

Lage

MTBQ	3338-31
GK-R	4501042
GK-H	5832655

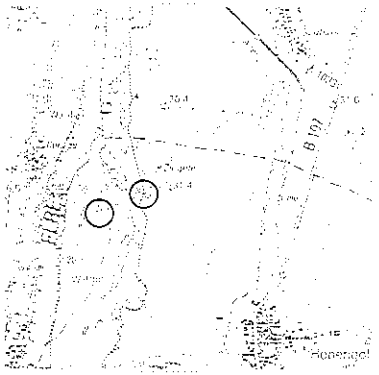

1. Allgemeine Angaben

Lage:	1,9 km NW Hohengöhren
NHE/Naturraum:	D 09 / Tangermünder Elbetal
Landkreis:	Stendal

2. Vorkommen

Aktuell	Nicht bestätigt	Letztes Nachweisjahr
x		2001

3. Aktueller Bestand

Legende: Häufigkeitsklasse (HK): I = 1-5; II = 6-20; III = 21-50; IV = 51-100; V = > 100 Individuen; Reproduktionsnachweis: Paar = Paarung; Lai = Laich; Lar = Larven; Juv = Juvenes

Häufigkeits-klasse	Anzahl Rufer	Reproduktions-Nachweis	Bemerkungen
I	5	-	-

4. Lebensraum

Strukturtyp:	A
Biotoptyp:	FN4

	< 1 000 m²	≤ 5 000 m²	> 5 000 m²
Gewässerfläche:	x		

	0-25 %	26-75 %	76-100 %
Vegetation (DG):		x	

	0 %	≤ 50 %	> 50 %
Beschattung:	x		

5. Nutzungen

Nutzungen Gewässer:

Nutzungen Umland: Grünland, Deich

6. Beeinträchtigung/Gefährdung

Nährstoffeinträge, Hypertrophierung	Fischbesatz/Angeln
Verlandung, Sukzession	Deichbau/Deichsanierung
Vermüllung, Verfüllen	Bebauung
Gestörter Wasserhaushalt, Trockenfallen	Zerschneidung von Wanderwegen
Beschattung; Laubeintrag	Freizeitnutzung (Baden, Campen u.a.)
Überweidung	Isolation

Weitere Anmerkungen:

7. Schutz

Aktueller Schutzstatus:

NSG [ ] LSG [x] FND [ ] GLB [ ] FFH [x] §-30-Biotop [x]

Schutzstatus-Vorschlag (Novellierung):

NSG [ ] LSG [ ] FND [ ] GLB [ ] FFH [ ]

Prioritäre Schutz- und Pflegemaßnahmen/Sonstige Maßnahmen

Unterschutzstellung	Uferbepflanzung
Novellierungsbedarf der Schutzgebietsgrenze	Uferrenaturierung (Profil)
Ausgliederung von Gewässerschonstreifen	Sicherung von Wanderwegen
Gewässerauskopplung bei Beweidung	Sicherung der Wasserhaltung
punktuelle Beseitigung v. Röhricht/Ufervegetation	Weitere Kartierungen
Beseitigung/Regulierung von Fischbesatz	Erhöhter Monitoring-Bedarf

Erläuterungen zu Maßnahmen/Nutzungsregelungen:

- Sicherung der Überflutungsdynamik der Elbe;
- Langfristig unbedingte Schonung des Gewässers bei Deichbaumaßnahmen/Deichunterhaltung!

8. Gesamtbewertung/Bemerkungen

- Kleineres Vorkommen mit Bedeutung für den Populationsverbund.

9. Wertgebende Begleitarten Amphibien

-

Bezeichnung:

Neuermark-Lübars I — SDL – 290

Lage

MTBQ	3338-31
GK-R	4501400
GK-H	5833630

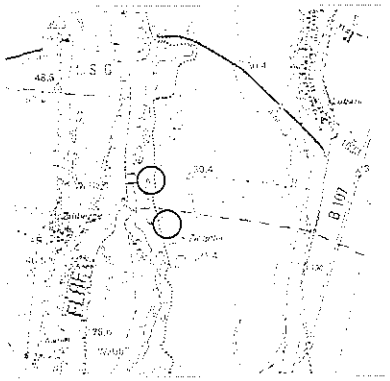

1. Allgemeine Angaben

Lage:	1,8 km SW Neuermark-Lübars
NHE/Naturraum:	D 09 / Tangermünder Elbetal
Landkreis:	Stendal

2. Vorkommen

Aktuell	Nicht bestätigt	Letztes Nachweisjahr
x		2001

3. Aktueller Bestand

Legende: Häufigkeitsklasse (HK): I = 1-5; II = 6-20; III = 21-50; IV = 51-100; V = > 100 Individuen; Reproduktionsnachweis: Paar = Paarung; Lai = Laich; Lar = Larven; Juv = Juvenes

Häufigkeits-klasse	Anzahl Rufer	Reproduktions-Nachweis	Bemerkungen
III	30	-	-

4. Lebensraum

Strukturtyp:	A / C
Biotoptyp:	FN4/FN32

	< 1 000 m²	≤ 5 000 m²	> 5 000 m²
Gewässerfläche:		x	

	0-25 %	26-75 %	76-100 %
Vegetation (DG):		x	

	0 %	≤ 50 %	> 50 %
Beschattung:		x	

5. Nutzungen

Nutzungen Gewässer:

Nutzungen Umland: Grünland, Deich, z.T. Gärten, Siedlung

6. Beeinträchtigung/Gefährdung

Nährstoffeinträge, Hypertrophierung		Fischbesatz/Angeln	x?
Verlandung, Sukzession	x	Deichbau/Deichsanierung	
Vermüllung, Verfüllen		Bebauung	
Gestörter Wasserhaushalt, Trockenfallen	x	Zerschneidung von Wanderwegen	
Beschattung; Laubeintrag		Freizeitnutzung (Baden, Campen u.a.)	
Überweidung		Isolation	

Weitere Anmerkungen:

7. Schutz

Aktueller Schutzstatus:

NSG [ ] LSG [x] FND [ ] GLB [ ] FFH [(x)] §-30-Biotop [x]

- nur außerdeichs gelegene Flächen im FFH-Gebiet

Schutzstatus-Vorschlag (Novellierung):

NSG [ ] LSG [ ] FND [ ] GLB [ ] FFH [x]

- Erweiterung des FFH-Gebietes DE3238302 „Elbaue zwischen Sandau und Schönhausen" auf innerdeichs gelegene Vorkommensbereiche.

Prioritäre Schutz- und Pflegemaßnahmen/Sonstige Maßnahmen

Unterschutzstellung	x	Uferbepflanzung	
Novellierungsbedarf der Schutzgebietsgrenze	x	Uferrenaturierung (Profil)	
Ausgliederung von Gewässerschonstreifen		Sicherung von Wanderwegen	
Gewässerauskopplung bei Beweidung		Sicherung der Wasserhaltung	x
punktuelle Beseitigung v. Röhricht/Ufervegetation		Weitere Kartierungen	
Beseitigung/Regulierung von Fischbesatz	(x)	Erhöhter Monitoring-Bedarf	

Erläuterungen zu Maßnahmen/Nutzungsregelungen:

- Sicherung der Überflutungsdynamik der Elbe;
- Langfristig unbedingte Schonung des Gewässers bei Deichbaumaßnahmen/Deichunterhaltung!

8. Gesamtbewertung/Bemerkungen

- Individuenreiches und bedeutendes Vorkommen im Tangermünder Elbetal.

9. Wertgebende Begleitarten Amphibien

-

Bezeichnung:

Neuermark-Lübars II

SDL – 292

Lage

MTBQ	3338-31
GK-R	4501360
GK-H	5834380

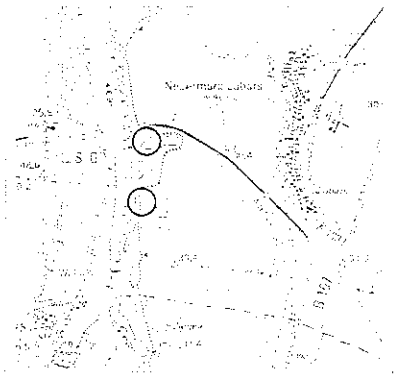

1. Allgemeine Angaben

Lage:	1,3 km W Neuermark-Lübars
NHE/Naturraum:	D 09 / Tangermünder Elbetal
Landkreis:	Stendal

2. Vorkommen

Aktuell	Nicht bestätigt	Letztes Nachweisjahr
x		2001

3. Aktueller Bestand

Legende: Häufigkeitsklasse (HK): I = 1-5; II = 6-20; III = 21-50; IV = 51-100; V = > 100 Individuen; Reproduktionsnachweis: Paar = Paarung; Lai = Laich; Lar = Larven; Juv = Juvenes

Häufigkeits-klasse	Anzahl Rufer	Reproduktions-Nachweis	Bemerkungen
II	20	-	-

4. Lebensraum

Strukturtyp:	A / D
Biotoptyp:	FN4/FN32

	< 1 000 m²	≤ 5 000 m²	> 5 000 m²
Gewässerfläche:	x		

	0-25 %	26-75 %	76-100 %
Vegetation (DG):		x	

	0 %	≤ 50 %	> 50 %
Beschattung:		x	

5. Nutzungen

Nutzungen Gewässer:	Angelgewässer ?
Nutzungen Umland:	Grünland, Deich, z.T. Gärten, Siedlung

Forschungsprojekt Artenhilfsprogramm
Rotbauchunke Sachsen-Anhalt

ANHANG
Flächensteckbriefe

6. Beeinträchtigung/Gefährdung

Nährstoffeinträge, Hypertrophierung		Fischbesatz/Angeln	x?
Verlandung, Sukzession	x	Deichbau/Deichsanierung	
Vermüllung, Verfüllen		Bebauung	
Gestörter Wasserhaushalt, Trockenfallen	x	Zerschneidung von Wanderwegen	
Beschattung; Laubeintrag		Freizeitnutzung (Baden, Campen u.a.)	
Überweidung		Isolation	

Weitere Anmerkungen:

7. Schutz

Aktueller Schutzstatus:

NSG [ ] LSG [x] FND [ ] GLB [ ] FFH [(x)] §-30-Biotop [x]

- nur außerdeichs gelegene Flächen im FFH-Gebiet

Schutzstatus-Vorschlag (Novellierung):

NSG [ ] LSG [ ] FND [ ] GLB [ ] FFH [x]

- Erweiterung des FFH-Gebietes DE3238302 „Elbaue zwischen Sandau und Schönhausen" auf innerdeichs gelegene Vorkommensbereiche.

Prioritäre Schutz- und Pflegemaßnahmen/Sonstige Maßnahmen

Unterschutzstellung	x	Uferbepflanzung	
Novellierungsbedarf der Schutzgebietsgrenze	x	Uferrenaturierung (Profil)	
Ausgliederung von Gewässerschonstreifen		Sicherung von Wanderwegen	
Gewässerauskopplung bei Beweidung		Sicherung der Wasserhaltung	x
punktuelle Beseitigung v. Röhricht/Ufervegetation		Weitere Kartierungen	
Beseitigung/Regulierung von Fischbesatz	(x)	Erhöhter Monitoring-Bedarf	

Erläuterungen zu Maßnahmen/Nutzungsregelungen:

- Sicherung der Überflutungsdynamik der Elbe;
- Langfristig unbedingte Schonung des Gewässers bei Deichbaumaßnahmen/Deichunterhaltung!

8. Gesamtbewertung/Bemerkungen

- Relativ individuenreiches und bedeutendes Vorkommen im Tangermünder Elbetal.

9. Wertgebende Begleitarten Amphibien

-

Bezeichnung:

Neuermark-Lübars III — SDL – 289

Lage

MTBQ	3338-13
GK-R	4501433
GK-H	5836385

1. Allgemeine Angaben

Lage:	1,6 km NW Neuermark-Lübars
NHE/Naturraum:	D 09 / Tangermünder Elbetal
Landkreis:	Stendal

2. Vorkommen

Aktuell	Nicht bestätigt	Letztes Nachweisjahr
x		2001

3. Aktueller Bestand

Legende: Häufigkeitsklasse (HK): I = 1-5; II = 6-20; III = 21-50; IV = 51-100; V = > 100 Individuen; Reproduktionsnachweis: Paar = Paarung; Lai = Laich; Lar = Larven; Juv = Juvenes

Häufigkeits-klasse	Anzahl Rufer	Reproduktions-Nachweis	Bemerkungen
II	10	-	-

4. Lebensraum

Strukturtyp:	A
Biotoptyp:	FN4

Gewässerfläche:	< 1 000 m²	≤ 5 000 m²	> 5 000 m²
		x	
Vegetation (DG):	0-25 %	26-75 %	76-100 %
	x		
Beschattung:	0 %	≤ 50 %	> 50 %
		x	

5. Nutzungen

Nutzungen Gewässer:

Nutzungen Umland: Grünland, Deich

6. Beeinträchtigung/Gefährdung

Nährstoffeinträge, Hypertrophierung		Fischbesatz/Angeln	
Verlandung, Sukzession	x	Deichbau/Deichsanierung	(x)
Vermüllung, Verfüllen		Bebauung	
Gestörter Wasserhaushalt, Trockenfallen	x	Zerschneidung von Wanderwegen	
Beschattung; Laubeintrag		Freizeitnutzung (Baden, Campen u.a.)	
Überweidung		Isolation	

Weitere Anmerkungen:

7. Schutz

Aktueller Schutzstatus:

NSG [ ] LSG [x] FND [ ] GLB [ ] FFH [x] §-30-Biotop [x]

Schutzstatus-Vorschlag (Novellierung):

NSG [ ] LSG [ ] FND [ ] GLB [ ] FFH [ ]

Prioritäre Schutz- und Pflegemaßnahmen/Sonstige Maßnahmen

Unterschutzstellung		Uferbepflanzung	
Novellierungsbedarf der Schutzgebietsgrenze		Uferrenaturierung (Profil)	
Ausgliederung von Gewässerschonstreifen		Sicherung von Wanderwegen	
Gewässerauskopplung bei Beweidung		Sicherung der Wasserhaltung	x
punktuelle Beseitigung v. Röhricht/Ufervegetation		Weitere Kartierungen	
Beseitigung/Regulierung von Fischbesatz		Erhöhter Monitoring-Bedarf	

Erläuterungen zu Maßnahmen/Nutzungsregelungen:

- Sicherung der Überflutungsdynamik der Elbe;
- Langfristig unbedingte Schonung des Gewässers bei Deichbaumaßnahmen/Deichunterhaltung!

8. Gesamtbewertung/Bemerkungen

- Relativ individuenreiches und bedeutendes Vorkommen im Tangermünder Elbetal.

9. Wertgebende Begleitarten Amphibien

-

Bezeichnung:

Scharlibbe

SDL – 391

Lage

MTBQ	3338-11
GK-R	4501993
GK-H	5840265

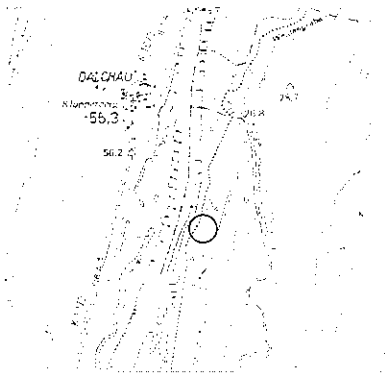

1. Allgemeine Angaben

Lage:	2,8 km westl. Scharlibbe
NHE/Naturraum:	D 09 / Tangermünder Elbetal
Landkreis:	Stendal

2. Vorkommen

Aktuell	Nicht bestätigt	Letztes Nachweisjahr
x		2001

3. Aktueller Bestand

Legende: Häufigkeitsklasse (HK): I = 1-5; II = 6-20; III = 21-50; IV = 51-100; V = > 100 Individuen; Reproduktionsnachweis: Paar = Paarung; Lai = Laich; Lar = Larven; Juv = Juvenes

Häufigkeits-klasse	Anzahl Rufer	Reproduktions-Nachweis	Bemerkungen
II	10	-	-

4. Lebensraum

Strukturtyp:	A
Biotoptyp:	FN31

	< 1 000 m²	≤ 5 000 m²	> 5 000 m²
Gewässerfläche:		x	

	0-25 %	26-75 %	76-100 %
Vegetation (DG):			x

	0 %	≤ 50 %	> 50 %
Beschattung:		x	

5. Nutzungen

Nutzungen Gewässer:

Nutzungen Umland: Grünland, Deich

6. Beeinträchtigung/Gefährdung

Nährstoffeinträge, Hypertrophierung		Fischbesatz/Angeln	
Verlandung, Sukzession	xx	Deichbau/Deichsanierung	(x)
Vermüllung, Verfüllen		Bebauung	
Gestörter Wasserhaushalt, Trockenfallen	x	Zerschneidung von Wanderwegen	
Beschattung; Laubeintrag		Freizeitnutzung (Baden, Campen u.a.)	
Überweidung		Isolation	

Weitere Anmerkungen:

7. Schutz

Aktueller Schutzstatus:

NSG [ ] LSG [x] FND [ ] GLB [ ] FFH [ ] §-30-Biotop [x]

Schutzstatus-Vorschlag (Novellierung):

NSG [ ] LSG [ ] FND [ ] GLB [ ] FFH [(x)]

- ggf. Erweiterung FFH-Gebietes DE3238302 „Elbaue zwischen Sandau und Schönhausen" auf innerdeichs gelegene Vorkommensbereiche.

Prioritäre Schutz- und Pflegemaßnahmen/Sonstige Maßnahmen

Unterschutzstellung	(x)	Uferbepflanzung	
Novellierungsbedarf der Schutzgebietsgrenze	(x)	Uferrenaturierung (Profil)	
Ausgliederung von Gewässerschonstreifen		Sicherung von Wanderwegen	
Gewässerauskopplung bei Beweidung		Sicherung der Wasserhaltung	x
punktuelle Beseitigung v. Röhricht/Ufervegetation	x	Weitere Kartierungen	
Beseitigung/Regulierung von Fischbesatz		Erhöhter Monitoring-Bedarf	

Erläuterungen zu Maßnahmen/Nutzungsregelungen:

- Sicherung der Überflutungsdynamik der Elbe;
- Langfristig unbedingte Schonung des Gewässers bei Deichbaumaßnahmen/Deichunterhaltung!

8. Gesamtbewertung/Bemerkungen

- Kleineres, für den Populationsverbund bedeutendes Vorkommen im Tangermünder Elbetal.

9. Wertgebende Begleitarten Amphibien

-

Bezeichnung:

Schönfeld

SDL – 482

Lage

MTBQ	3238-32
GK-R	4503595
GK-H	5845369

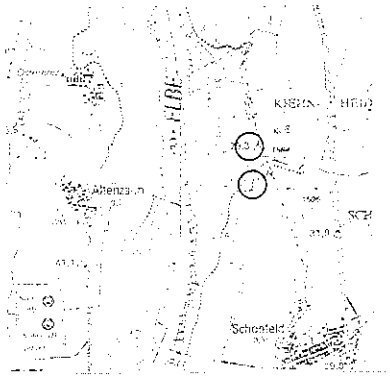

1. Allgemeine Angaben

Lage:	1,8 km NNW Schönfeld
NHE/Naturraum:	D 09 / Tangermünder Elbetal
Landkreis:	Stendal

2. Vorkommen

Aktuell	Nicht bestätigt	Letztes Nachweisjahr
x		2001

3. Aktueller Bestand

Legende: Häufigkeitsklasse (HK): I = 1-5; II = 6-20; III = 21-50; IV = 51-100; V = > 100 Individuen; Reproduktionsnachweis: Paar = Paarung; Lai = Laich; Lar = Larven; Juv = Juvenes

Häufigkeits-klasse	Anzahl Rufer	Reproduktions-Nachweis	Bemerkungen
II	9	-	-

4. Lebensraum

Strukturtyp:	A / D
Biotoptyp:	FN4/FN31

Gewässerfläche:	< 1 000 m²	≤ 5 000 m²	> 5 000 m²
	x		
Vegetation (DG):	0-25 %	26-75 %	76-100 %
		x	
Beschattung:	0 %	≤ 50 %	> 50 %
	x		

5. Nutzungen

Nutzungen Gewässer:	
Nutzungen Umland:	Rinderweide, Deich, innerdeichs Gehölz und Kiefernforst

6. Beeinträchtigung/Gefährdung

Nährstoffeinträge, Hypertrophierung	xx	Fischbesatz/Angeln	
Verlandung, Sukzession		Deichbau/Deichsanierung	(x)
Vermüllung, Verfüllen		Bebauung	
Gestörter Wasserhaushalt, Trockenfallen	x	Zerschneidung von Wanderwegen	
Beschattung; Laubeintrag		Freizeitnutzung (Baden, Campen u.a.)	
Überweidung	xx	Isolation	

Weitere Anmerkungen:

7. Schutz

Aktueller Schutzstatus:

NSG [ ] LSG [x] FND [ ] GLB [ ] FFH [x] §-30-Biotop [x]

Schutzstatus-Vorschlag (Novellierung):

NSG [ ] LSG [ ] FND [ ] GLB [ ] FFH [ ]

Prioritäre Schutz- und Pflegemaßnahmen/Sonstige Maßnahmen

Unterschutzstellung		Uferbepflanzung	
Novellierungsbedarf der Schutzgebietsgrenze		Uferrenaturierung (Profil)	
Ausgliederung von Gewässerschonstreifen	x	Sicherung von Wanderwegen	
Gewässerauskopplung bei Beweidung	xx	Sicherung der Wasserhaltung	x
punktuelle Beseitigung v. Röhricht/Ufervegetation		Weitere Kartierungen	
Beseitigung/Regulierung von Fischbesatz		Erhöhter Monitoring-Bedarf	x

Erläuterungen zu Maßnahmen/Nutzungsregelungen:

- Unbedingt Auskoppeln bei Beweidung und Einrichtung mind. 10 m breiter Pufferzonen zu Weideflächen (Gewässer außerdeichs);
- Sicherung der Überflutungsdynamik der Elbe;
- Langfristig unbedingte Schonung der Gewässer bei Deichbaumaßnahmen/Deichunterhaltung!

8. Gesamtbewertung/Bemerkungen

- Kleinere, für den Populationsverbund bedeutende Vorkommen im Tangermünder Elbetal.

9. Wertgebende Begleitarten Amphibien

-

Bezeichnung:

Elbdeich Wulkau I

SDL – 478

Lage

MTBQ	3238-14
GK-R	4503554
GK-H	5846800

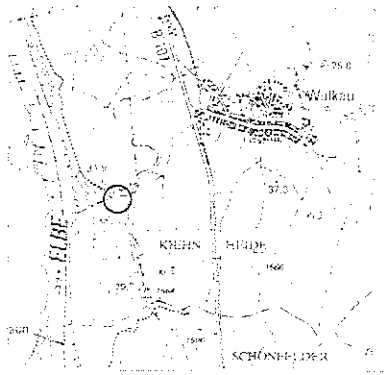

1. Allgemeine Angaben

Lage:	1,4 km südwestl. Wulkau
NHE/Naturraum:	D 09 / Tangermünder Elbetal
Landkreis:	Stendal

2. Vorkommen

Aktuell	Nicht bestätigt	Letztes Nachweisjahr
x		2001

3. Aktueller Bestand

Legende: Häufigkeitsklasse (HK): I = 1-5; II = 6-20; III = 21-50; IV = 51-100; V = > 100 Individuen; Reproduktionsnachweis: Paar = Paarung; Lai = Laich; Lar = Larven; Juv = Juvenes

Häufigkeits-klasse	Anzahl Rufer	Reproduktions-Nachweis	Bemerkungen
II	10	-	-

4. Lebensraum

Strukturtyp:	D
Biotoptyp:	FN3

Gewässerfläche:	< 1 000 m²	≤ 5 000 m²	> 5 000 m²
	x		
Vegetation (DG):	0-25 %	26-75 %	76-100 %
		x	
Beschattung:	0 %	≤ 50 %	> 50 %
		x	

5. Nutzungen

Nutzungen Gewässer:

Nutzungen Umland: Grünland, Laubwald, Deich

6. Beeinträchtigung/Gefährdung

Nährstoffeinträge, Hypertrophierung		Fischbesatz/Angeln	
Verlandung, Sukzession	(x)	Deichbau/Deichsanierung	(x)
Vermüllung, Verfüllen		Bebauung	
Gestörter Wasserhaushalt, Trockenfallen		Zerschneidung von Wanderwegen	
Beschattung; Laubeintrag		Freizeitnutzung (Baden, Campen u.a.)	
Überweidung		Isolation	

Weitere Anmerkungen:

- gegenwärtig wenig beeinträchtigt

7. Schutz

Aktueller Schutzstatus:

NSG [ ] LSG [x] FND [ ] GLB [ ] FFH [x] §-30-Biotop [x]

Schutzstatus-Vorschlag (Novellierung):

NSG [ ] LSG [ ] FND [ ] GLB [ ] FFH [ ]

Prioritäre Schutz- und Pflegemaßnahmen/Sonstige Maßnahmen

Unterschutzstellung		Uferbepflanzung	
Novellierungsbedarf der Schutzgebietsgrenze		Uferrenaturierung (Profil)	
Ausgliederung von Gewässerschonstreifen		Sicherung von Wanderwegen	
Gewässerauskopplung bei Beweidung		Sicherung der Wasserhaltung	x
punktuelle Beseitigung v. Röhricht/Ufervegetation		Weitere Kartierungen	
Beseitigung/Regulierung von Fischbesatz		Erhöhter Monitoring-Bedarf	

Erläuterungen zu Maßnahmen/Nutzungsregelungen:

- Sicherung der Überflutungsdynamik der Elbe;
- Langfristig unbedingte Schonung der Gewässer bei Deichbaumaßnahmen/Deichunterhaltung!

8. Gesamtbewertung/Bemerkungen

- Kleineres, für den Populationsverbund bedeutendes Vorkommen im Tangermünder Elbetal. Durch Gehölzgürtel relativ gut geschützt.

9. Wertgebende Begleitarten Amphibien

-

Bezeichnung:

Elbdeich Wulkau II

SDL – 479

Lage

MTBQ	3238-14
GK-R	4502867
GK-H	5847783



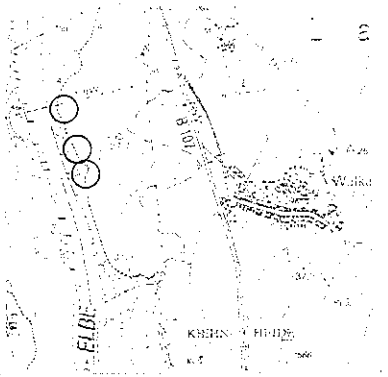

1. Allgemeine Angaben

Lage:	1,7 km WNW Wulkau
NHE/Naturraum:	D 09 / Werbener Elbetal
Landkreis:	Stendal

2. Vorkommen

Aktuell	Nicht bestätigt	Letztes Nachweisjahr
x		2001

3. Aktueller Bestand

Legende: Häufigkeitsklasse (HK): I = 1-5; II = 6-20; III = 21-50; IV = 51-100; V = > 100 Individuen; Reproduktionsnachweis: Paar = Paarung; Lai = Laich; Lar = Larven; Juv = Juvenes

Häufigkeits-klasse	Anzahl Rufer	Reproduktions-Nachweis	Bemerkungen
II	15	-	-

4. Lebensraum

Strukturtyp:	C
Biotoptyp:	FN4

	< 1 000 m²	≤ 5 000 m²	> 5 000 m²
Gewässerfläche:	x		

	0-25 %	26-75 %	76-100 %
Vegetation (DG):		x	

	0 %	≤ 50 %	> 50 %
Beschattung:		x	

5. Nutzungen

Nutzungen Gewässer:	
Nutzungen Umland:	Acker, Deich

6. Beeinträchtigung/Gefährdung

Nährstoffeinträge, Hypertrophierung	x	Fischbesatz/Angeln	
Verlandung, Sukzession	x	Deichbau/Deichsanierung	(x)
Vermüllung, Verfüllen		Bebauung	
Gestörter Wasserhaushalt, Trockenfallen		Zerschneidung von Wanderwegen	
Beschattung; Laubeintrag		Freizeitnutzung (Baden, Campen u.a.)	
Überweidung		Isolation	

Weitere Anmerkungen:

7. Schutz

Aktueller Schutzstatus:

NSG [ ] LSG [x] FND [ ] GLB [ ] FFH [x] §-30-Biotop [x]

Schutzstatus-Vorschlag (Novellierung):

NSG [ ] LSG [ ] FND [ ] GLB [ ] FFH [ ]

Prioritäre Schutz- und Pflegemaßnahmen/Sonstige Maßnahmen

Unterschutzstellung		Uferbepflanzung	
Novellierungsbedarf der Schutzgebietsgrenze		Uferrenaturierung (Profil)	
Ausgliederung von Gewässerschonstreifen	xx	Sicherung von Wanderwegen	
Gewässerauskopplung bei Beweidung		Sicherung der Wasserhaltung	x
punktuelle Beseitigung v. Röhricht/Ufervegetation		Weitere Kartierungen	
Beseitigung/Regulierung von Fischbesatz		Erhöhter Monitoring-Bedarf	

Erläuterungen zu Maßnahmen/Nutzungsregelungen:

- Einrichtung von mind. 10 m breiten Pufferzonen (Grünland-/Stauden-/Gehölzstreifen) gegen die Ackerflächen dringend erforderlich, ggf. Anlage von Gehölzriegeln;
- Sicherung der Überflutungsdynamik der Elbe;
- Langfristig unbedingte Schonung der Gewässer bei Deichbaumaßnahmen/Deichunterhaltung!

8. Gesamtbewertung/Bemerkungen

- Kleinere, für den Populationsverbund bedeutende Vorkommen im Werbener Elbetal. Gefährdet durch angrenzende landwirtschaftliche Intensivnutzung (Ackerbau)

9. Wertgebende Begleitarten Amphibien

-

Bezeichnung:

Altenzaun

SDL – 319

Lage

MTBQ	3238-31
GK-R	4502178
GK-H	5845741

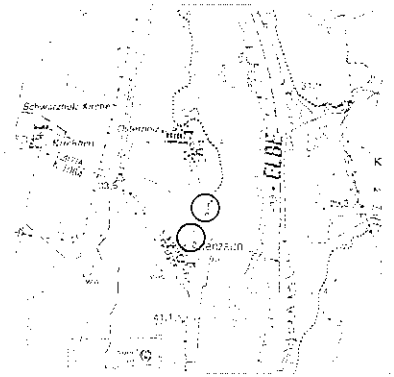

1. Allgemeine Angaben

Lage:	Nordöstl. Ortslage Altenzaun
NHE/Naturraum:	D 09 / Tangermünder Elbetal
Landkreis:	Stendal

2. Vorkommen

Aktuell	Nicht bestätigt	Letztes Nachweisjahr
x		2001

3. Aktueller Bestand

Legende: Häufigkeitsklasse (HK): I = 1-5; II = 6-20; III = 21-50; IV = 51-100; V = > 100 Individuen; Reproduktionsnachweis: Paar = Paarung; Lai = Laich; Lar = Larven; Juv = Juvenes

Häufigkeits-klasse	Anzahl Rufer	Reproduktions-Nachweis	Bemerkungen
II	20	-	-

4. Lebensraum

Strukturtyp:	A
Biotoptyp:	FN4

	< 1 000 m²	≤ 5 000 m²	> 5 000 m²
Gewässerfläche:	x		

	0-25 %	26-75 %	76-100 %
Vegetation (DG):		x	

	0 %	≤ 50 %	> 50 %
Beschattung:		x	

5. Nutzungen

Nutzungen Gewässer:

Nutzungen Umland: Acker, Elbdeich

6. Beeinträchtigung/Gefährdung

Nährstoffeinträge, Hypertrophierung	xx	Fischbesatz/Angeln	
Verlandung, Sukzession	x	Deichbau/Deichsanierung	(x)
Vermüllung, Verfüllen		Bebauung	
Gestörter Wasserhaushalt, Trockenfallen		Zerschneidung von Wanderwegen	
Beschattung; Laubeintrag		Freizeitnutzung (Baden, Campen u.a.)	
Überweidung		Isolation	

Weitere Anmerkungen:

7. Schutz

Aktueller Schutzstatus:

NSG [ ] LSG [x] FND [ ] GLB [ ] FFH [x] §-30-Biotop [x]

Schutzstatus-Vorschlag (Novellierung):

NSG [ ] LSG [ ] FND [ ] GLB [ ] FFH [ ]

Prioritäre Schutz- und Pflegemaßnahmen/Sonstige Maßnahmen

Unterschutzstellung		Uferbepflanzung	
Novellierungsbedarf der Schutzgebietsgrenze		Uferrenaturierung (Profil)	
Ausgliederung von Gewässerschonstreifen	xx	Sicherung von Wanderwegen	
Gewässerauskopplung bei Beweidung		Sicherung der Wasserhaltung	x
punktuelle Beseitigung v. Röhricht/Ufervegetation		Weitere Kartierungen	
Beseitigung/Regulierung von Fischbesatz		Erhöhter Monitoring-Bedarf	

Erläuterungen zu Maßnahmen/Nutzungsregelungen:

- Einrichtung von mind. 10 m breiten Pufferzonen (Grünland-/Stauden-/Gehölzstreifen) gegen die Ackerflächen dringend erforderlich, ggf. Anlage von Gehölzriegeln;
- Sicherung der Überflutungsdynamik der Elbe;
- Langfristig unbedingte Schonung der Gewässer bei Deichbaumaßnahmen/Deichunterhaltung!

8. Gesamtbewertung/Bemerkungen

- Für den Populationsverbund bedeutende Vorkommen im Tangermünder Elbetal. Gefährdet durch angrenzende landwirtschaftliche Intensivnutzung (Ackerbau)

9. Wertgebende Begleitarten Amphibien

-

Bezeichnung:

Osterholz

SDL – 318

Lage

MTBQ	3238-13
GK-R	4501888
GK-H	5846908

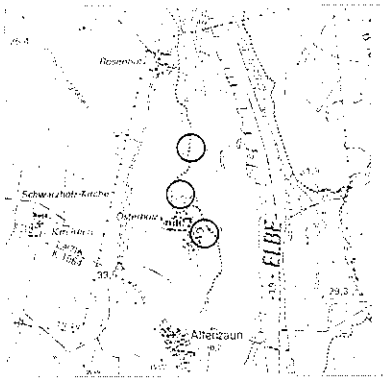

1. Allgemeine Angaben

Lage:	Nördl. Ortsteil Osterholz
NHE/Naturraum:	D 09 / Werbener Elbetal
Landkreis:	Stendal

2. Vorkommen

Aktuell	Nicht bestätigt	Letztes Nachweisjahr
x		2001

3. Aktueller Bestand

Legende: Häufigkeitsklasse (HK): I = 1-5; II = 6-20; III = 21-50; IV = 51-100; V = > 100 Individuen; Reproduktionsnachweis: Paar = Paarung; Lai = Laich; Lar = Larven; Juv = Juvenes

Häufigkeits-klasse	Anzahl Rufer	Reproduktions-Nachweis	Bemerkungen
IV	60	-	-

4. Lebensraum

Strukturtyp:	A / C
Biotoptyp:	FN4/FN32

Gewässerfläche:	< 1 000 m²	≤ 5 000 m²	> 5 000 m²
	x		
Vegetation (DG):	0-25 %	26-75 %	76-100 %
		x	
Beschattung:	0 %	≤ 50 %	> 50 %
		x	

5. Nutzungen

Nutzungen Gewässer:	
Nutzungen Umland:	Grünland, Mahd-Grünland, Gehölze, Siedlung, Elbdeich

6. Beeinträchtigung/Gefährdung

Nährstoffeinträge, Hypertrophierung		Fischbesatz/Angeln	
Verlandung, Sukzession	(x)	Deichbau/Deichsanierung	(x)
Vermüllung, Verfüllen		Bebauung	
Gestörter Wasserhaushalt, Trockenfallen		Zerschneidung von Wanderwegen	
Beschattung; Laubeintrag		Freizeitnutzung (Baden, Campen u.a.)	
Überweidung		Isolation	

Weitere Anmerkungen:

- aktuell wenig beeinträchtigt

7. Schutz

Aktueller Schutzstatus:

NSG [ ] LSG [ ] FND [ ] GLB [ ] FFH [x] §-30-Biotop [x]

- geplantes LSG „Altmärkische Wische"

Schutzstatus-Vorschlag (Novellierung):

NSG [ ] LSG [ ] FND [ ] GLB [ ] FFH [ ]

Prioritäre Schutz- und Pflegemaßnahmen/Sonstige Maßnahmen

Unterschutzstellung		Uferbepflanzung	
Novellierungsbedarf der Schutzgebietsgrenze		Uferrenaturierung (Profil)	
Ausgliederung von Gewässerschonstreifen		Sicherung von Wanderwegen	
Gewässerauskopplung bei Beweidung	x	Sicherung der Wasserhaltung	x
punktuelle Beseitigung v. Röhricht/Ufervegetation		Weitere Kartierungen	
Beseitigung/Regulierung von Fischbesatz		Erhöhter Monitoring-Bedarf	

Erläuterungen zu Maßnahmen/Nutzungsregelungen:

- Sicherung der Überflutungsdynamik der Elbe;
- Langfristig unbedingte Schonung der Gewässer bei Deichbaumaßnahmen/Deichunterhaltung!

8. Gesamtbewertung/Bemerkungen

- Individuenreiche, bedeutende Vorkommen im Werbener Elbetal.

9. Wertgebende Begleitarten Amphibien

-

Bezeichnung:

Feldweiher Osterholz — SDL – 320

Lage

MTBQ	3238-31
GK-R	4501704
GK-H	5845986

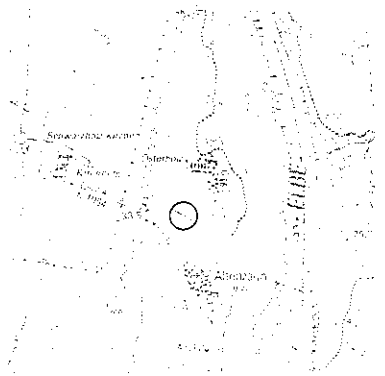

1. Allgemeine Angaben

Lage:	0,5 km SSW Osterholz
NHE/Naturraum:	D 09 / Tangermünder Elbetal
Landkreis:	Stendal

2. Vorkommen

Aktuell	Nicht bestätigt	Letztes Nachweisjahr
x		2001

3. Aktueller Bestand

Legende: Häufigkeitsklasse (HK): I = 1-5; II = 6-20; III = 21-50; IV = 51-100; V = > 100 Individuen; Reproduktionsnachweis: Paar = Paarung; Lai = Laich; Lar = Larven; Juv = Juvenes

Häufigkeits-klasse	Anzahl Rufer	Reproduktions-Nachweis	Bemerkungen
III	25	-	- mitten im Acker gelegen, ohne Zuweg

4. Lebensraum

Strukturtyp:	B
Biotoptyp:	FN3

	< 1 000 m²	≤ 5 000 m²	> 5 000 m²
Gewässerfläche:	x		

	0-25 %	26-75 %	76-100 %
Vegetation (DG):		x	

	0 %	≤ 50 %	> 50 %
Beschattung:		x	

5. Nutzungen

Nutzungen Gewässer:

Nutzungen Umland: komplett von Acker umgeben (2001: Raps)

6. Beeinträchtigung/Gefährdung

Nährstoffeinträge, Hypertrophierung	xx	Fischbesatz/Angeln	
Verlandung, Sukzession	x	Deichbau/Deichsanierung	
Vermüllung, Verfüllen		Bebauung	
Gestörter Wasserhaushalt, Trockenfallen		Zerschneidung von Wanderwegen	
Beschattung; Laubeintrag		Freizeitnutzung (Baden, Campen u.a.)	
Überweidung		Isolation	

Weitere Anmerkungen:

7. Schutz

Aktueller Schutzstatus:

NSG [ ] LSG [ ] FND [ ] GLB [ ] FFH [ ] §-30-Biotop [x]

- geplantes LSG „Altmärkische Wische"

Schutzstatus-Vorschlag (Novellierung):

NSG [ ] LSG [ ] FND [ ] GLB [ ] FFH [x]

- Erweiterung des FFH-Gebietes DE3238302 „Elbaue zwischen Sandau und Schönhausen" auf innerdeichs gelegene Vorkommensbereiche.

Prioritäre Schutz- und Pflegemaßnahmen/Sonstige Maßnahmen

Unterschutzstellung	xx	Uferbepflanzung	
Novellierungsbedarf der Schutzgebietsgrenze	x	Uferrenaturierung (Profil)	
Ausgliederung von Gewässerschonstreifen		Sicherung von Wanderwegen	
Gewässerauskopplung bei Beweidung	x	Sicherung der Wasserhaltung	x
punktuelle Beseitigung v. Röhricht/Ufervegetation		Weitere Kartierungen	
Beseitigung/Regulierung von Fischbesatz		Erhöhter Monitoring-Bedarf	

Erläuterungen zu Maßnahmen/Nutzungsregelungen:

- Einrichtung von mind. 10 m breiten Pufferzonen (Grünland-/Stauden-/Gehölzstreifen) gegen die Ackerflächen dringend erforderlich, ggf. Anlage von Gehölzriegeln, v.a. am Westrand der Gewässersenke (Hanglage).
- Sicherung der Überflutungsdynamik der Elbe (Gewährleistung hoher Grundwasserstände).

8. Gesamtbewertung/Bemerkungen

- Individuenreiches, bedeutendes Vorkommen im Tangermünder Elbetal. Stark gefährdet durch intensiven Ackerbau.

9. Wertgebende Begleitarten Amphibien

-

Bezeichnung:

Elbdeich Sandauer Wald I — SDL – 175

Lage

MTBQ	3138-32
GK-R	4503109
GK-H	5855106

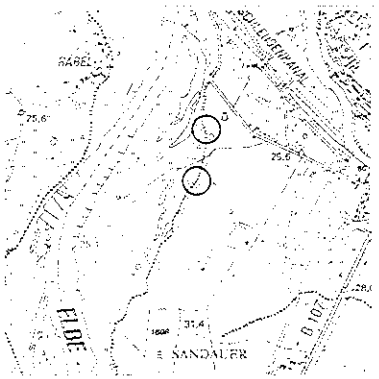

1. Allgemeine Angaben

Lage:	2 km westl. Havelberg
NHE/Naturraum:	D 09 / Werbener Elbetal
Landkreis:	Stendal

2. Vorkommen

Aktuell	Nicht bestätigt	Letztes Nachweisjahr
x		2001

3. Aktueller Bestand

Legende: Häufigkeitsklasse (HK): I = 1-5; II = 6-20; III = 21-50; IV = 51-100; V = > 100 Individuen; Reproduktionsnachweis: Paar = Paarung; Lai = Laich; Lar = Larven; Juv = Juvenes

Häufigkeitsklasse	Anzahl Rufer	Reproduktions-Nachweis	Bemerkungen
III	30	-	-

4. Lebensraum

Strukturtyp:	A / G
Biotoptyp:	FN4/FN32

	< 1 000 m²	≤ 5 000 m²	> 5 000 m²
Gewässerfläche:	x		

	0-25 %	26-75 %	76-100 %
Vegetation (DG):		x	

	0 %	≤ 50 %	> 50 %
Beschattung:	x		x

5. Nutzungen

Nutzungen Gewässer:

Nutzungen Umland: Grünland, Laubwald, Deich

6. Beeinträchtigung/Gefährdung

Nährstoffeinträge, Hypertrophierung		Fischbesatz/Angeln	
Verlandung, Sukzession	(x)	Deichbau/Deichsanierung	(x)
Vermüllung, Verfüllen		Bebauung	
Gestörter Wasserhaushalt, Trockenfallen		Zerschneidung von Wanderwegen	
Beschattung; Laubeintrag		Freizeitnutzung (Baden, Campen u.a.)	
Überweidung		Isolation	

Weitere Anmerkungen:

7. Schutz

Aktueller Schutzstatus:

NSG [ ] LSG [x] FND [ ] GLB [ ] FFH [x] §-30-Biotop [x]

Schutzstatus-Vorschlag (Novellierung):

NSG [x] LSG [ ] FND [ ] GLB [ ] FFH [ ]

- Gesamtes Vorkommensgebiet nördlich Sandau bis zum Schleusenkanal Havelberg im Norden ist schutzwürdig als NSG. Ggf. auch Nord- und West-Erweiterung des geplanten NSG „Tonabgrabungen Havelberg-Sandau" (gNSG0192M_)

Prioritäre Schutz- und Pflegemaßnahmen/Sonstige Maßnahmen

Unterschutzstellung	x	Uferbepflanzung	
Novellierungsbedarf der Schutzgebietsgrenze		Uferrenaturierung (Profil)	
Ausgliederung von Gewässerschonstreifen		Sicherung von Wanderwegen	
Gewässerauskopplung bei Beweidung		Sicherung der Wasserhaltung	x
punktuelle Beseitigung v. Röhricht/Ufervegetation		Weitere Kartierungen	
Beseitigung/Regulierung von Fischbesatz		Erhöhter Monitoring-Bedarf	

Erläuterungen zu Maßnahmen/Nutzungsregelungen:

- Sicherung hoher Grundwasserstände und der Überflutungsdynamik der Elbe.

8. Gesamtbewertung/Bemerkungen

- Individuenreiche, bedeutende Vorkommen im Raum Havelberg.

9. Wertgebende Begleitarten Amphibien

-

Bezeichnung:

Qualmwasser Rosenhof — SDL – 375

Lage

MTBQ	3238-11
GK-R	4501780
GK-H	5849077

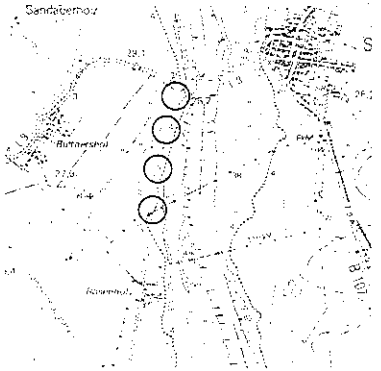

1. Allgemeine Angaben

Lage:	1,3 km nördl. OT Rosenhof
NHE/Naturraum:	D 09 / Werbener Elbetal
Landkreis:	Stendal

2. Vorkommen

Aktuell	Nicht bestätigt	Letztes Nachweisjahr
x		2001

3. Aktueller Bestand

Legende: Häufigkeitsklasse (HK): I = 1-5; II = 6-20; III = 21-50; IV = 51-100; V = > 100 Individuen; Reproduktionsnachweis: Paar = Paarung; Lai = Laich; Lar = Larven; Juv = Juvenes

Häufigkeits-klasse	Anzahl Rufer	Reproduktions-Nachweis	Bemerkungen
III	50	-	- ca. 1,3 km lange Gewässerkette

4. Lebensraum

Strukturtyp:	C
Biotoptyp:	FN4

	< 1 000 m²	≤ 5 000 m²	> 5 000 m²
Gewässerfläche:	x		

	0-25 %	26-75 %	76-100 %
Vegetation (DG):		x	

	0 %	≤ 50 %	> 50 %
Beschattung:		x	

5. Nutzungen

Nutzungen Gewässer:	
Nutzungen Umland:	Grünland, Deich, Gehölz

6. Beeinträchtigung/Gefährdung

Nährstoffeinträge, Hypertrophierung		Fischbesatz/Angeln	
Verlandung, Sukzession	(x)	Deichbau/Deichsanierung	(x)
Vermüllung, Verfüllen		Bebauung	
Gestörter Wasserhaushalt, Trockenfallen		Zerschneidung von Wanderwegen	
Beschattung; Laubeintrag		Freizeitnutzung (Baden, Campen u.a.)	
Überweidung		Isolation	

Weitere Anmerkungen:

7. Schutz

Aktueller Schutzstatus:

NSG [ ] LSG [ ] FND [ ] GLB [ ] FFH [x] §-30-Biotop [x]

- geplantes LSG „Altmärkische Wische"

Schutzstatus-Vorschlag (Novellierung):

NSG [ ] LSG [ ] FND [ ] GLB [ ] FFH [ ]

Prioritäre Schutz- und Pflegemaßnahmen/Sonstige Maßnahmen

Unterschutzstellung		Uferbepflanzung	
Novellierungsbedarf der Schutzgebietsgrenze		Uferrenaturierung (Profil)	
Ausgliederung von Gewässerschonstreifen		Sicherung von Wanderwegen	
Gewässerauskopplung bei Beweidung		Sicherung der Wasserhaltung	x
punktuelle Beseitigung v. Röhricht/Ufervegetation		Weitere Kartierungen	
Beseitigung/Regulierung von Fischbesatz		Erhöhter Monitoring-Bedarf	

Erläuterungen zu Maßnahmen/Nutzungsregelungen:

- Sicherung der Überflutungsdynamik der Elbe (Gewährleistung hoher Grundwasserstände);
- Deichrückverlegung möglich ?

8. Gesamtbewertung/Bemerkungen

- Individuenreiche, bedeutende Vorkommen im Tangermünder Elbetal.

9. Wertgebende Begleitarten Amphibien

Moorfrosch (*Rana arvalis*)

Bezeichnung:

Rosenhof

SDL – 378

Lage

MTBQ	3238-13
GK-R	4501837
GK-H	5848009

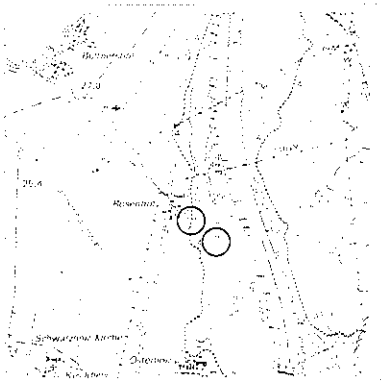

1. Allgemeine Angaben

Lage:	Südöstl. OT Rosenhof
NHE/Naturraum:	D 09 / Werbener Elbetal
Landkreis:	Stendal

2. Vorkommen

Aktuell	Nicht bestätigt	Letztes Nachweisjahr
x		2001

3. Aktueller Bestand

Legende: Häufigkeitsklasse (HK): I = 1-5; II = 6-20; III = 21-50; IV = 51-100; V = > 100 Individuen; Reproduktionsnachweis: Paar = Paarung; Lai = Laich; Lar = Larven; Juv = Juvenes

Häufigkeits-klasse	Anzahl Rufer	Reproduktions-Nachweis	Bemerkungen
II	10	-	- ca. 1,3 km lange Gewässerkette

4. Lebensraum

Strukturtyp:

Biotoptyp: FN32

	< 1 000 m²	≤ 5 000 m²	> 5 000 m²
Gewässerfläche:	x		

	0-25 %	26-75 %	76-100 %
Vegetation (DG):		x	

	0 %	≤ 50 %	> 50 %
Beschattung:		x	

5. Nutzungen

Nutzungen Gewässer:

Nutzungen Umland: Grünland, Deich, Laubwald

6. Beeinträchtigung/Gefährdung

Nährstoffeinträge, Hypertrophierung		Fischbesatz/Angeln	
Verlandung, Sukzession	(x)	Deichbau/Deichsanierung	(x)
Vermüllung, Verfüllen		Bebauung	
Gestörter Wasserhaushalt, Trockenfallen		Zerschneidung von Wanderwegen	
Beschattung; Laubeintrag		Freizeitnutzung (Baden, Campen u.a.)	
Überweidung		Isolation	

Weitere Anmerkungen:

7. Schutz

Aktueller Schutzstatus:

NSG [ ] LSG [ ] FND [ ] GLB [ ] FFH [ ] §-30-Biotop [x]

- geplantes LSG „Altmärkische Wische"

Schutzstatus-Vorschlag (Novellierung):

NSG [ ] LSG [ ] FND [ ] GLB [ ] FFH [ ]

Prioritäre Schutz- und Pflegemaßnahmen/Sonstige Maßnahmen

Unterschutzstellung		Uferbepflanzung	
Novellierungsbedarf der Schutzgebietsgrenze		Uferrenaturierung (Profil)	
Ausgliederung von Gewässerschonstreifen		Sicherung von Wanderwegen	
Gewässerauskopplung bei Beweidung		Sicherung der Wasserhaltung	x
punktuelle Beseitigung v. Röhricht/Ufervegetation		Weitere Kartierungen	
Beseitigung/Regulierung von Fischbesatz		Erhöhter Monitoring-Bedarf	

Erläuterungen zu Maßnahmen/Nutzungsregelungen:

- Sicherung der Überflutungsdynamik der Elbe (Gewährleistung hoher Grundwasserstände).

8. Gesamtbewertung/Bemerkungen

- Kleinere, für den Populationsverbund bedeutende Vorkommen im südlichen Werbener Elbetal.

9. Wertgebende Begleitarten Amphibien

Moorfrosch (*Rana arvalis*)

Bezeichnung:

Elbdeich Sandauer Wald II — SDL – 181

Lage

MTBQ	3138-33
GK-R	4502235
GK-H	5852534

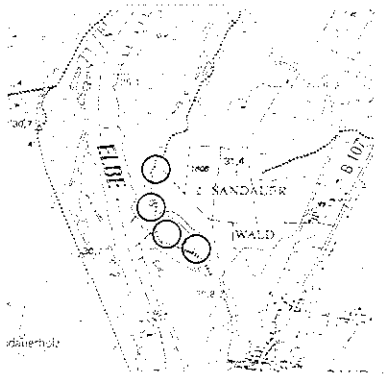

1. Allgemeine Angaben

Lage:	2 km NNW Sandau
NHE/Naturraum:	D 09 / Werbener Elbetal
Landkreis:	Stendal

2. Vorkommen

Aktuell	Nicht bestätigt	Letztes Nachweisjahr
x		2001

3. Aktueller Bestand

Legende: Häufigkeitsklasse (HK): I = 1-5; II = 6-20; III = 21-50; IV = 51-100; V = > 100 Individuen; Reproduktionsnachweis: Paar = Paarung; Lai = Laich; Lar = Larven; Juv = Juvenes

Häufigkeits-klasse	Anzahl Rufer	Reproduktions-Nachweis	Bemerkungen
V	120	-	-

4. Lebensraum

Strukturtyp:	A/B/G
Biotoptyp:	FN4/FN32

	< 1 000 m²	≤ 5 000 m²	> 5 000 m²
Gewässerfläche:	x		

	0-25 %	26-75 %	76-100 %
Vegetation (DG):		x	

	0 %	≤ 50 %	> 50 %
Beschattung:		x	

5. Nutzungen

Nutzungen Gewässer:

Nutzungen Umland: Grünland, Laubwald, Deich

6. Beeinträchtigung/Gefährdung

Nährstoffeinträge, Hypertrophierung		Fischbesatz/Angeln	
Verlandung, Sukzession	(x)	Deichbau/Deichsanierung	(x)
Vermüllung, Verfüllen		Bebauung	
Gestörter Wasserhaushalt, Trockenfallen		Zerschneidung von Wanderwegen	
Beschattung; Laubeintrag		Freizeitnutzung (Baden, Campen u.a.)	
Überweidung		Isolation	

Weitere Anmerkungen:

- gegenwärtig wenig beeinträchtigt

7. Schutz

Aktueller Schutzstatus:

NSG [ ] LSG [x] FND [ ] GLB [ ] FFH [x] §-30-Biotop [x]

Schutzstatus-Vorschlag (Novellierung):

NSG [x] LSG [ ] FND [ ] GLB [ ] FFH [ ]

- Gesamtes Vorkommensgebiet nördlich Sandau bis zum Schleusenkanal Havelberg im Norden ist schutzwürdig als NSG. Ggf. auch Nord- und West-Erweiterung des geplanten NSG „Tonabgrabungen Havelberg-Sandau" (gNSG0192M_)

Prioritäre Schutz- und Pflegemaßnahmen/Sonstige Maßnahmen

Unterschutzstellung	xx	Uferbepflanzung	
Novellierungsbedarf der Schutzgebietsgrenze		Uferrenaturierung (Profil)	
Ausgliederung von Gewässerschonstreifen		Sicherung von Wanderwegen	
Gewässerauskopplung bei Beweidung		Sicherung der Wasserhaltung	x
punktuelle Beseitigung v. Röhricht/Ufervegetation		Weitere Kartierungen	
Beseitigung/Regulierung von Fischbesatz		Erhöhter Monitoring-Bedarf	

Erläuterungen zu Maßnahmen/Nutzungsregelungen:

- Sicherung hoher Grundwasserstände und der Überflutungsdynamik der Elbe;
- Maximale Schonung der Biotope bei Deichbaumaßnahmen und Deichunterhaltungen.

8. Gesamtbewertung/Bemerkungen

- Individuenreiche, bedeutende Vorkommen im Raum Havelberg mit naturnahen, wenig beeinträchtigten Qualmwasserbiotopen und Vorkommen in der Überflutungsaue.

9. Wertgebende Begleitarten Amphibien

Moorfrosch (*Rana arvalis*)

Bezeichnung:

Elbdeich Sandauer Wald III — SDL – 183

Lage

MTBQ	3138-33
GK-R	4502384
GK-H	5853212

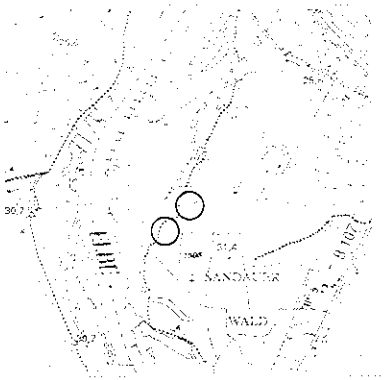

1. Allgemeine Angaben

Lage:	2,5 km nördl. Sandau
NHE/Naturraum:	D 09 / Werbener Elbetal
Landkreis:	Stendal

2. Vorkommen

Aktuell	Nicht bestätigt	Letztes Nachweisjahr
x		2001

3. Aktueller Bestand

Legende: Häufigkeitsklasse (HK): I = 1-5; II = 6-20; III = 21-50; IV = 51-100; V = > 100 Individuen; Reproduktionsnachweis: Paar = Paarung; Lai = Laich; Lar = Larven; Juv = Juvenes

Häufigkeits-klasse	Anzahl Rufer	Reproduktions-Nachweis	Bemerkungen
III	25	-	-

4. Lebensraum

Strukturtyp:	D/G
Biotoptyp:	FN32

	< 1 000 m²	≤ 5 000 m²	> 5 000 m²
Gewässerfläche:		x	

	0-25 %	26-75 %	76-100 %
Vegetation (DG):		x	

	0 %	≤ 50 %	> 50 %
Beschattung:		x	

5. Nutzungen

Nutzungen Gewässer:	
Nutzungen Umland:	Grünland, Laubwald, Deich

Forschungsprojekt Artenhilfsprogramm
Rotbauchunke Sachsen-Anhalt

ANHANG
Flächensteckbriefe

6. Beeinträchtigung/Gefährdung

Nährstoffeinträge, Hypertrophierung		Fischbesatz/Angeln	
Verlandung, Sukzession	(x)	Deichbau/Deichsanierung	(x)
Vermüllung, Verfüllen		Bebauung	
Gestörter Wasserhaushalt, Trockenfallen		Zerschneidung von Wanderwegen	
Beschattung; Laubeintrag		Freizeitnutzung (Baden, Campen u.a.)	
Überweidung		Isolation	

Weitere Anmerkungen:

- gegenwärtig wenig beeinträchtigt

7. Schutz

Aktueller Schutzstatus:

NSG [ ] LSG [x] FND [ ] GLB [ ] FFH [ ] §-30-Biotop [x]

Schutzstatus-Vorschlag (Novellierung):

NSG [x] LSG [ ] FND [ ] GLB [ ] FFH [x]

- Gesamtes Vorkommensgebiet nördlich Sandau bis zum Schleusenkanal Havelberg im Norden ist schutzwürdig als NSG. Ggf. auch Nord- und West-Erweiterung des geplanten NSG „Tonabgrabungen Havelberg-Sandau" (gNSG0192M_);
- Einbeziehung des nördlichen Sandauer Waldes in FFH-Gebiet 3138301 „Elbaue Werben und Alte Elbe Kannenberg"

Prioritäre Schutz- und Pflegemaßnahmen/Sonstige Maßnahmen

Unterschutzstellung	xx	Uferbepflanzung	
Novellierungsbedarf der Schutzgebietsgrenze		Uferrenaturierung (Profil)	
Ausgliederung von Gewässerschonstreifen		Sicherung von Wanderwegen	
Gewässerauskopplung bei Beweidung		Sicherung der Wasserhaltung	x
punktuelle Beseitigung v. Röhricht/Ufervegetation		Weitere Kartierungen	
Beseitigung/Regulierung von Fischbesatz		Erhöhter Monitoring-Bedarf	

Erläuterungen zu Maßnahmen/Nutzungsregelungen:

- Sicherung hoher Grundwasserstände und der Überflutungsdynamik der Elbe;
- Maximale Schonung der Biotope bei Deichbaumaßnahmen und Deichunterhaltungen.

8. Gesamtbewertung/Bemerkungen

- Individuenreiche, bedeutende Vorkommen im Raum Havelberg mit naturnahen, wenig beeinträchtigten Qualmwasserbiotopen mit angrenzenden Waldlebendräumen und Vorkommen in der Überflutungsaue.

9. Wertgebende Begleitarten Amphibien

Moorfrosch (*Rana arvalis*)

Bezeichnung:

Deichvorland Sandau – Havelberg SDL – 187

Lage

MTBQ	3138-33
GK-R	4502712
GK-H	5854339

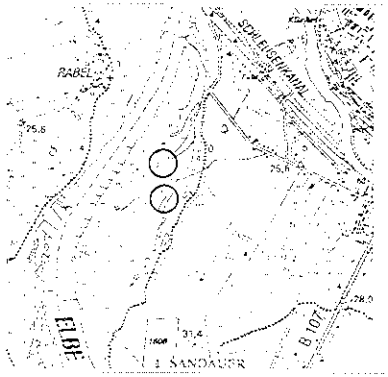

1. Allgemeine Angaben

Lage:	2,4 km westl. Havelberg
NHE/Naturraum:	D 09 / Werbener Elbetal
Landkreis:	Stendal

2. Vorkommen

Aktuell	Nicht bestätigt	Letztes Nachweisjahr
x		2001

3. Aktueller Bestand

Legende: Häufigkeitsklasse (HK): I = 1-5; II = 6-20; III = 21-50; IV = 51-100; V = > 100 Individuen; Reproduktionsnachweis: Paar = Paarung; Lai = Laich; Lar = Larven; Juv = Juvenes

Häufigkeits-klasse	Anzahl Rufer	Reproduktions-Nachweis	Bemerkungen
III	25	-	-

4. Lebensraum

Strukturtyp:	A
Biotoptyp:	FN4

	< 1 000 m²	≤ 5 000 m²	> 5 000 m²
Gewässerfläche:		x	

	0-25 %	26-75 %	76-100 %
Vegetation (DG):		x	

	0 %	≤ 50 %	> 50 %
Beschattung:	x		

5. Nutzungen

Nutzungen Gewässer:

Nutzungen Umland: Grünland

Forschungsprojekt Artenhilfsprogramm
Rotbauchunke Sachsen-Anhalt

ANHANG
Flächensteckbriefe

6. Beeinträchtigung/Gefährdung

Nährstoffeinträge, Hypertrophierung	Fischbesatz/Angeln
Verlandung, Sukzession	Deichbau/Deichsanierung
Vermüllung, Verfüllen	Bebauung
Gestörter Wasserhaushalt, Trockenfallen	Zerschneidung von Wanderwegen
Beschattung; Laubeintrag	Freizeitnutzung (Baden, Campen u.a.)
Überweidung	Isolation

Weitere Anmerkungen:

- gegenwärtig wenig beeinträchtigt

7. Schutz

Aktueller Schutzstatus:

NSG [ ] LSG [x] FND [ ] GLB [ ] FFH [x] §-30-Biotop [x]

Schutzstatus-Vorschlag (Novellierung):

NSG [x] LSG [ ] FND [ ] GLB [ ] FFH [ ]

- Gesamtes Vorkommensgebiet nördlich Sandau bis zum Schleusenkanal Havelberg im Norden ist schutzwürdig als NSG. Ggf. auch Nord- und West-Erweiterung des geplanten NSG „Tonabgrabungen Havelberg-Sandau" (gNSG0192M_)

Prioritäre Schutz- und Pflegemaßnahmen/Sonstige Maßnahmen

Unterschutzstellung	xx	Uferbepflanzung	
Novellierungsbedarf der Schutzgebietsgrenze		Uferrenaturierung (Profil)	
Ausgliederung von Gewässerschonstreifen		Sicherung von Wanderwegen	
Gewässerschonung bei Mahd	x	Sicherung der Wasserhaltung	x
punktuelle Beseitigung v. Röhricht/Ufervegetation		Weitere Kartierungen	
Beseitigung/Regulierung von Fischbesatz		Erhöhter Monitoring-Bedarf	

Erläuterungen zu Maßnahmen/Nutzungsregelungen:

- Sicherung hoher Grundwasserstände und der Überflutungsdynamik der Elbe.

8. Gesamtbewertung/Bemerkungen

- Individuenreiche, bedeutende Vorkommen im Raum Havelberg.

9. Wertgebende Begleitarten Amphibien

-

Bezeichnung:

Tonabgrabungen Sandau – Süd-Teil SDL – 188

Lage

MTBQ	3138-34
GK-R	4503354
GK-H	5853349

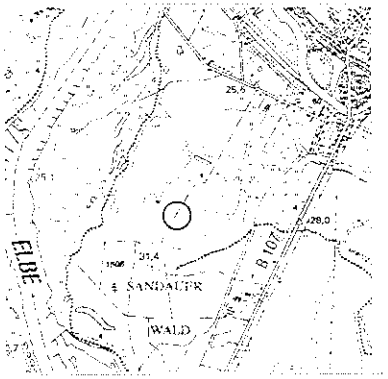

1. Allgemeine Angaben

Lage:	2,5 km südwestl. Havelberg
NHE/Naturraum:	D 09 / Werbener Elbetal
Landkreis:	Stendal

2. Vorkommen

Aktuell	Nicht bestätigt	Letztes Nachweisjahr
x		2001

3. Aktueller Bestand

Legende: Häufigkeitsklasse (HK): I = 1-5; II = 6-20; III = 21-50; IV = 51-100; V = > 100 Individuen; Reproduktionsnachweis: Paar = Paarung; Lai = Laich; Lar = Larven; Juv = Juvenes

Häufigkeits-klasse	Anzahl Rufer	Reproduktions-Nachweis	Bemerkungen
V	400	Lai	-

4. Lebensraum

Strukturtyp:	C
Biotoptyp:	FA1

	< 1 000 m²	≤ 5 000 m²	> 5 000 m²
Gewässerfläche:		x	

	0-25 %	26-75 %	76-100 %
Vegetation (DG):		x	

	0 %	≤ 50 %	> 50 %
Beschattung:		x	

5. Nutzungen

Nutzungen Gewässer:	
Nutzungen Umland:	Grünland

6. Beeinträchtigung/Gefährdung

Nährstoffeinträge, Hypertrophierung		Fischbesatz/Angeln
Verlandung, Sukzession	(x)	Deichbau/Deichsanierung
Vermüllung, Verfüllen		Bebauung
Gestörter Wasserhaushalt, Trockenfallen		Zerschneidung von Wanderwegen
Beschattung; Laubeintrag		Freizeitnutzung (Baden, Campen u.a.)
Überweidung		Isolation

Weitere Anmerkungen:

- gegenwärtig wenig beeinträchtigt

7. Schutz

Aktueller Schutzstatus:

NSG [ ] LSG [x] FND [ ] GLB [ ] FFH [x] §-30-Biotop [x]

Schutzstatus-Vorschlag (Novellierung):

NSG [x] LSG [ ] FND [ ] GLB [ ] FFH [ ]

- Ausweisung des geplanten NSG „Tonabgrabungen Havelberg-Sandau" (gNSG0192M_)

Prioritäre Schutz- und Pflegemaßnahmen/Sonstige Maßnahmen

Unterschutzstellung	xx	Uferbepflanzung	
Novellierungsbedarf der Schutzgebietsgrenze		Uferrenaturierung (Profil)	
Ausgliederung von Gewässerschonstreifen	x	Sicherung von Wanderwegen	
Gewässerschonung bei Mahd		Sicherung der Wasserhaltung	x
punktuelle Beseitigung v. Röhricht/Ufervegetation		Weitere Kartierungen	
Beseitigung/Regulierung von Fischbesatz		Erhöhter Monitoring-Bedarf	

Erläuterungen zu Maßnahmen/Nutzungsregelungen:

- Sicherung hoher Grundwasserstände und der Überflutungsdynamik der Elbe;
- Langfristig ist die weitere Entwicklung der Sukzession und Verlandung zu beobachten, ggf. müssen partielle Entlandungen vorgenommen werden. Aktuell besteht jedoch kein Handlungsbedarf.

8. Gesamtbewertung/Bemerkungen

- Eines der individuenreichsten und bedeutendsten Vorkommen im Werbener Elbetal und in Sachsen-Anhalt.

9. Wertgebende Begleitarten Amphibien

Kammmolch	(*Triturus cristatus*)	(FFH-Anh. II)
Knoblauchkröte	(*Pelobates fuscus*)	
Moorfrosch	(*Rana arvalis*)	

Bezeichnung:

Tonabgrabungen Sandau – Nord-Teil SDL – 190

Lage

MTBQ	3138-34
GK-R	4503526
GK-H	5853963

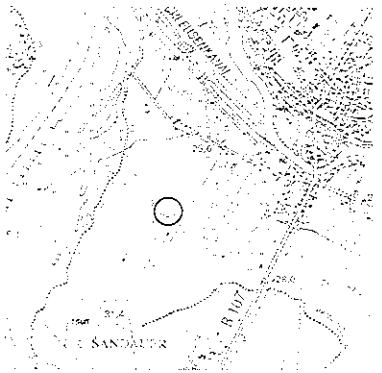

1. Allgemeine Angaben

Lage:	1,8 km südwestl. Havelberg
NHE/Naturraum:	D 09 / Werbener Elbetal
Landkreis:	Stendal

2. Vorkommen

Aktuell	Nicht bestätigt	Letztes Nachweisjahr
x		2001

3. Aktueller Bestand

Legende: Häufigkeitsklasse (HK): I = 1-5; II = 6-20; III = 21-50; IV = 51-100; V = > 100 Individuen; Reproduktionsnachweis: Paar = Paarung; Lai = Laich; Lar = Larven; Juv = Juvenes

Häufigkeits-klasse	Anzahl Rufer	Reproduktions-Nachweis	Bemerkungen
III	30	-	-

4. Lebensraum

Strukturtyp:	A	**Gewässerfläche:**	**< 1 000 m²**	**≤ 5 000 m²**	**> 5 000 m²**
			x		
Biotoptyp:	FA1	**Vegetation (DG):**	**0-25 %**	**26-75 %**	**76-100 %**
				x	
		Beschattung:	**0 %**	**≤ 50 %**	**> 50 %**
				x	

5. Nutzungen

Nutzungen Gewässer:

Nutzungen Umland: Grünland

6. Beeinträchtigung/Gefährdung

Nährstoffeinträge, Hypertrophierung		Fischbesatz/Angeln
Verlandung, Sukzession	(x)	Deichbau/Deichsanierung
Vermüllung, Verfüllen		Bebauung
Gestörter Wasserhaushalt, Trockenfallen		Zerschneidung von Wanderwegen
Beschattung; Laubeintrag		Freizeitnutzung (Baden, Campen u.a.)
Überweidung		Isolation

Weitere Anmerkungen:

- gegenwärtig wenig beeinträchtigt

7. Schutz

Aktueller Schutzstatus:

NSG [ ] LSG [x] FND [ ] GLB [ ] FFH [x] §-30-Biotop [x]

Schutzstatus-Vorschlag (Novellierung):

NSG [x] LSG [ ] FND [ ] GLB [ ] FFH [ ]

- Ausweisung des geplanten NSG „Tonabgrabungen Havelberg-Sandau" (gNSG0192M_)

Prioritäre Schutz- und Pflegemaßnahmen/Sonstige Maßnahmen

Unterschutzstellung	xx	Uferbepflanzung	
Novellierungsbedarf der Schutzgebietsgrenze		Uferrenaturierung (Profil)	
Ausgliederung von Gewässerschonstreifen	x	Sicherung von Wanderwegen	
Gewässerschonung bei Mahd		Sicherung der Wasserhaltung	x
punktuelle Beseitigung v. Röhricht/Ufervegetation		Weitere Kartierungen	
Beseitigung/Regulierung von Fischbesatz		Erhöhter Monitoring-Bedarf	

Erläuterungen zu Maßnahmen/Nutzungsregelungen:

- Sicherung hoher Grundwasserstände und der Überflutungsdynamik der Elbe;
- Langfristig ist die weitere Entwicklung der Sukzession und Verlandung zu beobachten, ggf. müssen partielle Entlandungen vorgenommen werden. Aktuell besteht jedoch kein Handlungsbedarf.

8. Gesamtbewertung/Bemerkungen

- Individuenreiches und bedeutendes Vorkommen im Werbener Elbetal, in enger Beziehung zu den südlich anschließenden Vorkommen der ehem. Tonabgrabungen (SDL-188).

9. Wertgebende Begleitarten Amphibien

Kammmolch	(*Triturus cristatus*)	(FFH-Anh. II)
Knoblauchkröte	(*Pelobates fuscus*)	
Moorfrosch	(*Rana arvalis*)	

Bezeichnung:

Havelberg – nördlich Tonabgrabungen SDL – 191

Lage

MTBQ	3138-34
GK-R	4503822
GK-H	5854377

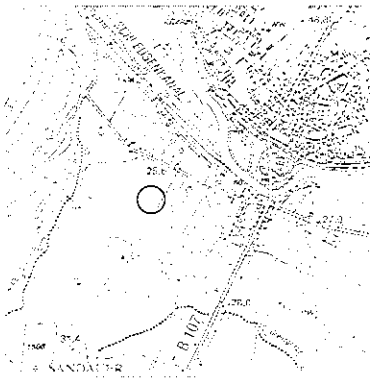

1. Allgemeine Angaben

Lage:	1,3 km südwestl. Havelberg
NHE/Naturraum:	D 09 / Werbener Elbetal
Landkreis:	Stendal

2. Vorkommen

Aktuell	Nicht bestätigt	Letztes Nachweisjahr
x		2001

3. Aktueller Bestand

Legende: Häufigkeitsklasse (HK): I = 1-5; II = 6-20; III = 21-50; IV = 51-100; V = > 100 Individuen; Reproduktionsnachweis: Paar = Paarung; Lai = Laich; Lar = Larven; Juv = Juvenes

Häufigkeits-klasse	Anzahl Rufer	Reproduktions-Nachweis	Bemerkungen
II	20	-	-

4. Lebensraum

			< 1 000 m²	≤ 5 000 m²	> 5 000 m²
Strukturtyp:	A	**Gewässerfläche:**		x	
Biotoptyp:	FN4	**Vegetation (DG):**	0-25 %	26-75 %	76-100 %
				x	
		Beschattung:	0 %	≤ 50 %	> 50 %
			x		

5. Nutzungen

Nutzungen Gewässer:

Nutzungen Umland: Grünland

6. Beeinträchtigung/Gefährdung

Nährstoffeinträge, Hypertrophierung		Fischbesatz/Angeln	
Verlandung, Sukzession	(x)	Deichbau/Deichsanierung	
Vermüllung, Verfüllen		Bebauung	
Gestörter Wasserhaushalt, Trockenfallen		Zerschneidung von Wanderwegen	
Beschattung; Laubeintrag		Freizeitnutzung (Baden, Campen u.a.)	
Überweidung		Isolation	

Weitere Anmerkungen:

- gegenwärtig wenig beeinträchtigt

7. Schutz

Aktueller Schutzstatus:

NSG [ ] LSG [x] FND [ ] GLB [ ] FFH [x] §-30-Biotop [x]

Schutzstatus-Vorschlag (Novellierung):

NSG [(x)] LSG [ ] FND [ ] GLB [ ] FFH [ ]

- Ggf. Nord-Erweiterung des geplanten NSG „Tonabgrabungen Havelberg-Sandau" (gNSG0192M_)

Prioritäre Schutz- und Pflegemaßnahmen/Sonstige Maßnahmen

Unterschutzstellung	x	Uferbepflanzung	
Novellierungsbedarf der Schutzgebietsgrenze		Uferrenaturierung (Profil)	
Ausgliederung von Gewässerschonstreifen	x	Sicherung von Wanderwegen	
Gewässerschonung bei Mahd		Sicherung der Wasserhaltung	x
punktuelle Beseitigung v. Röhricht/Ufervegetation		Weitere Kartierungen	
Beseitigung/Regulierung von Fischbesatz		Erhöhter Monitoring-Bedarf	

Erläuterungen zu Maßnahmen/Nutzungsregelungen:

- Sicherung hoher Grundwasserstände und der Überflutungsdynamik der Elbe;
- Langfristig ist die weitere Entwicklung der Sukzession und Verlandung zu beobachten, ggf. müssen partielle Entlandungen vorgenommen werden. Aktuell besteht jedoch kein Handlungsbedarf.

8. Gesamtbewertung/Bemerkungen

- Relativ individuenreiches und bedeutendes Vorkommen im Werbener Elbetal, in enger Beziehung zu den südlich anschließenden Vorkommen der ehem. Tonabgrabungen (SDL-188, SDL-190).

9. Wertgebende Begleitarten Amphibien

Knoblauchkröte	(*Pelobates fuscus*)
Moorfrosch	(*Rana arvalis*)

Bezeichnung:

Elbdeich Sandau

SDL – 510

Lage

MTBQ	3238-12
GK-R	4502995
GK-H	5849697

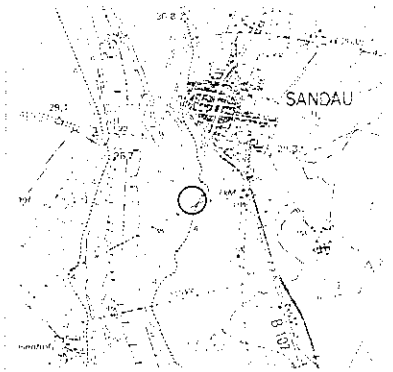

1. Allgemeine Angaben

Lage:	0,8 km SSW Sandau
NHE/Naturraum:	D 09 / Werbener Elbetal
Landkreis:	Stendal

2. Vorkommen

Aktuell	Nicht bestätigt	Letztes Nachweisjahr
x		2001

3. Aktueller Bestand

Legende: Häufigkeitsklasse (HK): I = 1-5; II = 6-20; III = 21-50; IV = 51-100; V = > 100 Individuen; Reproduktionsnachweis: Paar = Paarung; Lai = Laich; Lar = Larven; Juv = Juvenes

Häufigkeits-klasse	Anzahl Rufer	Reproduktions-Nachweis	Bemerkungen
I	5	-	-

4. Lebensraum

Strukturtyp:	A
Biotoptyp:	FN4

Gewässerfläche:	< 1 000 m²	≤ 5 000 m²	> 5 000 m²
	x		
Vegetation (DG):	0-25 %	26-75 %	76-100 %
		x	
Beschattung:	0 %	≤ 50 %	> 50 %
	x		

5. Nutzungen

Nutzungen Gewässer:	
Nutzungen Umland:	Grünland, Deich

Forschungsprojekt Artenhilfsprogramm
Rotbauchunke Sachsen-Anhalt

ANHANG
Flächensteckbriefe

6. Beeinträchtigung/Gefährdung

Nährstoffeinträge, Hypertrophierung		Fischbesatz/Angeln	
Verlandung, Sukzession		Deichbau/Deichsanierung	(x)
Vermüllung, Verfüllen		Bebauung	
Gestörter Wasserhaushalt, Trockenfallen		Zerschneidung von Wanderwegen	
Beschattung; Laubeintrag		Freizeitnutzung (Baden, Campen u.a.)	
Überweidung		Isolation	

Weitere Anmerkungen:

- gegenwärtig wenig beeinträchtigt

7. Schutz

Aktueller Schutzstatus:

NSG [ ] LSG [x] FND [ ] GLB [ ] FFH [x] §-30-Biotop [x]

Schutzstatus-Vorschlag (Novellierung):

NSG [ ] LSG [ ] FND [ ] GLB [ ] FFH [ ]

Prioritäre Schutz- und Pflegemaßnahmen/Sonstige Maßnahmen

Unterschutzstellung		Uferbepflanzung	
Novellierungsbedarf der Schutzgebietsgrenze		Uferrenaturierung (Profil)	
Ausgliederung von Gewässerschonstreifen	x	Sicherung von Wanderwegen	
Gewässerschonung bei Mahd		Sicherung der Wasserhaltung	x
punktuelle Beseitigung v. Röhricht/Ufervegetation		Weitere Kartierungen	
Beseitigung/Regulierung von Fischbesatz		Erhöhter Monitoring-Bedarf	

Erläuterungen zu Maßnahmen/Nutzungsregelungen:

- Sicherung hoher Grundwasserstände und der Überflutungsdynamik der Elbe;
- Maximale Schonung des Gewässers bei Deichbaumaßnahmen und Deichunterhaltungen.

8. Gesamtbewertung/Bemerkungen

- Kleineres Nebenvorkommen in Kontakt zu kopfstarken Vorkommen.

9. Wertgebende Begleitarten Amphibien

-

Bezeichnung:

Havelberg – An der Schleuse

SDL – 177

Lage

MTBQ	3138-32
GK-R	4503539
GK-H	5856729

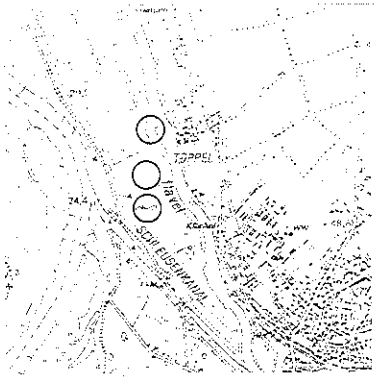

1. Allgemeine Angaben

Lage:	2 km nordwestl. Havelberg
NHE/Naturraum:	D 09 / Werbener Elbetal
Landkreis:	Stendal

2. Vorkommen

Aktuell	Nicht bestätigt	Letztes Nachweisjahr
x		2001

3. Aktueller Bestand

Legende: Häufigkeitsklasse (HK): I = 1-5; II = 6-20; III = 21-50; IV = 51-100; V = > 100 Individuen; Reproduktionsnachweis: Paar = Paarung; Lai = Laich; Lar = Larven; Juv = Juvenes

Häufigkeits-klasse	Anzahl Rufer	Reproduktions-Nachweis	Bemerkungen
II	20	-	-

4. Lebensraum

Strukturtyp:	A	**Gewässerfläche:**	**< 1 000 m²**	**≤ 5 000 m²**	**> 5 000 m²**
			x		
Biotoptyp:	FN4	**Vegetation (DG):**	**0-25 %**	**26-75 %**	**76-100 %**
				x	
		Beschattung:	**0 %**	**≤ 50 %**	**> 50 %**
			x		

5. Nutzungen

Nutzungen Gewässer:	
Nutzungen Umland:	Grünland

6. Beeinträchtigung/Gefährdung

Nährstoffeinträge, Hypertrophierung		Fischbesatz/Angeln	
Verlandung, Sukzession		Deichbau/Deichsanierung	
Vermüllung, Verfüllen		Bebauung	
Gestörter Wasserhaushalt, Trockenfallen		Zerschneidung von Wanderwegen	
Beschattung; Laubeintrag		Freizeitnutzung (Baden, Campen u.a.)	
Überweidung		Isolation	

Weitere Anmerkungen:

- gegenwärtig wenig beeinträchtigt

7. Schutz

Aktueller Schutzstatus:

NSG [ ] LSG [x] FND [ ] GLB [ ] FFH [ ] §-30-Biotop [x]

Schutzstatus-Vorschlag (Novellierung):

NSG [ ] LSG [ ] FND [ ] GLB [ ] FFH [ ]

Prioritäre Schutz- und Pflegemaßnahmen/Sonstige Maßnahmen

Unterschutzstellung		Uferbepflanzung	
Novellierungsbedarf der Schutzgebietsgrenze		Uferrenaturierung (Profil)	
Ausgliederung von Gewässerschonstreifen	x	Sicherung von Wanderwegen	
Gewässerschonung bei Mahd	x	Sicherung der Wasserhaltung	x
punktuelle Beseitigung v. Röhricht/Ufervegetation		Weitere Kartierungen	
Beseitigung/Regulierung von Fischbesatz		Erhöhter Monitoring-Bedarf	

Erläuterungen zu Maßnahmen/Nutzungsregelungen:

- Sicherung hoher Grundwasserstände und der Überflutungsdynamik von Elbe und Havel.

8. Gesamtbewertung/Bemerkungen

- Relativ individuenreiche, bedeutende Vorkommen.

9. Wertgebende Begleitarten Amphibien

-

Bezeichnung:

Havelberg – Stremel und Pierengraben SDL – 193

Lage

MTBQ	3138-43
GK-R	4506996
GK-H	5853451

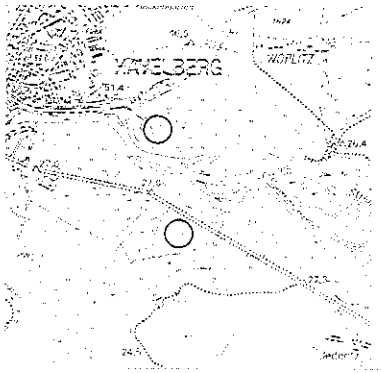

1. Allgemeine Angaben

Lage:	2 km südöstl. Havelberg
NHE/Naturraum:	D 09 / Rhin-Havel-Luch
Landkreis:	Stendal

2. Vorkommen

Aktuell	Nicht bestätigt	Letztes Nachweisjahr
x		2001

3. Aktueller Bestand

Legende: Häufigkeitsklasse (HK): I = 1-5; II = 6-20; III = 21-50; IV = 51-100; V = > 100 Individuen; Reproduktionsnachweis: Paar = Paarung; Lai = Laich; Lar = Larven; Juv = Juvenes

Häufigkeits-klasse	Anzahl Rufer	Reproduktions-Nachweis	Bemerkungen
IV	100	-	- ca. 100 Rufer südlich der Straße, am Stremel nur 1 rufendes Expl. (Mai 2001)

4. Lebensraum

Strukturtyp:	A	**Gewässerfläche:**	< 1 000 m²	≤ 5 000 m²	> 5 000 m²
					x
Biotoptyp:	FN4	**Vegetation (DG):**	0-25 %	26-75 %	76-100 %
			x		
		Beschattung:	0 %	≤ 50 %	> 50 %
			x		

5. Nutzungen

Nutzungen Gewässer:

Nutzungen Umland: Grünland, z.T. Rinderweide

6. Beeinträchtigung/Gefährdung

Nährstoffeinträge, Hypertrophierung		Fischbesatz/Angeln	
Verlandung, Sukzession		Deichbau/Deichsanierung	
Vermüllung, Verfüllen		Bebauung	
Gestörter Wasserhaushalt, Trockenfallen		Zerschneidung von Wanderwegen	
Beschattung; Laubeintrag		Freizeitnutzung (Baden, Campen u.a.)	
Überweidung	(x)	Isolation	

Weitere Anmerkungen:

- gegenwärtig wenig beeinträchtigt, zumindest potentiell gefährdet durch zu starke Beweidung

7. Schutz

Aktueller Schutzstatus:

NSG [ ] LSG [x] FND [ ] GLB [ ] FFH [x] §-30-Biotop [x]

Schutzstatus-Vorschlag (Novellierung):

NSG [x] LSG [ ] FND [ ] GLB [ ] FFH [ ]

- Süd-Ausdehnung des geplanten NSG „Untere Havel" (gNSG0168M_) auf die wichtigsten Wiesenflächen südlich der Straße!

Prioritäre Schutz- und Pflegemaßnahmen/Sonstige Maßnahmen

Unterschutzstellung	xx	Uferbepflanzung	
Novellierungsbedarf der Schutzgebietsgrenze	x	Uferrenaturierung (Profil)	
Ausgliederung von Gewässerschonstreifen	x	Sicherung von Wanderwegen	
Gewässerschonung bei Mahd / Beweidung	x	Sicherung der Wasserhaltung	x
punktuelle Beseitigung v. Röhricht/Ufervegetation		Weitere Kartierungen	
Beseitigung/Regulierung von Fischbesatz		Erhöhter Monitoring-Bedarf	

Erläuterungen zu Maßnahmen/Nutzungsregelungen:

- Sicherung hoher Grundwasserstände und der Überflutungsdynamik von Elbe und Havel;
- Unbedingt flach überschwemmte Wiesenbereiche südlich der Straße auskoppeln bei Beweidung bzw. Belassen von Randstreifen bei Mahd!

8. Gesamtbewertung/Bemerkungen

- Im Jahr 2001 das individuenreichste festgestellte Vorkommen im Rhin-Havel-Luch.
- Dringend schutzbedürftig als NSG!

9. Wertgebende Begleitarten Amphibien

Moorfrosch (*Rana arvalis*)

Bezeichnung:

Vehlgast – Kümmernitz

SDL – 307

Lage

MTBQ	3139-33
GK-R	4511530
GK-H	5852990

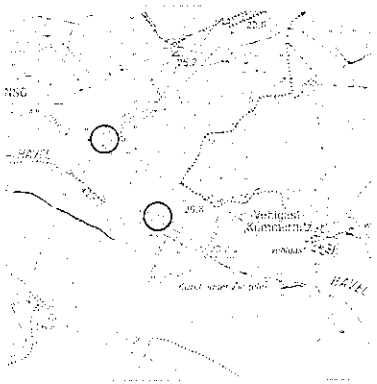

1. Allgemeine Angaben

Lage:	2 km WNW Vehlgast
NHE/Naturraum:	D 09 / Rhin-Havel-Luch
Landkreis:	Stendal

2. Vorkommen

Aktuell	Nicht bestätigt	Letztes Nachweisjahr
	x	1997

3. Aktueller Bestand

Legende: Häufigkeitsklasse (HK): I = 1-5; II = 6-20; III = 21-50; IV = 51-100; V = > 100 Individuen; Reproduktionsnachweis: Paar = Paarung; Lai = Laich; Lar = Larven; Juv = Juvenes

Häufigkeits-klasse	Anzahl Rufer	Reproduktions-Nachweis	Bemerkungen
-	-	-	-

4. Lebensraum

Strukturtyp:	A	**Gewässerfläche:**	**< 1 000 m²**	**≤ 5 000 m²**	**> 5 000 m²**
					x
Biotoptyp:	FN4	**Vegetation (DG):**	**0-25 %**	**26-75 %**	**76-100 %**
			x		
		Beschattung:	**0 %**	**≤ 50 %**	**> 50 %**
			x		

5. Nutzungen

Nutzungen Gewässer:	
Nutzungen Umland:	Grünland

6. Beeinträchtigung/Gefährdung

Nährstoffeinträge, Hypertrophierung		Fischbesatz/Angeln	
Verlandung, Sukzession		Deichbau/Deichsanierung	
Vermüllung, Verfüllen		Bebauung	
Gestörter Wasserhaushalt, Trockenfallen		Zerschneidung von Wanderwegen	
Beschattung; Laubeintrag		Freizeitnutzung (Baden, Campen u.a.)	
Überweidung		Isolation	

Weitere Anmerkungen:

7. Schutz

Aktueller Schutzstatus:

NSG [(x)] LSG [x] FND [ ] GLB [ ] FFH [x] §-30-Biotop [x]

- z.T. im NSG „Stremel"

Schutzstatus-Vorschlag (Novellierung):

NSG [x] LSG [ ] FND [ ] GLB [ ] FFH [ ]

- z.T. im geplanten NSG „Untere Havel"

Prioritäre Schutz- und Pflegemaßnahmen/Sonstige Maßnahmen

Unterschutzstellung	x	Uferbepflanzung	
Novellierungsbedarf der Schutzgebietsgrenze		Uferrenaturierung (Profil)	
Ausgliederung von Gewässerschonstreifen	x	Sicherung von Wanderwegen	
Gewässerschonung bei Mahd / Beweidung	x	Sicherung der Wasserhaltung	x
punktuelle Beseitigung v. Röhricht/Ufervegetation		Weitere Kartierungen	x
Beseitigung/Regulierung von Fischbesatz		Erhöhter Monitoring-Bedarf	

Erläuterungen zu Maßnahmen/Nutzungsregelungen:

- Sicherung hoher Grundwasserstände und der Überflutungsdynamik der Havel.

8. Gesamtbewertung/Bemerkungen

- Vorkommen möglicherweise auch aktuell.

9. Wertgebende Begleitarten Amphibien

Moorfrosch (*Rana arvalis*)

Bezeichnung:

Berge – Nördliche Alte Elbe SDL – 048

Lage

MTBQ	3138-33
GK-R	4500702
GK-H	5853686

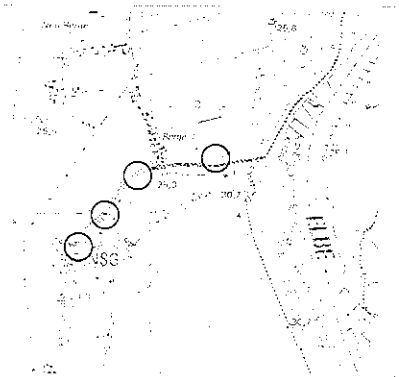

1. Allgemeine Angaben

Lage:	Deich u. Alte Elbe bei Berge
NHE/Naturraum:	D 09 / Werbener Elbetal
Landkreis:	Stendal

2. Vorkommen

Aktuell	Nicht bestätigt	Letztes Nachweisjahr
x		2001

3. Aktueller Bestand

Legende: Häufigkeitsklasse (HK): I = 1-5; II = 6-20; III = 21-50; IV = 51-100; V = > 100 Individuen; Reproduktionsnachweis: Paar = Paarung; Lai = Laich; Lar = Larven; Juv = Juvenes

Häufigkeits-klasse	Anzahl Rufer	Reproduktions-Nachweis	Bemerkungen
II	10	-	-

4. Lebensraum

Strukturtyp:	E
Biotoptyp:	FN1

	< 1 000 m²	≤ 5 000 m²	> 5 000 m²
Gewässerfläche:		x	

	0-25 %	26-75 %	76-100 %
Vegetation (DG):			x

	0 %	≤ 50 %	> 50 %
Beschattung:		x	

5. Nutzungen

Nutzungen Gewässer:

Nutzungen Umland: Grünland, Deich

6. Beeinträchtigung/Gefährdung

Nährstoffeinträge, Hypertrophierung		Fischbesatz/Angeln	
Verlandung, Sukzession	x	Deichbau/Deichsanierung	
Vermüllung, Verfüllen		Bebauung	
Gestörter Wasserhaushalt, Trockenfallen		Zerschneidung von Wanderwegen	
Beschattung; Laubeintrag		Freizeitnutzung (Baden, Campen u.a.)	
Überweidung		Isolation	

Weitere Anmerkungen:

7. Schutz

Aktueller Schutzstatus:

NSG [(x)] LSG [(x)] FND [ ] GLB [ ] FFH [(x)] §-30-Biotop [x]

- Nur außerdeichs gelegener Fundpunkt im NSG „Alte Elbe zwischen Kannenberg und Berge", im LSG „Aland-Elbe-Niederung" und im FFH-Gebiet „Elbaue Werben und Alte Elbe Kannenberg".

Schutzstatus-Vorschlag (Novellierung):

NSG [(x)] LSG [x] FND [ ] GLB [ ] FFH [x]

- z.T. im geplanten LSG „Altmärkische Wische";
- Dringend Erweiterung des FFH-Gebietes „Elbaue Werben und Alte Elbe Kannenberg" auf innerdeichs gelegene Flächen.

Prioritäre Schutz- und Pflegemaßnahmen/Sonstige Maßnahmen

Unterschutzstellung	x	Uferbepflanzung	
Novellierungsbedarf der Schutzgebietsgrenze	x[1]	Uferrenaturierung (Profil)	
Ausgliederung von Gewässerschonstreifen	x	Sicherung von Wanderwegen	
Gewässerschonung bei Mahd / Beweidung		Sicherung der Wasserhaltung	x
punktuelle Beseitigung v. Röhricht/Ufervegetation	x	Weitere Kartierungen	
Beseitigung/Regulierung von Fischbesatz		Erhöhter Monitoring-Bedarf	

Erläuterungen zu Maßnahmen/Nutzungsregelungen:

- [1] betrifft Abgrenzung des FFH-Gebietes DE3138301 „Elbaue Werben und Alte Elbe Kannenberg";
- Sicherung hoher Grundwasserstände und der Überflutungsdynamik der Elbe;
- Maximale Schonung des Gewässers bei Deichbaumaßnahmen und Deichunterhaltungen;
- Ausweisung von Pufferzonen v.a. nord- und westwärts auf den landwirtschaftlichen Nutzflächen.

8. Gesamtbewertung/Bemerkungen

- Bedeutende Vorkommen im südöstlichen Werbener Elbetal.

9. Wertgebende Begleitarten Amphibien

Knoblauchkröte	(*Pelobates fuscus*)
Moorfrosch	(*Rana arvalis*)

Bezeichnung:

Räbel – Deich zwischen Räbel u. Berge SDL – 359

Lage

MTBQ	3138-33
GK-R	4501287
GK-H	5854043

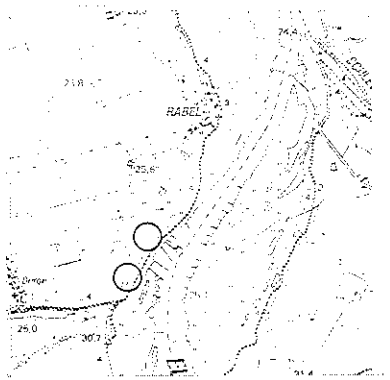

1. Allgemeine Angaben

Lage:	1,7 km SSW Räbel
NHE/Naturraum:	D 09 / Werbener Elbetal
Landkreis:	Stendal

2. Vorkommen

Aktuell	Nicht bestätigt	Letztes Nachweisjahr
x		2001

3. Aktueller Bestand

Legende: Häufigkeitsklasse (HK): I = 1-5; II = 6-20; III = 21-50; IV = 51-100; V = > 100 Individuen; Reproduktionsnachweis: Paar = Paarung; Lai = Laich; Lar = Larven; Juv = Juvenes

Häufigkeits-klasse	Anzahl Rufer	Reproduktions-Nachweis	Bemerkungen
IV	60	-	-

4. Lebensraum

Strukturtyp:	G
Biotoptyp:	FN32

Gewässerfläche:	< 1 000 m²	≤ 5 000 m²	> 5 000 m²
	x		
Vegetation (DG):	0-25 %	26-75 %	76-100 %
		x	
Beschattung:	0 %	≤ 50 %	> 50 %
		x	x

5. Nutzungen

Nutzungen Gewässer:	
Nutzungen Umland:	Grünland, Deich, Laubwald

6. Beeinträchtigung/Gefährdung

Nährstoffeinträge, Hypertrophierung		Fischbesatz/Angeln	
Verlandung, Sukzession	(x)	Deichbau/Deichsanierung	(x)
Vermüllung, Verfüllen		Bebauung	
Gestörter Wasserhaushalt, Trockenfallen		Zerschneidung von Wanderwegen	
Beschattung; Laubeintrag	(x)	Freizeitnutzung (Baden, Campen u.a.)	
Überweidung		Isolation	

Weitere Anmerkungen:

7. Schutz

Aktueller Schutzstatus:

NSG [ ] LSG [ ] FND [ ] GLB [ ] FFH [x] §-30-Biotop [x]

Schutzstatus-Vorschlag (Novellierung):

NSG [ ] LSG [x] FND [ ] GLB [ ] FFH [ ]

- z.T. im geplanten LSG „Altmärkische Wische";

Prioritäre Schutz- und Pflegemaßnahmen/Sonstige Maßnahmen

Unterschutzstellung		Uferbepflanzung	
Novellierungsbedarf der Schutzgebietsgrenze		Uferrenaturierung (Profil)	
Ausgliederung von Gewässerschonstreifen	x	Sicherung von Wanderwegen	
Gewässerschonung bei Mahd / Beweidung		Sicherung der Wasserhaltung	x
punktuelle Beseitigung v. Röhricht/Ufervegetation	x	Weitere Kartierungen	
Beseitigung/Regulierung von Fischbesatz		Erhöhter Monitoring-Bedarf	

Erläuterungen zu Maßnahmen/Nutzungsregelungen:

- Sicherung hoher Grundwasserstände und der Überflutungsdynamik der Elbe;
- Maximale Schonung des Gewässers bei Deichbaumaßnahmen und Deichunterhaltungen;
- Ausweisung von Pufferzonen v.a. westwärts auf den landwirtschaftlichen Nutzflächen;
- Ggf. punktuelle Auflichtungen (Gehölzentnahmen oder –rückschnitte) und Zurückdrängung von Gewässervegetation.

8. Gesamtbewertung/Bemerkungen

- Sehr bedeutende und individuenreiche Vorkommen im südöstlichen Werbener Elbetal.

9. Wertgebende Begleitarten Amphibien

Moorfrosch (*Rana arvalis*)

Bezeichnung:

Räbel – Qualmwasserzone I

SDL – 353

Lage

MTBQ	3138-31
GK-R	4501875
GK-H	5854899

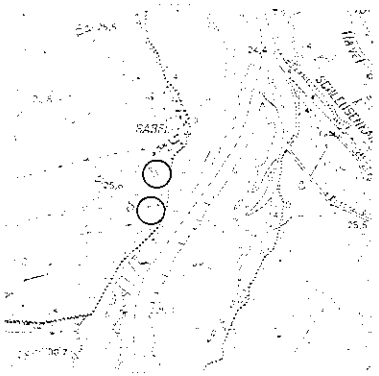

1. Allgemeine Angaben

Lage:	0,8 km SSW Räbel
NHE/Naturraum:	D 09 / Werbener Elbetal
Landkreis:	Stendal

2. Vorkommen

Aktuell	Nicht bestätigt	Letztes Nachweisjahr
x		2001

3. Aktueller Bestand

Legende: Häufigkeitsklasse (HK): I = 1-5; II = 6-20; III = 21-50; IV = 51-100; V = > 100 Individuen; Reproduktionsnachweis: Paar = Paarung; Lai = Laich; Lar = Larven; Juv = Juvenes

Häufigkeits-klasse	Anzahl Rufer	Reproduktions-Nachweis	Bemerkungen
IV	40	-	-

4. Lebensraum

Strukturtyp:	A / C
Biotoptyp:	FN4/FN31

Gewässerfläche:	< 1 000 m²	≤ 5 000 m²	> 5 000 m²
	x		
Vegetation (DG):	0-25 %	26-75 %	76-100 %
		x	
Beschattung:	0 %	≤ 50 %	> 50 %
	x		

5. Nutzungen

Nutzungen Gewässer:

Nutzungen Umland: Grünland, Deich, (Siedlung)

6. Beeinträchtigung/Gefährdung

Nährstoffeinträge, Hypertrophierung	(x)	Fischbesatz/Angeln	
Verlandung, Sukzession	(x)	Deichbau/Deichsanierung	xx
Vermüllung, Verfüllen		Bebauung	
Gestörter Wasserhaushalt, Trockenfallen		Zerschneidung von Wanderwegen	
Beschattung; Laubeintrag		Freizeitnutzung (Baden, Campen u.a.)	
Überweidung		Isolation	

Weitere Anmerkungen:

- Sehr deichnah gelegen, durch Bau-/Sanierungsmaßnahmen stark gefährdet!

7. Schutz

Aktueller Schutzstatus:

NSG [ ] LSG [ ] FND [ ] GLB [ ] FFH [ ] §-30-Biotop [x]

Schutzstatus-Vorschlag (Novellierung):

NSG [(x)] LSG [x] FND [ ] GLB [ ] FFH [x]

- im geplanten LSG „Altmärkische Wische";

Prioritäre Schutz- und Pflegemaßnahmen/Sonstige Maßnahmen

Unterschutzstellung	xx	Uferbepflanzung	
Novellierungsbedarf der Schutzgebietsgrenze	x[1]	Uferrenaturierung (Profil)	
Ausgliederung von Gewässerschonstreifen	x	Sicherung von Wanderwegen	
Gewässerschonung bei Mahd / Beweidung		Sicherung der Wasserhaltung	x
punktuelle Beseitigung v. Röhricht/Ufervegetation		Weitere Kartierungen	
Beseitigung/Regulierung von Fischbesatz		Erhöhter Monitoring-Bedarf	

Erläuterungen zu Maßnahmen/Nutzungsregelungen:

- [1] betrifft Abgrenzung des FFH-Gebietes DE3138301 „Elbaue Werben und Alte Elbe Kannenberg"; Vorkommen sind zudem schutzwürdig als NSG;
- Sicherung hoher Grundwasserstände und der Überflutungsdynamik der Elbe;
- Maximale Schonung der Gewässer bei Deichbaumaßnahmen und Deichunterhaltungen;
- Ausweisung von Pufferzonen v.a. westwärts auf den landwirtschaftlichen Nutzflächen.

8. Gesamtbewertung/Bemerkungen

- Sehr bedeutende und individuenreiche Vorkommen im südöstlichen Werbener Elbetal.

9. Wertgebende Begleitarten Amphibien

Moorfrosch (*Rana arvalis*)

Bezeichnung:

Räbel – Qualmwasserzone II

SDL – 356

Lage

MTBQ	3138-31
GK-R	4501742
GK-H	5856503

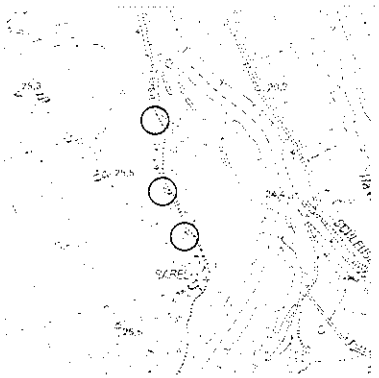

1. Allgemeine Angaben

Lage:	Elbdeich nördl. Räbel
NHE/Naturraum:	D 09 / Werbener Elbetal
Landkreis:	Stendal

2. Vorkommen

Aktuell	Nicht bestätigt	Letztes Nachweisjahr
x		2001

3. Aktueller Bestand

Legende: Häufigkeitsklasse (HK): I = 1-5; II = 6-20; III = 21-50; IV = 51-100; V = > 100 Individuen; Reproduktionsnachweis: Paar = Paarung; Lai = Laich; Lar = Larven; Juv = Juvenes

Häufigkeits-klasse	Anzahl Rufer	Reproduktions-Nachweis	Bemerkungen
IV	80	Lai	- ca. 1,8 km lange Gewässerkette

4. Lebensraum

Strukturtyp:	A / C
Biotoptyp:	FN3/FN4

	< 1 000 m²	≤ 5 000 m²	> 5 000 m²
Gewässerfläche:	x		

	0-25 %	26-75 %	76-100 %
Vegetation (DG):	x	x	

	0 %	≤ 50 %	> 50 %
Beschattung:	x		

5. Nutzungen

Nutzungen Gewässer:	
Nutzungen Umland:	Grünland, Deich, Acker

6. Beeinträchtigung/Gefährdung

Nährstoffeinträge, Hypertrophierung	x	Fischbesatz/Angeln	
Verlandung, Sukzession	x	Deichbau/Deichsanierung	xx
Vermüllung, Verfüllen		Bebauung	
Gestörter Wasserhaushalt, Trockenfallen		Zerschneidung von Wanderwegen	
Beschattung; Laubeintrag		Freizeitnutzung (Baden, Campen u.a.)	
Überweidung		Isolation	

Weitere Anmerkungen:

- Sehr deichnah gelegen, durch Bau-/Sanierungsmaßnahmen stark gefährdet!

7. Schutz

Aktueller Schutzstatus:

NSG [ ] LSG [x] FND [ ] GLB [ ] FFH [x] §-30-Biotop [x]

Schutzstatus-Vorschlag (Novellierung):

NSG [(x)] LSG [ ] FND [ ] GLB [ ] FFH [ ]

- Vorkommen sind schutzwürdig als NSG.

Prioritäre Schutz- und Pflegemaßnahmen/Sonstige Maßnahmen

Unterschutzstellung	x	Uferbepflanzung	
Novellierungsbedarf der Schutzgebietsgrenze		Uferrenaturierung (Profil)	
Ausgliederung von Gewässerschonstreifen	x	Sicherung von Wanderwegen	
Gewässerschonung bei Mahd / Beweidung		Sicherung der Wasserhaltung	x
punktuelle Beseitigung v. Röhricht/Ufervegetation		Weitere Kartierungen	
Beseitigung/Regulierung von Fischbesatz		Erhöhter Monitoring-Bedarf	

Erläuterungen zu Maßnahmen/Nutzungsregelungen:

- Sicherung hoher Grundwasserstände und der Überflutungsdynamik der Elbe;
- Maximale Schonung der Gewässer bei Deichbaumaßnahmen und Deichunterhaltungen;
- Ausweisung von Pufferzonen v.a. westwärts auf den landwirtschaftlichen Nutzflächen.

8. Gesamtbewertung/Bemerkungen

- Sehr bedeutende und individuenreiche Vorkommen im südöstlichen Werbener Elbetal.

9. Wertgebende Begleitarten Amphibien

Moorfrosch (*Rana arvalis*)

Bezeichnung:

Werben – Elbdeich

SDL – 566

Lage

MTBQ	3138-13
GK-R	4500257
GK-H	5859042

1. Allgemeine Angaben

Lage:	1,2 km östl. Werben
NHE/Naturraum:	D 09 / Werbener Elbetal
Landkreis:	Stendal

2. Vorkommen

Aktuell	Nicht bestätigt	Letztes Nachweisjahr
x		2001

3. Aktueller Bestand

Legende: Häufigkeitsklasse (HK): I = 1-5; II = 6-20; III = 21-50; IV = 51-100; V = > 100 Individuen; Reproduktionsnachweis: Paar = Paarung; Lai = Laich; Lar = Larven; Juv = Juvenes

Häufigkeits-klasse	Anzahl Rufer	Reproduktions-Nachweis	Bemerkungen
II	15	-	-

4. Lebensraum

			< 1 000 m²	≤ 5 000 m²	> 5 000 m²
Strukturtyp:	A	**Gewässerfläche:**	x		
Biotoptyp:	FN3		0-25 %	26-75 %	76-100 %
		Vegetation (DG):		x	
			0 %	≤ 50 %	> 50 %
		Beschattung:	x		

5. Nutzungen

Nutzungen Gewässer:

Nutzungen Umland: Grünland, Deich

6. Beeinträchtigung/Gefährdung

Nährstoffeinträge, Hypertrophierung		Fischbesatz/Angeln	
Verlandung, Sukzession		Deichbau/Deichsanierung	x
Vermüllung, Verfüllen		Bebauung	
Gestörter Wasserhaushalt, Trockenfallen		Zerschneidung von Wanderwegen	
Beschattung; Laubeintrag		Freizeitnutzung (Baden, Campen u.a.)	
Überweidung		Isolation	

Weitere Anmerkungen:

7. Schutz

Aktueller Schutzstatus:

NSG [ ] LSG [x] FND [ ] GLB [ ] FFH [x] §-30-Biotop [x]

Schutzstatus-Vorschlag (Novellierung):

NSG [ ] LSG [ ] FND [ ] GLB [ ] FFH [ ]

Prioritäre Schutz- und Pflegemaßnahmen/Sonstige Maßnahmen

Unterschutzstellung		Uferbepflanzung	
Novellierungsbedarf der Schutzgebietsgrenze		Uferrenaturierung (Profil)	
Ausgliederung von Gewässerschonstreifen	x	Sicherung von Wanderwegen	
Gewässerschonung bei Mahd / Beweidung	x	Sicherung der Wasserhaltung	x
punktuelle Beseitigung v. Röhricht/Ufervegetation		Weitere Kartierungen	
Beseitigung/Regulierung von Fischbesatz		Erhöhter Monitoring-Bedarf	

Erläuterungen zu Maßnahmen/Nutzungsregelungen:

- Sicherung hoher Grundwasserstände und der Überflutungsdynamik der Elbe.

8. Gesamtbewertung/Bemerkungen

- Bedeutendes Vorkommen im Werbener Elbetal.

9. Wertgebende Begleitarten Amphibien

-

Bezeichnung:

Ortslage Werben I

SDL – 516

Lage

MTBQ	3137-24
GK-R	4499200
GK-H	5858777

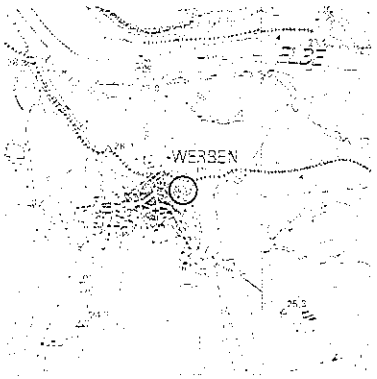

1. Allgemeine Angaben

Lage:	Östl. Ortsrand Werben
NHE/Naturraum:	D 09 / Werbener Elbetal
Landkreis:	Stendal

2. Vorkommen

Aktuell	Nicht bestätigt	Letztes Nachweisjahr
x		2001

3. Aktueller Bestand

Legende: Häufigkeitsklasse (HK): I = 1-5; II = 6-20; III = 21-50; IV = 51-100; V = > 100 Individuen; Reproduktionsnachweis: Paar = Paarung; Lai = Laich; Lar = Larven; Juv = Juvenes

Häufigkeits-klasse	Anzahl Rufer	Reproduktions-Nachweis	Bemerkungen
I	1	-	-

4. Lebensraum

Strukturtyp:	H
Biotoptyp:	FA2

	< 1 000 m²	≤ 5 000 m²	> 5 000 m²
Gewässerfläche:		x	

	0-25 %	26-75 %	76-100 %
Vegetation (DG):	x		

	0 %	≤ 50 %	> 50 %
Beschattung:	x		

5. Nutzungen

Nutzungen Gewässer:

Nutzungen Umland: Grünland, Siedlung

6. Beeinträchtigung/Gefährdung

Nährstoffeinträge, Hypertrophierung	x	Fischbesatz/Angeln	
Verlandung, Sukzession		Deichbau/Deichsanierung	
Vermüllung, Verfüllen		Bebauung	
Gestörter Wasserhaushalt, Trockenfallen		Zerschneidung von Wanderwegen	
Beschattung; Laubeintrag		Freizeitnutzung (Baden, Campen u.a.)	
Überweidung		Isolation	

Weitere Anmerkungen:

7. Schutz

Aktueller Schutzstatus:

NSG [ ] LSG [ ] FND [ ] GLB [ ] FFH [ ] §-30-Biotop [ ]

Schutzstatus-Vorschlag (Novellierung):

NSG [ ] LSG [x] FND [ ] GLB [ ] FFH [ ]

- geplantes LSG „Altmärkische Wische".

Prioritäre Schutz- und Pflegemaßnahmen/Sonstige Maßnahmen

Unterschutzstellung		Uferbepflanzung	
Novellierungsbedarf der Schutzgebietsgrenze		Uferrenaturierung (Profil)	
Ausgliederung von Gewässerschonstreifen	x	Sicherung von Wanderwegen	
Gewässerschonung bei Mahd / Beweidung	x	Sicherung der Wasserhaltung	x
punktuelle Beseitigung v. Röhricht/Ufervegetation		Weitere Kartierungen	
Beseitigung/Regulierung von Fischbesatz		Erhöhter Monitoring-Bedarf	

Erläuterungen zu Maßnahmen/Nutzungsregelungen:

8. Gesamtbewertung/Bemerkungen

- Kleineres, für den Populationsverbund bedeutendes Vorkommen im Werbener Elbetal, möglicherweise gefährdet durch ortsnahe Lage.

9. Wertgebende Begleitarten Amphibien

-

Bezeichnung:

Ortslage Werben II

SDL – 452

Lage

MTBQ	3137-24
GK-R	4498726
GK-H	5858997

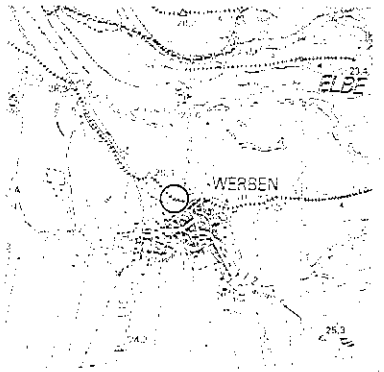

1. Allgemeine Angaben

Lage:	Nördl. Ortsrand Werben
NHE/Naturraum:	D 09 / Werbener Elbetal
Landkreis:	Stendal

2. Vorkommen

Aktuell	Nicht bestätigt	Letztes Nachweisjahr
x		2001

3. Aktueller Bestand

Legende: Häufigkeitsklasse (HK): I = 1-5; II = 6-20; III = 21-50; IV = 51-100; V = > 100 Individuen; Reproduktionsnachweis: Paar = Paarung; Lai = Laich; Lar = Larven; Juv = Juvenes

Häufigkeits-klasse	Anzahl Rufer	Reproduktions-Nachweis	Bemerkungen
II	10	-	-

4. Lebensraum

Strukturtyp:	C
Biotoptyp:	FN4

	< 1 000 m²	≤ 5 000 m²	> 5 000 m²
Gewässerfläche:	x		

	0-25 %	26-75 %	76-100 %
Vegetation (DG):		x	

	0 %	≤ 50 %	> 50 %
Beschattung:		x	

5. Nutzungen

Nutzungen Gewässer:

Nutzungen Umland: Grünland, Siedlung

6. Beeinträchtigung/Gefährdung

Nährstoffeinträge, Hypertrophierung		(x)	Fischbesatz/Angeln
Verlandung, Sukzession			Deichbau/Deichsanierung
Vermüllung, Verfüllen			Bebauung
Gestörter Wasserhaushalt, Trockenfallen			Zerschneidung von Wanderwegen
Beschattung: Laubeintrag			Freizeitnutzung (Baden, Campen u.a.)
Überweidung			Isolation

Weitere Anmerkungen:

7. Schutz

Aktueller Schutzstatus:

NSG [ ] LSG [x] FND [ ] GLB [ ] FFH [x] §-30-Biotop [ ]

Schutzstatus-Vorschlag (Novellierung):

NSG [ ] LSG [ ] FND [ ] GLB [ ] FFH [ ]

Prioritäre Schutz- und Pflegemaßnahmen/Sonstige Maßnahmen

Unterschutzstellung		Uferbepflanzung	
Novellierungsbedarf der Schutzgebietsgrenze		Uferrenaturierung (Profil)	
Ausgliederung von Gewässerschonstreifen	x	Sicherung von Wanderwegen	
Gewässerschonung bei Mahd / Beweidung	x	Sicherung der Wasserhaltung	x
punktuelle Beseitigung v. Röhricht/Ufervegetation		Weitere Kartierungen	
Beseitigung/Regulierung von Fischbesatz		Erhöhter Monitoring-Bedarf	

Erläuterungen zu Maßnahmen/Nutzungsregelungen:

- Sicherung hoher Grundwasserstände und der Überflutungsdynamik der Elbe;
- Schonung der überschwemmten und nassen Wiesenbereiche vor Befahren, frühzeitiger Mahd oder Beweidung!

8. Gesamtbewertung/Bemerkungen

- Kleineres, für den Populationsverbund bedeutendes Vorkommen im Werbener Elbetal, möglicherweise gefährdet durch ortsnahe Lage.

9. Wertgebende Begleitarten Amphibien

-

Bezeichnung:

Werben – Neu Goldbeck I

SDL – 285

Lage

MTBQ	3137-24
GK-R	4497804
GK-H	5859727

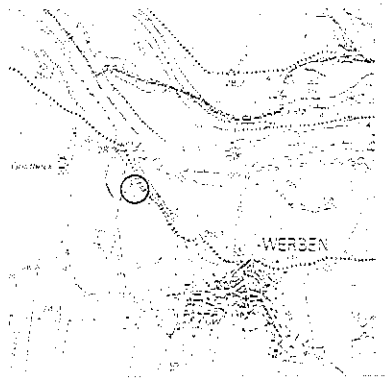

1. Allgemeine Angaben

Lage:	1,3 km nordwestl. Werben
NHE/Naturraum:	D 09 / Werbener Elbetal
Landkreis:	Stendal

2. Vorkommen

Aktuell	Nicht bestätigt	Letztes Nachweisjahr
x		2001

3. Aktueller Bestand

Legende: Häufigkeitsklasse (HK): I = 1-5; II = 6-20; III = 21-50; IV = 51-100; V = > 100 Individuen; Reproduktionsnachweis: Paar = Paarung; Lai = Laich; Lar = Larven; Juv = Juvenes

Häufigkeits-klasse	Anzahl Rufer	Reproduktions-Nachweis	Bemerkungen
II	10	-	-

4. Lebensraum

Strukturtyp:	D
Biotoptyp:	FN3

	< 1 000 m²	≤ 5 000 m²	> 5 000 m²
Gewässerfläche:	x		

	0-25 %	26-75 %	76-100 %
Vegetation (DG):		x	

	0 %	≤ 50 %	> 50 %
Beschattung:		x	

5. Nutzungen

Nutzungen Gewässer:	
Nutzungen Umland:	Grünland, Deich, Laubwald

6. Beeinträchtigung/Gefährdung

Nährstoffeinträge, Hypertrophierung		Fischbesatz/Angeln	
Verlandung, Sukzession		Deichbau/Deichsanierung	x
Vermüllung, Verfüllen		Bebauung	
Gestörter Wasserhaushalt, Trockenfallen		Zerschneidung von Wanderwegen	
Beschattung; Laubeintrag		Freizeitnutzung (Baden, Campen u.a.)	
Überweidung		Isolation	

Weitere Anmerkungen:

- Deichsanierung bereits 2001 realisiert.

7. Schutz

Aktueller Schutzstatus:

NSG [ ] LSG [x] FND [ ] GLB [ ] FFH [x] §-30-Biotop [ ]

Schutzstatus-Vorschlag (Novellierung):

NSG [ ] LSG [ ] FND [ ] GLB [ ] FFH [ ]

Prioritäre Schutz- und Pflegemaßnahmen/Sonstige Maßnahmen

Unterschutzstellung		Uferbepflanzung	
Novellierungsbedarf der Schutzgebietsgrenze		Uferrenaturierung (Profil)	
Ausgliederung von Gewässerschonstreifen	x	Sicherung von Wanderwegen	
Gewässerschonung bei Mahd / Beweidung		Sicherung der Wasserhaltung	x
punktuelle Beseitigung v. Röhricht/Ufervegetation		Weitere Kartierungen	
Beseitigung/Regulierung von Fischbesatz		Erhöhter Monitoring-Bedarf	x

Erläuterungen zu Maßnahmen/Nutzungsregelungen:

- Erhöhter Monitoringbedarf nach Deichsanierung!
- Sicherung hoher Grundwasserstände und der Überflutungsdynamik der Elbe.

8. Gesamtbewertung/Bemerkungen

- Bedeutendes Vorkommen im Werbener Elbetal.

9. Wertgebende Begleitarten Amphibien

Moorfrosch (*Rana arvalis*)

Bezeichnung:

Werben – Neu Goldbeck II

SDL – 284

Lage

MTBQ	3137-22
GK-R	4497254
GK-H	5860349

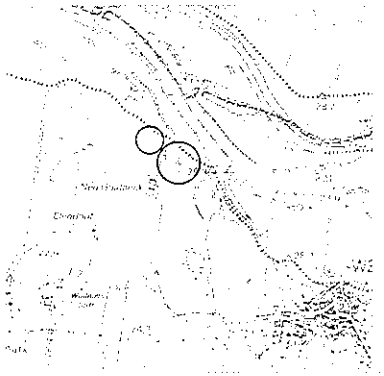

1. Allgemeine Angaben

Lage:	2,1 km nordwestl. Werben
NHE/Naturraum:	D 09 / Werbener Elbetal
Landkreis:	Stendal

2. Vorkommen

Aktuell	Nicht bestätigt	Letztes Nachweisjahr
x		2001

3. Aktueller Bestand

Legende: Häufigkeitsklasse (HK): I = 1-5; II = 6-20; III = 21-50; IV = 51-100; V = > 100 Individuen; Reproduktionsnachweis: Paar = Paarung; Lai = Laich; Lar = Larven; Juv = Juvenes

Häufigkeits-klasse	Anzahl Rufer	Reproduktions-Nachweis	Bemerkungen
V	150	-	-

4. Lebensraum

Strukturtyp:	C / G
Biotoptyp:	FN3

	< 1 000 m²	≤ 5 000 m²	> 5 000 m²
Gewässerfläche:	x		

	0-25 %	26-75 %	76-100 %
Vegetation (DG):		x	

	0 %	≤ 50 %	> 50 %
Beschattung:		x	x

5. Nutzungen

Nutzungen Gewässer:

Nutzungen Umland: Deich, Laubwald, (Grünland)

6. Beeinträchtigung/Gefährdung

Nährstoffeinträge, Hypertrophierung		Fischbesatz/Angeln	
Verlandung, Sukzession		Deichbau/Deichsanierung	x
Vermüllung, Verfüllen		Bebauung	
Gestörter Wasserhaushalt, Trockenfallen		Zerschneidung von Wanderwegen	
Beschattung; Laubeintrag		Freizeitnutzung (Baden, Campen u.a.)	
Überweidung		Isolation	

Weitere Anmerkungen:

- Deichsanierung bereits 2001 realisiert.

7. Schutz

Aktueller Schutzstatus:

NSG [ ] LSG [x] FND [ ] GLB [ ] FFH [x] §-30-Biotop [ ]

Schutzstatus-Vorschlag (Novellierung):

NSG [x] LSG [ ] FND [(x)] GLB [(x)] FFH [ ]

Prioritäre Schutz- und Pflegemaßnahmen/Sonstige Maßnahmen

Unterschutzstellung	x	Uferbepflanzung	
Novellierungsbedarf der Schutzgebietsgrenze		Uferrenaturierung (Profil)	
Ausgliederung von Gewässerschonstreifen	x	Sicherung von Wanderwegen	
Gewässerschonung bei Mahd / Beweidung		Sicherung der Wasserhaltung	x
punktuelle Beseitigung v. Röhricht/Ufervegetation		Weitere Kartierungen	
Beseitigung/Regulierung von Fischbesatz		Erhöhter Monitoring-Bedarf	x

Erläuterungen zu Maßnahmen/Nutzungsregelungen:

- Erhöhter Monitoringbedarf nach Deichsanierung!
- Sicherung hoher Grundwasserstände und der Überflutungsdynamik der Elbe;
- Die Vorkommen sind schutzwürdig als NSG oder mindestens zur Ausweisung eines FND oder GLB.

8. Gesamtbewertung/Bemerkungen

- Bedeutendes und individuenreiches Vorkommen im Werbener Elbetal.

9. Wertgebende Begleitarten Amphibien

Moorfrosch (*Rana arvalis*)

Bezeichnung:

Wendemark

SDL – 573

Lage

MTBQ	3137-41
GK-R	4495719
GK-H	5856546



1. Allgemeine Angaben

Lage:	2 km SSE Wendemark
NHE/Naturraum:	D 09 / Werbener Elbetal
Landkreis:	Stendal

2. Vorkommen

Aktuell	Nicht bestätigt	Letztes Nachweisjahr
x		2001

3. Aktueller Bestand

Legende: Häufigkeitsklasse (HK): I = 1-5; II = 6-20; III = 21-50; IV = 51-100; V = > 100 Individuen; Reproduktionsnachweis: Paar = Paarung; Lai = Laich; Lar = Larven; Juv = Juvenes

Häufigkeits-klasse	Anzahl Rufer	Reproduktions-Nachweis	Bemerkungen
II	8	-	-

4. Lebensraum

Strukturtyp:	C
Biotoptyp:	FN3

	< 1 000 m²	≤ 5 000 m²	> 5 000 m²
Gewässerfläche:	x		

	0-25 %	26-75 %	76-100 %
Vegetation (DG):		x	

	0 %	≤ 50 %	> 50 %
Beschattung:		x	

5. Nutzungen

Nutzungen Gewässer:	
Nutzungen Umland:	Grünland, Laubwald

6. Beeinträchtigung/Gefährdung

Nährstoffeinträge, Hypertrophierung	(x)	Fischbesatz/Angeln	
Verlandung, Sukzession		Deichbau/Deichsanierung	
Vermüllung, Verfüllen		Bebauung	
Gestörter Wasserhaushalt, Trockenfallen		Zerschneidung von Wanderwegen	
Beschattung; Laubeintrag		Freizeitnutzung (Baden, Campen u.a.)	
Überweidung		Isolation	

Weitere Anmerkungen:

7. Schutz

Aktueller Schutzstatus:

NSG [ ] LSG [ ] FND [ ] GLB [ ] FFH [ ] §-30-Biotop [x]

Schutzstatus-Vorschlag (Novellierung):

NSG [ ] LSG [x] FND [ ] GLB [ ] FFH [ ]

- geplantes LSG „Altmärkische Wische"

Prioritäre Schutz- und Pflegemaßnahmen/Sonstige Maßnahmen

Unterschutzstellung	x	Uferbepflanzung	
Novellierungsbedarf der Schutzgebietsgrenze		Uferrenaturierung (Profil)	
Ausgliederung von Gewässerschonstreifen	x	Sicherung von Wanderwegen	
Gewässerschonung bei Mahd / Beweidung		Sicherung der Wasserhaltung	x
punktuelle Beseitigung v. Röhricht/Ufervegetation		Weitere Kartierungen	
Beseitigung/Regulierung von Fischbesatz		Erhöhter Monitoring-Bedarf	x

Erläuterungen zu Maßnahmen/Nutzungsregelungen:

- Sicherung des Grundwasserstandes.

8. Gesamtbewertung/Bemerkungen

- Kleineres, möglicherweise isoliertes Vorkommen im Werbener Elbetal.

9. Wertgebende Begleitarten Amphibien

-

Bezeichnung:

Iden – Gewässer südöstlich Iden

SDL – 213

Lage

MTBQ	3237-21
GK-R	4495310
GK-H	5849356

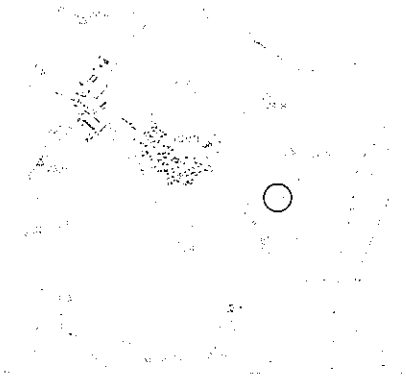

1. Allgemeine Angaben

Lage:	0,8 km südöstl. Iden
NHE/Naturraum:	D 09 / Werbener Elbetal
Landkreis:	Stendal

2. Vorkommen

Aktuell	Nicht bestätigt	Letztes Nachweisjahr
x		2000

3. Aktueller Bestand

Legende: Häufigkeitsklasse (HK): I = 1-5; II = 6-20; III = 21-50; IV = 51-100; V = > 100 Individuen; Reproduktionsnachweis: Paar = Paarung; Lai = Laich; Lar = Larven; Juv = Juvenes

Häufigkeits-klasse	Anzahl Rufer	Reproduktions-Nachweis	Bemerkungen
-	-	-	- nicht kontrolliert

4. Lebensraum

Strukturtyp:

Biotoptyp:

Gewässerfläche:	**< 1 000 m²**	**≤ 5 000 m²**	**> 5 000 m²**
Vegetation (DG):	**0-25 %**	**26-75 %**	**76-100 %**
Beschattung:	**0 %**	**≤ 50 %**	**> 50 %**

5. Nutzungen

Nutzungen Gewässer:

Nutzungen Umland:

Forschungsprojekt Artenhilfsprogramm
Rotbauchunke Sachsen-Anhalt

ANHANG
Flächensteckbriefe

6. Beeinträchtigung/Gefährdung

Nährstoffeinträge, Hypertrophierung	Fischbesatz/Angeln
Verlandung, Sukzession	Deichbau/Deichsanierung
Vermüllung, Verfüllen	Bebauung
Gestörter Wasserhaushalt, Trockenfallen	Zerschneidung von Wanderwegen
Beschattung; Laubeintrag	Freizeitnutzung (Baden, Campen u.a.)
Überweidung	Isolation

Weitere Anmerkungen:

7. Schutz

Aktueller Schutzstatus:

NSG [ ] LSG [ ] FND [ ] GLB [ ] FFH [ ] §-30-Biotop [x]

Schutzstatus-Vorschlag (Novellierung):

NSG [ ] LSG [x] FND [ ] GLB [ ] FFH [ ]

- geplantes LSG „Altmärkische Wische"

Prioritäre Schutz- und Pflegemaßnahmen/Sonstige Maßnahmen

Unterschutzstellung	Uferbepflanzung
Novellierungsbedarf der Schutzgebietsgrenze	Uferrenaturierung (Profil)
Ausgliederung von Gewässerschonstreifen	Sicherung von Wanderwegen
Gewässerschonung bei Mahd / Beweidung	Sicherung der Wasserhaltung
punktuelle Beseitigung v. Röhricht/Ufervegetation	Weitere Kartierungen
Beseitigung/Regulierung von Fischbesatz	Erhöhter Monitoring-Bedarf

Erläuterungen zu Maßnahmen/Nutzungsregelungen:

8. Gesamtbewertung/Bemerkungen

- Kleineres, möglicherweise ± isoliertes Vorkommen im Werbener Elbetal.

9. Wertgebende Begleitarten Amphibien

Moorfrosch (*Rana arvalis*)

Bezeichnung:

Rengerslage

SDL – 366

Lage

MTBQ	3137-34
GK-R	4493643
GK-H	5853504

1. Allgemeine Angaben

Lage:	0,6 km östl. Rengerslage
NHE/Naturraum:	D 09 / Werbener Elbetal
Landkreis:	Stendal

2. Vorkommen

Aktuell	Nicht bestätigt	Letztes Nachweisjahr
x		2000

3. Aktueller Bestand

Legende: Häufigkeitsklasse (HK): I = 1-5; II = 6-20; III = 21-50; IV = 51-100; V = > 100 Individuen; Reproduktionsnachweis: Paar = Paarung; Lai = Laich; Lar = Larven; Juv = Juvenes

Häufigkeits-klasse	Anzahl Rufer	Reproduktions-Nachweis	Bemerkungen
II	10	-	-

4. Lebensraum

Strukturtyp:	A
Biotoptyp:	FN3

	< 1 000 m²	≤ 5 000 m²	> 5 000 m²
Gewässerfläche:	x		

	0-25 %	26-75 %	76-100 %
Vegetation (DG):		x	

	0 %	≤ 50 %	> 50 %
Beschattung:	x		

5. Nutzungen

Nutzungen Gewässer:

Nutzungen Umland: Grünland, Acker

6. Beeinträchtigung/Gefährdung

Nährstoffeinträge, Hypertrophierung	x	Fischbesatz/Angeln	
Verlandung, Sukzession	(x)	Deichbau/Deichsanierung	
Vermüllung, Verfüllen		Bebauung	
Gestörter Wasserhaushalt, Trockenfallen		Zerschneidung von Wanderwegen	
Beschattung; Laubeintrag		Freizeitnutzung (Baden, Campen u.a.)	
Überweidung		Isolation	

Weitere Anmerkungen:

7. Schutz

Aktueller Schutzstatus:

NSG [ ] LSG [ ] FND [ ] GLB [ ] FFH [ ] §-30-Biotop [x]

Schutzstatus-Vorschlag (Novellierung):

NSG [ ] LSG [x] FND [ ] GLB [ ] FFH [ ]

- geplantes LSG „Altmärkische Wische"

Prioritäre Schutz- und Pflegemaßnahmen/Sonstige Maßnahmen

Unterschutzstellung		Uferbepflanzung	
Novellierungsbedarf der Schutzgebietsgrenze		Uferrenaturierung (Profil)	
Ausgliederung von Gewässerschonstreifen	x	Sicherung von Wanderwegen	
Gewässerschonung bei Mahd / Beweidung	(x)	Sicherung der Wasserhaltung	
punktuelle Beseitigung v. Röhricht/Ufervegetation		Weitere Kartierungen	
Beseitigung/Regulierung von Fischbesatz		Erhöhter Monitoring-Bedarf	x

Erläuterungen zu Maßnahmen/Nutzungsregelungen:

8. Gesamtbewertung/Bemerkungen

- Kleineres, möglicherweise isoliertes Vorkommen im Werbener Elbetal.

9. Wertgebende Begleitarten Amphibien

-

Bezeichnung:

Sandauerholz – Germerslage SDL – 092

Lage

MTBQ	3238-11
GK-R	4500067
GK-H	5849904

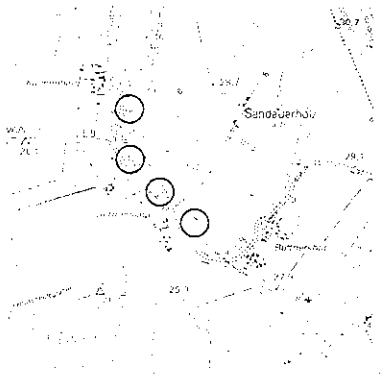

1. Allgemeine Angaben

Lage:	Alte Elbe südl. Kannenberg
NHE/Naturraum:	D 09 / Werbener Elbetal
Landkreis:	Stendal

2. Vorkommen

Aktuell	Nicht bestätigt	Letztes Nachweisjahr
x		2000

3. Aktueller Bestand

Legende: Häufigkeitsklasse (HK): I = 1-5; II = 6-20; III = 21-50; IV = 51-100; V = > 100 Individuen; Reproduktionsnachweis: Paar = Paarung; Lai = Laich; Lar = Larven; Juv = Juvenes

Häufigkeits-klasse	Anzahl Rufer	Reproduktions-Nachweis	Bemerkungen
II	15	-	-

4. Lebensraum

Strukturtyp:	D / G
Biotoptyp:	FN1

Gewässerfläche:	< 1 000 m²	≤ 5 000 m²	> 5 000 m²
			x
Vegetation (DG):	0-25 %	26-75 %	76-100 %
		x	x
Beschattung:	0 %	≤ 50 %	> 50 %
		x	

5. Nutzungen

Nutzungen Gewässer:

Nutzungen Umland: Grünland, Deich, Siedlung

6. Beeinträchtigung/Gefährdung

Nährstoffeinträge, Hypertrophierung		Fischbesatz/Angeln
Verlandung, Sukzession	x	Deichbau/Deichsanierung
Vermüllung, Verfüllen		Bebauung
Gestörter Wasserhaushalt, Trockenfallen		Zerschneidung von Wanderwegen
Beschattung; Laubeintrag		Freizeitnutzung (Baden, Campen u.a.)
Überweidung		Isolation

Weitere Anmerkungen:

7. Schutz

Aktueller Schutzstatus:

NSG (x) LSG (x) FND ( ) GLB ( ) FFH (x) §-30-Biotop x

- Nur teilweise im NSG „Alte Elbe zwischen Kannenberg und Berge", im LSG „Aland-Elbe-Niederung" und im FFH-Gebiet „Elbaue Werben und Alte Elbe Kannenberg".

Schutzstatus-Vorschlag (Novellierung):

NSG (x) LSG x FND ( ) GLB ( ) FFH x

- z.T. im geplanten LSG „Altmärkische Wische";
- Ggf. Erweiterung des FFH-Gebietes „Elbaue Werben und Alte Elbe Kannenberg".

Prioritäre Schutz- und Pflegemaßnahmen/Sonstige Maßnahmen

Unterschutzstellung	x	Uferbepflanzung	
Novellierungsbedarf der Schutzgebietsgrenze	x[1]	Uferrenaturierung (Profil)	
Ausgliederung von Gewässerschonstreifen	x	Sicherung von Wanderwegen	
Gewässerschonung bei Mahd / Beweidung		Sicherung der Wasserhaltung	x
punktuelle Beseitigung v. Röhricht/Ufervegetation	x	Weitere Kartierungen	
Beseitigung/Regulierung von Fischbesatz		Erhöhter Monitoring-Bedarf	

Erläuterungen zu Maßnahmen/Nutzungsregelungen:

- [1] betrifft Abgrenzung des FFH-Gebietes DE3138301 „Elbaue Werben und Alte Elbe Kannenberg";
- Sicherung hoher Grundwasserstände und der Überflutungsdynamik der Elbe;
- Maximale Schonung des Gewässers bei Deichbaumaßnahmen und Deichunterhaltungen;
- Ausweisung von Pufferzonen v.a. westwärts auf den landwirtschaftlichen Nutzflächen.

8. Gesamtbewertung/Bemerkungen

- Kleinere, aber bedeutende Vorkommen im südöstlichen Werbener Elbetal.

9. Wertgebende Begleitarten Amphibien

Moorfrosch (*Rana arvalis*)

Bezeichnung:

Elbdeich Neukirchen I

SDL – 295

Lage

MTBQ	3137-12
GK-R	4493633
GK-H	5861714

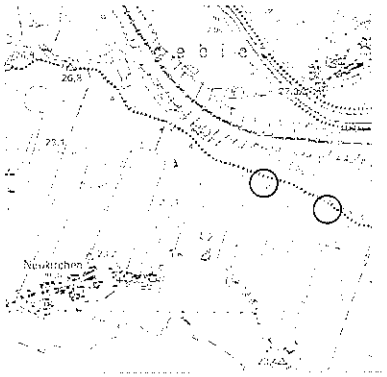

1. Allgemeine Angaben

Lage:	2 km nordöstl. Neukirchen
NHE/Naturraum:	D 09 / Werbener Elbetal
Landkreis:	Stendal

2. Vorkommen

Aktuell	Nicht bestätigt	Letztes Nachweisjahr
x		2001

3. Aktueller Bestand

Legende: Häufigkeitsklasse (HK): I = 1-5; II = 6-20; III = 21-50; IV = 51-100; V = > 100 Individuen; Reproduktionsnachweis: Paar = Paarung; Lai = Laich; Lar = Larven; Juv = Juvenes

Häufigkeits-klasse	Anzahl Rufer	Reproduktions-Nachweis	Bemerkungen
III	30	-	-

4. Lebensraum

Strukturtyp:	G	**Gewässerfläche:**	< 1 000 m²	≤ 5 000 m²	> 5 000 m²
				x	
Biotoptyp:	FN32	**Vegetation (DG):**	0-25 %	26-75 %	76-100 %
				x	
		Beschattung:	0 %	≤ 50 %	> 50 %
				x	

5. Nutzungen

Nutzungen Gewässer:

Nutzungen Umland: Laubwald, Deich

6. Beeinträchtigung/Gefährdung

Nährstoffeinträge, Hypertrophierung		Fischbesatz/Angeln	
Verlandung, Sukzession	x	Deichbau/Deichsanierung	x
Vermüllung, Verfüllen		Bebauung	
Gestörter Wasserhaushalt, Trockenfallen		Zerschneidung von Wanderwegen	
Beschattung; Laubeintrag		Freizeitnutzung (Baden, Campen u.a.)	
Überweidung		Isolation	

Weitere Anmerkungen:

- Deichsanierung bereits realisiert.

7. Schutz

Aktueller Schutzstatus:

NSG [ ] LSG [x] FND [ ] GLB [ ] FFH [x] §-30-Biotop [x]

Schutzstatus-Vorschlag (Novellierung):

NSG [(x)] LSG [ ] FND [ ] GLB [ ] FFH [ ]

Prioritäre Schutz- und Pflegemaßnahmen/Sonstige Maßnahmen

Unterschutzstellung	x	Uferbepflanzung	
Novellierungsbedarf der Schutzgebietsgrenze		Uferrenaturierung (Profil)	
Ausgliederung von Gewässerschonstreifen		Sicherung von Wanderwegen	
Gewässerschonung bei Mahd / Beweidung		Sicherung der Wasserhaltung	x
punktuelle Beseitigung v. Röhricht/Ufervegetation		Weitere Kartierungen	
Beseitigung/Regulierung von Fischbesatz		Erhöhter Monitoring-Bedarf	

Erläuterungen zu Maßnahmen/Nutzungsregelungen:

- Sicherung hoher Grundwasserstände und der Überflutungsdynamik der Elbe;
- Das Vorkommensgebiet ist zusammen mit den östlicheren Fundpunkten generell schutzwürdig als NSG.

8. Gesamtbewertung/Bemerkungen

- Bedeutende und individuenreiche Vorkommen im Werbener Elbetal.

9. Wertgebende Begleitarten Amphibien

Moorfrosch (*Rana arvalis*)

Bezeichnung:

Elbdeich Neukirchen II

SDL – 298

Lage

MTBQ	3137-12
GK-R	4492199
GK-H	5862434

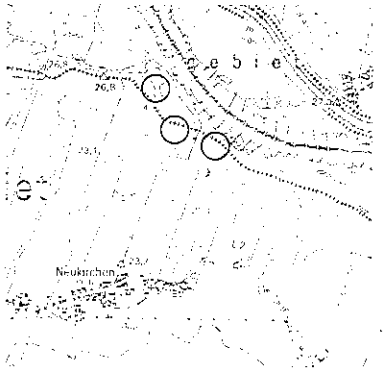

1. Allgemeine Angaben

Lage:	1,7 km NNE Neukirchen
NHE/Naturraum:	D 09 / Werbener Elbetal
Landkreis:	Stendal

2. Vorkommen

Aktuell	Nicht bestätigt	Letztes Nachweisjahr
x		2001

3. Aktueller Bestand

Legende: Häufigkeitsklasse (HK): I = 1-5; II = 6-20; III = 21-50; IV = 51-100; V = > 100 Individuen; Reproduktionsnachweis: Paar = Paarung; Lai = Laich; Lar = Larven; Juv = Juvenes

Häufigkeits-klasse	Anzahl Rufer	Reproduktions-Nachweis	Bemerkungen
III	30	-	-

4. Lebensraum

Strukturtyp:	G
Biotoptyp:	FN32

	< 1 000 m²	≤ 5 000 m²	> 5 000 m²
Gewässerfläche:	x		

	0-25 %	26-75 %	76-100 %
Vegetation (DG):		x	

	0 %	≤ 50 %	> 50 %
Beschattung:			x

5. Nutzungen

Nutzungen Gewässer:

Nutzungen Umland: Laubwald, Deich

6. Beeinträchtigung/Gefährdung

Nährstoffeinträge, Hypertrophierung		Fischbesatz/Angeln	
Verlandung, Sukzession	(x)	Deichbau/Deichsanierung	x
Vermüllung, Verfüllen		Bebauung	
Gestörter Wasserhaushalt, Trockenfallen		Zerschneidung von Wanderwegen	
Beschattung; Laubeintrag		Freizeitnutzung (Baden, Campen u.a.)	
Überweidung		Isolation	

Weitere Anmerkungen:

- Deichsanierung bereits realisiert

7. Schutz

Aktueller Schutzstatus:

NSG [ ] LSG [x] FND [ ] GLB [ ] FFH [x] §-30-Biotop [x]

Schutzstatus-Vorschlag (Novellierung):

NSG [(x)] LSG [ ] FND [ ] GLB [ ] FFH [ ]

Prioritäre Schutz- und Pflegemaßnahmen/Sonstige Maßnahmen

Unterschutzstellung	x	Uferbepflanzung	
Novellierungsbedarf der Schutzgebietsgrenze		Uferrenaturierung (Profil)	
Ausgliederung von Gewässerschonstreifen		Sicherung von Wanderwegen	
Gewässerschonung bei Mahd / Beweidung		Sicherung der Wasserhaltung	x
punktuelle Beseitigung v. Röhricht/Ufervegetation		Weitere Kartierungen	
Beseitigung/Regulierung von Fischbesatz		Erhöhter Monitoring-Bedarf	

Erläuterungen zu Maßnahmen/Nutzungsregelungen:

- Sicherung hoher Grundwasserstände und der Überflutungsdynamik der Elbe;
- Das Vorkommensgebiet ist zusammen mit den östlicheren Fundpunkten generell schutzwürdig als NSG.

8. Gesamtbewertung/Bemerkungen

- Bedeutende und individuenreiche Vorkommen im Werbener Elbetal.

9. Wertgebende Begleitarten Amphibien

Moorfrosch (*Rana arvalis*)

Bezeichnung:

Beuster – Oberkamps

SDL – 552

Lage

MTBQ	3036-44
GK-R	4487310
GK-H	5865370

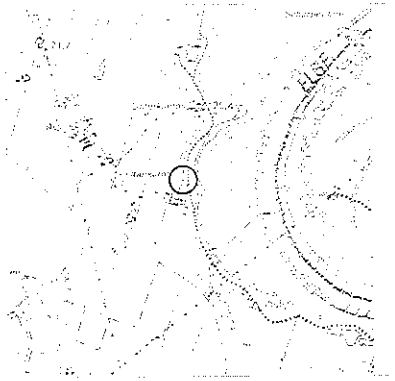

1. Allgemeine Angaben

Lage:	Nördl. Ortsteil Oberkamps
NHE/Naturraum:	D 09 / Werbener Elbetal
Landkreis:	Stendal

2. Vorkommen

Aktuell	Nicht bestätigt	Letztes Nachweisjahr
	x	1996

3. Aktueller Bestand

Legende: Häufigkeitsklasse (HK): I = 1-5; II = 6-20; III = 21-50; IV = 51-100; V = > 100 Individuen; Reproduktionsnachweis: Paar = Paarung; Lai = Laich; Lar = Larven; Juv = Juvenes

Häufigkeits-klasse	Anzahl Rufer	Reproduktions-Nachweis	Bemerkungen
-	-	-	-

4. Lebensraum

Strukturtyp:	D
Biotoptyp:	FN3

Gewässerfläche:	**< 1 000 m²**	**≤ 5 000 m²**	**> 5 000 m²**
	x		
Vegetation (DG):	**0-25 %**	**26-75 %**	**76-100 %**
		x	
Beschattung:	**0 %**	**≤ 50 %**	**> 50 %**
		x	

5. Nutzungen

Nutzungen Gewässer:	
Nutzungen Umland:	Laubwald, Deich

6. Beeinträchtigung/Gefährdung

Nährstoffeinträge, Hypertrophierung		Fischbesatz/Angeln	
Verlandung, Sukzession	(x)	Deichbau/Deichsanierung	x
Vermüllung, Verfüllen		Bebauung	
Gestörter Wasserhaushalt, Trockenfallen		Zerschneidung von Wanderwegen	
Beschattung; Laubeintrag		Freizeitnutzung (Baden, Campen u.a.)	
Überweidung		Isolation	

Weitere Anmerkungen:

- Deichsanierung bereits realisiert

7. Schutz

Aktueller Schutzstatus:

NSG [ ] LSG [x] FND [ ] GLB [ ] FFH [x] §-30-Biotop [x]

Schutzstatus-Vorschlag (Novellierung):

NSG [ ] LSG [ ] FND [ ] GLB [ ] FFH [ ]

Prioritäre Schutz- und Pflegemaßnahmen/Sonstige Maßnahmen

Unterschutzstellung	Uferbepflanzung	
Novellierungsbedarf der Schutzgebietsgrenze	Uferrenaturierung (Profil)	
Ausgliederung von Gewässerschonstreifen	Sicherung von Wanderwegen	
Gewässerschonung bei Mahd / Beweidung	Sicherung der Wasserhaltung	x
punktuelle Beseitigung v. Röhricht/Ufervegetation	Weitere Kartierungen	
Beseitigung/Regulierung von Fischbesatz	Erhöhter Monitoring-Bedarf	x

Erläuterungen zu Maßnahmen/Nutzungsregelungen:

- Sicherung hoher Grundwasserstände und der Überflutungsdynamik der Elbe.

8. Gesamtbewertung/Bemerkungen

- Möglicherweise kleineres, für den Populationsverbund bedeutendes Vorkommensgebiet im Werbener Elbetal.

9. Wertgebende Begleitarten Amphibien

-

Bezeichnung:

Elbdeich Beuster

SDL – 520

Lage

MTBQ	3036-41
GK-R	4485561
GK-H	5868195

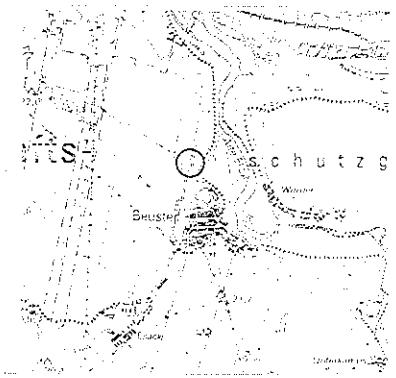

1. Allgemeine Angaben

Lage:	0,4 km nördl. Beuster
NHE/Naturraum:	D 09 / Werbener Elbetal
Landkreis:	Stendal

2. Vorkommen

Aktuell	Nicht bestätigt	Letztes Nachweisjahr
x		2001

3. Aktueller Bestand

Legende: Häufigkeitsklasse (HK): I = 1-5; II = 6-20; III = 21-50; IV = 51-100; V = > 100 Individuen; Reproduktionsnachweis: Paar = Paarung; Lai = Laich; Lar = Larven; Juv = Juvenes

Häufigkeits-klasse	Anzahl Rufer	Reproduktions-Nachweis	Bemerkungen
II	20	-	-

4. Lebensraum

Strukturtyp:	C
Biotoptyp:	FN3

	< 1 000 m²	≤ 5 000 m²	> 5 000 m²
Gewässerfläche:		x	

	0-25 %	26-75 %	76-100 %
Vegetation (DG):		x	

	0 %	≤ 50 %	> 50 %
Beschattung:		x	

5. Nutzungen

Nutzungen Gewässer:	
Nutzungen Umland:	Grünland, Deich, Gehölz

6. Beeinträchtigung/Gefährdung

Nährstoffeinträge, Hypertrophierung		Fischbesatz/Angeln	
Verlandung, Sukzession	(x)	Deichbau/Deichsanierung	x
Vermüllung, Verfüllen		Bebauung	
Gestörter Wasserhaushalt, Trockenfallen		Zerschneidung von Wanderwegen	
Beschattung; Laubeintrag		Freizeitnutzung (Baden, Campen u.a.)	
Überweidung		Isolation	

Weitere Anmerkungen:

7. Schutz

Aktueller Schutzstatus:

NSG [ ] LSG [x] FND [ ] GLB [ ] FFH [ ] §-30-Biotop [x]

Schutzstatus-Vorschlag (Novellierung):

NSG [ ] LSG [ ] FND [ ] GLB [ ] FFH [ ]

Prioritäre Schutz- und Pflegemaßnahmen/Sonstige Maßnahmen

Unterschutzstellung		Uferbepflanzung	
Novellierungsbedarf der Schutzgebietsgrenze		Uferrenaturierung (Profil)	
Ausgliederung von Gewässerschonstreifen		Sicherung von Wanderwegen	
Gewässerschonung bei Mahd / Beweidung		Sicherung der Wasserhaltung	x
punktuelle Beseitigung v. Röhricht/Ufervegetation		Weitere Kartierungen	
Beseitigung/Regulierung von Fischbesatz		Erhöhter Monitoring-Bedarf	x

Erläuterungen zu Maßnahmen/Nutzungsregelungen:

- Sicherung hoher Grundwasserstände und der Überflutungsdynamik der Elbe.

8. Gesamtbewertung/Bemerkungen

- Möglicherweise kleineres, für den Populationsverbund bedeutendes Vorkommensgebiet im Werbener Elbetal.

9. Wertgebende Begleitarten Amphibien

-

Bezeichnung:

Beuster – Werder

SDL – 549

Lage

MTBQ	3036-42
GK-R	4486660
GK-H	5867480

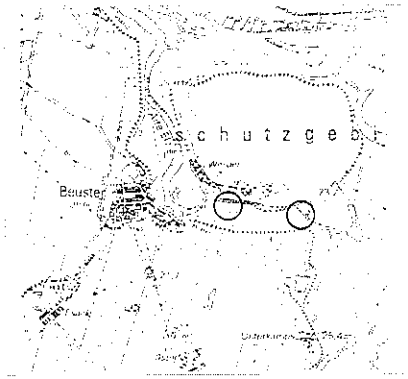

1. Allgemeine Angaben

Lage:	1 km östl. Beuster
NHE/Naturraum:	D 09 / Werbener Elbetal
Landkreis:	Stendal

2. Vorkommen

Aktuell	Nicht bestätigt	Letztes Nachweisjahr
	x	1996

3. Aktueller Bestand

Legende: Häufigkeitsklasse (HK): I = 1-5; II = 6-20; III = 21-50; IV = 51-100; V = > 100 Individuen; Reproduktionsnachweis: Paar = Paarung; Lai = Laich; Lar = Larven; Juv = Juvenes

Häufigkeits-klasse	Anzahl Rufer	Reproduktions-Nachweis	Bemerkungen
-	-	-	- von 1996 keine Angabe zu Individuen-zahlen

4. Lebensraum

Strukturtyp:	C
Biotoptyp:	FN1

Gewässerfläche:	< 1 000 m²	≤ 5 000 m²	> 5 000 m²
			x
Vegetation (DG):	0-25 %	26-75 %	76-100 %
		x	
Beschattung:	0 %	≤ 50 %	> 50 %
		x	

5. Nutzungen

Nutzungen Gewässer:	
Nutzungen Umland:	Grünland, Gehölz, Siedlung

6. Beeinträchtigung/Gefährdung

Nährstoffeinträge, Hypertrophierung	Fischbesatz/Angeln
Verlandung, Sukzession	Deichbau/Deichsanierung
Vermüllung, Verfüllen	Bebauung
Gestörter Wasserhaushalt, Trockenfallen	Zerschneidung von Wanderwegen
Beschattung; Laubeintrag	Freizeitnutzung (Baden, Campen u.a.)
Überweidung	Isolation

Weitere Anmerkungen:

7. Schutz

Aktueller Schutzstatus:

NSG [x] LSG [x] FND [ ] GLB [ ] FFH [x] §-30-Biotop [x]

Schutzstatus-Vorschlag (Novellierung):

NSG [ ] LSG [ ] FND [ ] GLB [ ] FFH [ ]

Prioritäre Schutz- und Pflegemaßnahmen/Sonstige Maßnahmen

Unterschutzstellung	Uferbepflanzung	
Novellierungsbedarf der Schutzgebietsgrenze	Uferrenaturierung (Profil)	
Ausgliederung von Gewässerschonstreifen	Sicherung von Wanderwegen	
Gewässerschonung bei Mahd / Beweidung	Sicherung der Wasserhaltung	
punktuelle Beseitigung v. Röhricht/Ufervegetation	Weitere Kartierungen	
Beseitigung/Regulierung von Fischbesatz	Erhöhter Monitoring-Bedarf	xx

Erläuterungen zu Maßnahmen/Nutzungsregelungen:

- Sicherung hoher Grundwasserstände und der Überflutungsdynamik der Elbe.

8. Gesamtbewertung/Bemerkungen

- Möglicherweise kleineres, für den Populationsverbund bedeutendes Vorkommensgebiet im Werbener Elbetal.

9. Wertgebende Begleitarten Amphibien

-

Bezeichnung:

Losenrade

SDL – 559

Lage

MTBQ	3036-23
GK-R	4484413
GK-H	5870632

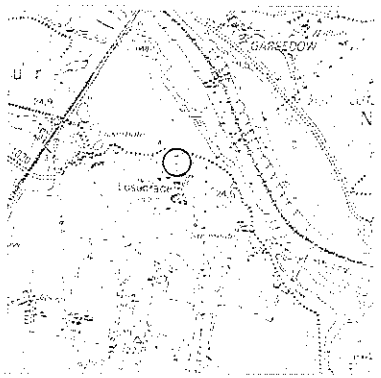

1. Allgemeine Angaben

Lage:	Nördl. Ortsrand Losenrade
NHE/Naturraum:	D 09 / Werbener Elbetal
Landkreis:	Stendal

2. Vorkommen

Aktuell	Nicht bestätigt	Letztes Nachweisjahr
x		2001

3. Aktueller Bestand

Legende: Häufigkeitsklasse (HK): I = 1-5; II = 6-20; III = 21-50; IV = 51-100; V = > 100 Individuen; Reproduktionsnachweis: Paar = Paarung; Lai = Laich; Lar = Larven; Juv = Juvenes

Häufigkeits-klasse	Anzahl Rufer	Reproduktions-Nachweis	Bemerkungen
III	50	-	-

4. Lebensraum

Strukturtyp:	C
Biotoptyp:	FN3

	< 1 000 m²	≤ 5 000 m²	> 5 000 m²
Gewässerfläche:		x	

	0-25 %	26-75 %	76-100 %
Vegetation (DG):		x	

	0 %	≤ 50 %	> 50 %
Beschattung:		x	

5. Nutzungen

Nutzungen Gewässer:

Nutzungen Umland: Grünland, Gehölz, Siedlung

6. Beeinträchtigung/Gefährdung

Nährstoffeinträge, Hypertrophierung	(x)	Fischbesatz/Angeln	
Verlandung, Sukzession		Deichbau/Deichsanierung	
Vermüllung, Verfüllen		Bebauung	
Gestörter Wasserhaushalt, Trockenfallen		Zerschneidung von Wanderwegen	
Beschattung: Laubeintrag		Freizeitnutzung (Baden, Campen u.a.)	
Überweidung		Isolation	

Weitere Anmerkungen:

7. Schutz

Aktueller Schutzstatus:

NSG [ ] LSG [x] FND [ ] GLB [ ] FFH [ ] §-30-Biotop [x]

Schutzstatus-Vorschlag (Novellierung):

NSG [ ] LSG [ ] FND [ ] GLB [ ] FFH [x]

- Ggf. südliche Erweiterung des FFH-Gebietes DE3036301 „Elbaue Beuster-Wahrenberg" auf Gewässerkomplex nördlich Losenrade.

Prioritäre Schutz- und Pflegemaßnahmen/Sonstige Maßnahmen

Unterschutzstellung	x	Uferbepflanzung	
Novellierungsbedarf der Schutzgebietsgrenze	x[1]	Uferrenaturierung (Profil)	
Ausgliederung von Gewässerschonstreifen		Sicherung von Wanderwegen	
Gewässerschonung bei Mahd / Beweidung		Sicherung der Wasserhaltung	
punktuelle Beseitigung v. Röhricht/Ufervegetation		Weitere Kartierungen	
Beseitigung/Regulierung von Fischbesatz		Erhöhter Monitoring-Bedarf	x

Erläuterungen zu Maßnahmen/Nutzungsregelungen:

- [1] betrifft Abgrenzung des FFH-Gebietes DE3036301 „Elbaue Beuster-Wahrenberg";
- Sicherung hoher Grundwasserstände und der Überflutungsdynamik der Elbe.

8. Gesamtbewertung/Bemerkungen

- Bedeutendes Vorkommensgebiet im Werbener Elbetal.

9. Wertgebende Begleitarten Amphibien

Moorfrosch (*Rana arvalis*)

Bezeichnung:

Geestgottberg I

SDL – 561

Lage

MTBQ	3036-14
GK-R	4482458
GK-H	5871027

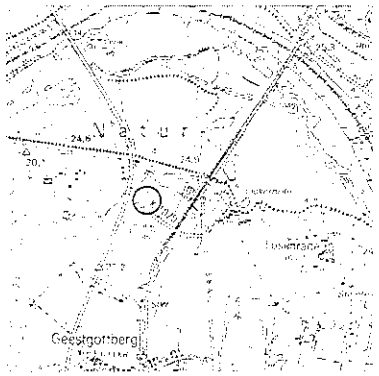

1. Allgemeine Angaben

Lage:	1,7 km NNE Geestgottberg
NHE/Naturraum:	D 09 / Werbener Elbetal
Landkreis:	Stendal

2. Vorkommen

Aktuell	Nicht bestätigt	Letztes Nachweisjahr
x		2001

3. Aktueller Bestand

Legende: Häufigkeitsklasse (HK): I = 1-5; II = 6-20; III = 21-50; IV = 51-100; V = > 100 Individuen; Reproduktionsnachweis: Paar = Paarung; Lai = Laich; Lar = Larven; Juv = Juvenes

Häufigkeits-klasse	Anzahl Rufer	Reproduktions-Nachweis	Bemerkungen
III	50	-	-

4. Lebensraum

Strukturtyp:	A / C	**Gewässerfläche:**	< 1 000 m²	≤ 5 000 m²	> 5 000 m²
				x	
Biotoptyp:	FN4	**Vegetation (DG):**	0-25 %	26-75 %	76-100 %
			x		
		Beschattung:	0 %	≤ 50 %	> 50 %
			x	x	

5. Nutzungen

Nutzungen Gewässer:	
Nutzungen Umland:	Grünland, Gehölz

6. Beeinträchtigung/Gefährdung

Nährstoffeinträge, Hypertrophierung	(x)	Fischbesatz/Angeln	
Verlandung, Sukzession		Deichbau/Deichsanierung	
Vermüllung, Verfüllen		Bebauung	
Gestörter Wasserhaushalt, Trockenfallen	(x)	Zerschneidung von Wanderwegen	
Beschattung; Laubeintrag		Freizeitnutzung (Baden, Campen u.a.)	
Überweidung		Isolation	

Weitere Anmerkungen:

7. Schutz

Aktueller Schutzstatus:

NSG [ ] LSG [x] FND [ ] GLB [ ] FFH [ ] §-30-Biotop [x]

Schutzstatus-Vorschlag (Novellierung):

NSG [ ] LSG [ ] FND [ ] GLB [ ] FFH [x]

- Ggf. südliche Erweiterung des FFH-Gebietes DE3036301 „Elbaue Beuster-Wahrenberg" auf Gewässerkomplex nördlich Losenrade.

Prioritäre Schutz- und Pflegemaßnahmen/Sonstige Maßnahmen

Unterschutzstellung	x	Uferbepflanzung	
Novellierungsbedarf der Schutzgebietsgrenze	x[1]	Uferrenaturierung (Profil)	
Ausgliederung von Gewässerschonstreifen		Sicherung von Wanderwegen	
Gewässerschonung bei Mahd / Beweidung		Sicherung der Wasserhaltung	
punktuelle Beseitigung v. Röhricht/Ufervegetation		Weitere Kartierungen	
Beseitigung/Regulierung von Fischbesatz		Erhöhter Monitoring-Bedarf	x

Erläuterungen zu Maßnahmen/Nutzungsregelungen:

- [1] betrifft Abgrenzung des FFH-Gebietes DE3036301 „Elbaue Beuster-Wahrenberg";
- Sicherung hoher Grundwasserstände und der Überflutungsdynamik der Elbe.

8. Gesamtbewertung/Bemerkungen

- Bedeutendes Vorkommensgebiet im Werbener Elbetal.

9. Wertgebende Begleitarten Amphibien

Moorfrosch (*Rana arvalis*)

Bezeichnung:

Geestgottberg II

SDL – 545

Lage

MTBQ	3036-12
GK-R	4482100
GK-H	5871630

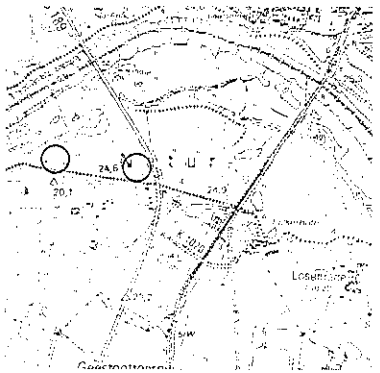

1. Allgemeine Angaben

Lage:	2,3 km nördl. Geestgottberg
NHE/Naturraum:	D 09 / Werbener Elbetal
Landkreis:	Stendal

2. Vorkommen

Aktuell	Nicht bestätigt	Letztes Nachweisjahr
	x	1996

3. Aktueller Bestand

Legende: Häufigkeitsklasse (HK): I = 1-5; II = 6-20; III = 21-50; IV = 51-100; V = > 100 Individuen; Reproduktionsnachweis: Paar = Paarung; Lai = Laich; Lar = Larven; Juv = Juvenes

Häufigkeits-klasse	Anzahl Rufer	Reproduktions-Nachweis	Bemerkungen
-	-	-	- von 1996 keine Angabe zu Individuen-zahlen

4. Lebensraum

Strukturtyp:	A	**Gewässerfläche:**	< 1 000 m²	≤ 5 000 m²	> 5 000 m²
			x		
Biotoptyp:	FN4	**Vegetation (DG):**	0-25 %	26-75 %	76-100 %
			x		
		Beschattung:	0 %	≤ 50 %	> 50 %
			x		

5. Nutzungen

Nutzungen Gewässer:	
Nutzungen Umland:	Grünland, Deich

6. Beeinträchtigung/Gefährdung

Nährstoffeinträge, Hypertrophierung		Fischbesatz/Angeln	
Verlandung, Sukzession		Deichbau/Deichsanierung	
Vermüllung, Verfüllen		Bebauung	
Gestörter Wasserhaushalt, Trockenfallen	(x)	Zerschneidung von Wanderwegen	
Beschattung; Laubeintrag		Freizeitnutzung (Baden, Campen u.a.)	
Überweidung		Isolation	

Weitere Anmerkungen:

7. Schutz

Aktueller Schutzstatus:

NSG [ ] LSG [x] FND [ ] GLB [ ] FFH [ ] §-30-Biotop [x]

Schutzstatus-Vorschlag (Novellierung):

NSG [ ] LSG [ ] FND [ ] GLB [ ] FFH [x]

- Ggf. südliche Erweiterung des FFH-Gebietes DE3036301 „Elbaue Beuster-Wahrenberg" auf Gewässerkomplex nördlich Losenrade.

Prioritäre Schutz- und Pflegemaßnahmen/Sonstige Maßnahmen

Unterschutzstellung	x	Uferbepflanzung	
Novellierungsbedarf der Schutzgebietsgrenze	x[1]	Uferrenaturierung (Profil)	
Ausgliederung von Gewässerschonstreifen		Sicherung von Wanderwegen	
Gewässerschonung bei Mahd / Beweidung		Sicherung der Wasserhaltung	
punktuelle Beseitigung v. Röhricht/Ufervegetation		Weitere Kartierungen	
Beseitigung/Regulierung von Fischbesatz		Erhöhter Monitoring-Bedarf	x

Erläuterungen zu Maßnahmen/Nutzungsregelungen:

- [1] betrifft Abgrenzung des FFH-Gebietes DE3036301 „Elbaue Beuster-Wahrenberg";
- Sicherung hoher Grundwasserstände und der Überflutungsdynamik der Elbe.

8. Gesamtbewertung/Bemerkungen

- Möglicherweise kleinere aber bedeutende Vorkommen im Werbener Elbetal.

9. Wertgebende Begleitarten Amphibien

-

Bezeichnung:

Wahrenberg I

SDL – 538

Lage

MTBQ	3036-13
GK-R	4480200
GK-H	5871190



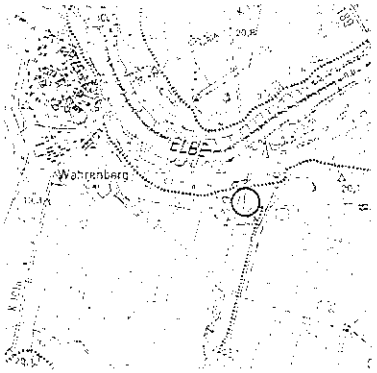

1. Allgemeine Angaben

Lage:	2 km südöstl. Wahrenberg
NHE/Naturraum:	D 09 / Werbener Elbetal
Landkreis:	Stendal

2. Vorkommen

Aktuell	Nicht bestätigt	Letztes Nachweisjahr
	x	1996

3. Aktueller Bestand

Legende: Häufigkeitsklasse (HK): I = 1-5; II = 6-20; III = 21-50; IV = 51-100; V = > 100 Individuen; Reproduktionsnachweis: Paar = Paarung; Lai = Laich; Lar = Larven; Juv = Juvenes

Häufigkeits-klasse	Anzahl Rufer	Reproduktions-Nachweis	Bemerkungen
-	-	-	- von 1996 keine Angabe zu Individuen-zahlen

4. Lebensraum

Strukturtyp:	A / C
Biotoptyp:	FN3/FN4

	< 1 000 m²	≤ 5 000 m²	> 5 000 m²
Gewässerfläche:		x	

	0-25 %	26-75 %	76-100 %
Vegetation (DG):		x	

	0 %	≤ 50 %	> 50 %
Beschattung:		x	

5. Nutzungen

Nutzungen Gewässer:	
Nutzungen Umland:	Grünland, Deich, Laubwald

6. Beeinträchtigung/Gefährdung

Nährstoffeinträge, Hypertrophierung	Fischbesatz/Angeln
Verlandung, Sukzession	Deichbau/Deichsanierung
Vermüllung, Verfüllen	Bebauung
Gestörter Wasserhaushalt, Trockenfallen	Zerschneidung von Wanderwegen
Beschattung; Laubeintrag	Freizeitnutzung (Baden, Campen u.a.)
Überweidung	Isolation

Weitere Anmerkungen:

7. Schutz

Aktueller Schutzstatus:

NSG [ ] LSG [x] FND [ ] GLB [ ] FFH [x] §-30-Biotop [x]

Schutzstatus-Vorschlag (Novellierung):

NSG [ ] LSG [ ] FND [ ] GLB [ ] FFH [ ]

Prioritäre Schutz- und Pflegemaßnahmen/Sonstige Maßnahmen

Unterschutzstellung	Uferbepflanzung	
Novellierungsbedarf der Schutzgebietsgrenze	Uferrenaturierung (Profil)	
Ausgliederung von Gewässerschonstreifen	Sicherung von Wanderwegen	
Gewässerschonung bei Mahd / Beweidung	Sicherung der Wasserhaltung	
punktuelle Beseitigung v. Röhricht/Ufervegetation	Weitere Kartierungen	
Beseitigung/Regulierung von Fischbesatz	Erhöhter Monitoring-Bedarf	xx

Erläuterungen zu Maßnahmen/Nutzungsregelungen:

- Sicherung hoher Grundwasserstände und der Überflutungsdynamik der Elbe.

8. Gesamtbewertung/Bemerkungen

- Möglicherweise kleinere aber bedeutende Vorkommen im Werbener Elbetal.

9. Wertgebende Begleitarten Amphibien

-

Bezeichnung:

Wahrenberg II

SDL – 538

Lage

MTBQ	3036-13
GK-R	4480200
GK-H	5871190

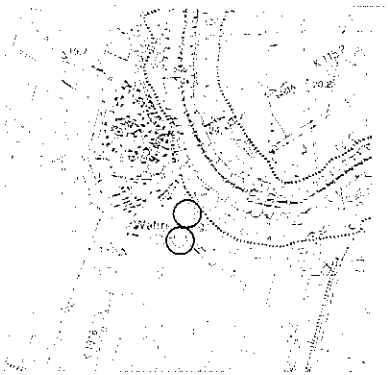

1. Allgemeine Angaben

Lage:	Südl. Ortsrand Wahrenberg
NHE/Naturraum:	D 09 / Werbener Elbetal
Landkreis:	Stendal

2. Vorkommen

Aktuell	Nicht bestätigt	Letztes Nachweisjahr
x		2001

3. Aktueller Bestand

Legende: Häufigkeitsklasse (HK): I = 1-5; II = 6-20; III = 21-50; IV = 51-100; V = > 100 Individuen; Reproduktionsnachweis: Paar = Paarung; Lai = Laich; Lar = Larven; Juv = Juvenes

Häufigkeits-klasse	Anzahl Rufer	Reproduktions-Nachweis	Bemerkungen
III	35	-	-

4. Lebensraum

Strukturtyp:	A / C
Biotoptyp:	FN3/FN4

Gewässerfläche:	< 1 000 m²	≤ 5 000 m²	> 5 000 m²
		x	
Vegetation (DG):	0-25 %	26-75 %	76-100 %
		x	
Beschattung:	0 %	≤ 50 %	> 50 %
		x	

5. Nutzungen

Nutzungen Gewässer:	
Nutzungen Umland:	Grünland, Deich, Laubwald

6. Beeinträchtigung/Gefährdung

Nährstoffeinträge, Hypertrophierung	Fischbesatz/Angeln
Verlandung, Sukzession	Deichbau/Deichsanierung
Vermüllung, Verfüllen	Bebauung
Gestörter Wasserhaushalt, Trockenfallen	Zerschneidung von Wanderwegen
Beschattung; Laubeintrag	Freizeitnutzung (Baden, Campen u.a.)
Überweidung	Isolation

Weitere Anmerkungen:

7. Schutz

Aktueller Schutzstatus:

NSG [ ] LSG [x] FND [ ] GLB [ ] FFH [ ] §-30-Biotop [x]

Schutzstatus-Vorschlag (Novellierung):

NSG [ ] LSG [ ] FND [ ] GLB [ ] FFH [x]

- Ggf. Erweiterung des FFH-Gebietes DE3036301 „Elbaue Beuster-Wahrenberg" auf innerdeichs gelegenen Gewässerkomplex nördlich Losenrade.

Prioritäre Schutz- und Pflegemaßnahmen/Sonstige Maßnahmen

Unterschutzstellung	Uferbepflanzung	
Novellierungsbedarf der Schutzgebietsgrenze	Uferrenaturierung (Profil)	
Ausgliederung von Gewässerschonstreifen	Sicherung von Wanderwegen	
Gewässerschonung bei Mahd / Beweidung	Sicherung der Wasserhaltung	
punktuelle Beseitigung v. Röhricht/Ufervegetation	Weitere Kartierungen	
Beseitigung/Regulierung von Fischbesatz	Erhöhter Monitoring-Bedarf	xx

Erläuterungen zu Maßnahmen/Nutzungsregelungen:

- Sicherung hoher Grundwasserstände und der Überflutungsdynamik der Elbe.

8. Gesamtbewertung/Bemerkungen

- Bedeutende Vorkommen im Werbener Elbetal.

9. Wertgebende Begleitarten Amphibien

Moorfrosch (*Rana arvalis*)

Bezeichnung:

Wahrenberg III — SDL – 535

Lage

MTBQ	3036-11
GK-R	4478350
GK-H	5873240



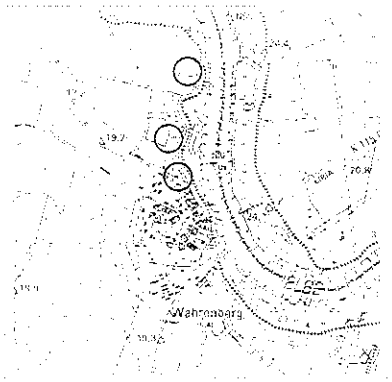

1. Allgemeine Angaben

Lage:	Nördl. Ortsrand Wahrenberg
NHE/Naturraum:	D 09 / Werbener Elbetal
Landkreis:	Stendal

2. Vorkommen

Aktuell	Nicht bestätigt	Letztes Nachweisjahr
	x	1996

3. Aktueller Bestand

Legende: Häufigkeitsklasse (HK): I = 1-5; II = 6-20; III = 21-50; IV = 51-100; V = > 100 Individuen; Reproduktionsnachweis: Paar = Paarung; Lai = Laich; Lar = Larven; Juv = Juvenes

Häufigkeits-klasse	Anzahl Rufer	Reproduktions-Nachweis	Bemerkungen
-	-	-	-

4. Lebensraum

Strukturtyp:	C / F
Biotoptyp:	FN3/FN4

Gewässerfläche:	< 1 000 m²	≤ 5 000 m²	> 5 000 m²
		x	
Vegetation (DG):	0-25 %	26-75 %	76-100 %
	x	x	
Beschattung:	0 %	≤ 50 %	> 50 %
		x	

5. Nutzungen

Nutzungen Gewässer:

Nutzungen Umland: Deich, Laubwald, Grünland

6. Beeinträchtigung/Gefährdung

Nährstoffeinträge, Hypertrophierung	Fischbesatz/Angeln
Verlandung, Sukzession	Deichbau/Deichsanierung
Vermüllung, Verfüllen	Bebauung
Gestörter Wasserhaushalt, Trockenfallen	Zerschneidung von Wanderwegen
Beschattung; Laubeintrag	Freizeitnutzung (Baden, Campen u.a.)
Überweidung	Isolation

Weitere Anmerkungen:

7. Schutz

Aktueller Schutzstatus:

NSG [ ] LSG [x] FND [ ] GLB [ ] FFH [x] §-30-Biotop [x]

Schutzstatus-Vorschlag (Novellierung):

NSG [ ] LSG [ ] FND [ ] GLB [ ] FFH [ ]

Prioritäre Schutz- und Pflegemaßnahmen/Sonstige Maßnahmen

Unterschutzstellung	Uferbepflanzung	
Novellierungsbedarf der Schutzgebietsgrenze	Uferrenaturierung (Profil)	
Ausgliederung von Gewässerschonstreifen	Sicherung von Wanderwegen	
Gewässerschonung bei Mahd / Beweidung	Sicherung der Wasserhaltung	
punktuelle Beseitigung v. Röhricht/Ufervegetation	Weitere Kartierungen	x
Beseitigung/Regulierung von Fischbesatz	Erhöhter Monitoring-Bedarf	xx

Erläuterungen zu Maßnahmen/Nutzungsregelungen:

- Sicherung hoher Grundwasserstände und der Überflutungsdynamik der Elbe.

8. Gesamtbewertung/Bemerkungen

- Möglicherweise kleinere aber bedeutende Vorkommen im Werbener Elbetal.

9. Wertgebende Begleitarten Amphibien

Moorfrosch (*Rana arvalis*)

Bezeichnung:

Aulosen – Stresow

SDL – 569

Lage

MTBQ	2935-43
GK-R	4472084
GK-H	5874977

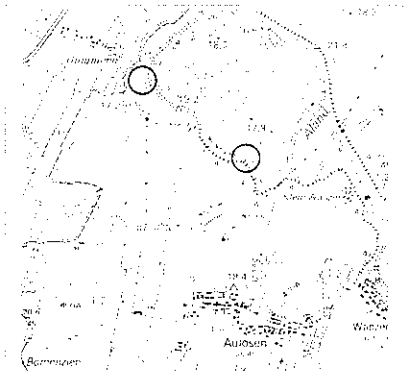

1. Allgemeine Angaben

Lage:	2,3 km NNW Aulosen
NHE/Naturraum:	D 09 / Werbener Elbetal
Landkreis:	Stendal

2. Vorkommen

Aktuell	Nicht bestätigt	Letztes Nachweisjahr
x		2001

3. Aktueller Bestand

Legende: Häufigkeitsklasse (HK): I = 1-5; II = 6-20; III = 21-50; IV = 51-100; V = > 100 Individuen: Reproduktionsnachweis: Paar = Paarung; Lai = Laich; Lar = Larven; Juv = Juvenes

Häufigkeits-klasse	Anzahl Rufer	Reproduktions-Nachweis	Bemerkungen
III	50	-	-

4. Lebensraum

Strukturtyp:	A / C
Biotoptyp:	FN1/FN3

Gewässerfläche:	< 1 000 m²	≤ 5 000 m²	> 5 000 m²
		x	
Vegetation (DG):	0-25 %	26-75 %	76-100 %
	x	x	
Beschattung:	0 %	≤ 50 %	> 50 %
	x	x	

5. Nutzungen

Nutzungen Gewässer:

Nutzungen Umland: Deich, Grünland

6. Beeinträchtigung/Gefährdung

Nährstoffeinträge, Hypertrophierung	Fischbesatz/Angeln
Verlandung, Sukzession	Deichbau/Deichsanierung
Vermüllung, Verfüllen	Bebauung
Gestörter Wasserhaushalt, Trockenfallen	Zerschneidung von Wanderwegen
Beschattung; Laubeintrag	Freizeitnutzung (Baden, Campen u.a.)
Überweidung	Isolation

Weitere Anmerkungen:

7. Schutz

Aktueller Schutzstatus:

NSG [x] LSG [x] FND [ ] GLB [ ] FFH [x] §-30-Biotop [x]

Schutzstatus-Vorschlag (Novellierung):

NSG [ ] LSG [ ] FND [ ] GLB [ ] FFH [ ]

Prioritäre Schutz- und Pflegemaßnahmen/Sonstige Maßnahmen

Unterschutzstellung	Uferbepflanzung	
Novellierungsbedarf der Schutzgebietsgrenze	Uferrenaturierung (Profil)	
Ausgliederung von Gewässerschonstreifen	Sicherung von Wanderwegen	
Gewässerschonung bei Mahd / Beweidung	Sicherung der Wasserhaltung	
punktuelle Beseitigung v. Röhricht/Ufervegetation	Weitere Kartierungen	
Beseitigung/Regulierung von Fischbesatz	Erhöhter Monitoring-Bedarf	xx

Erläuterungen zu Maßnahmen/Nutzungsregelungen:

- Sicherung hoher Grundwasserstände und der Überflutungsdynamik.

8. Gesamtbewertung/Bemerkungen

- Möglicherweise bedeutende Vorkommen im Werbener Elbetal und Randbereich der Westlichen Altmarkplatten;
- Aktueller Status muss weiter überprüft werden.

9. Wertgebende Begleitarten Amphibien

Knoblauchkröte	(*Pelobates fuscus*)
Laubfrosch	(*Hyla arborea*)
Moorfrosch	(*Rana arvalis*)

Bezeichnung:

Wanzer

SDL – 498

Lage

MTBQ	3035-21
GK-R	4473339
GK-H	5873891

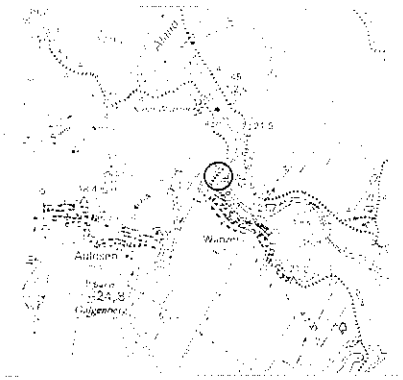

1. Allgemeine Angaben

Lage:	Nördl. Ortsrand Wanzer
NHE/Naturraum:	D 09 / Werbener Elbetal
Landkreis:	Stendal

2. Vorkommen

Aktuell	Nicht bestätigt	Letztes Nachweisjahr
x		2000

3. Aktueller Bestand

Legende: Häufigkeitsklasse (HK): I = 1-5; II = 6-20; III = 21-50; IV = 51-100; V = > 100 Individuen; Reproduktionsnachweis: Paar = Paarung; Lai = Laich; Lar = Larven; Juv = Juvenes

Häufigkeits-klasse	Anzahl Rufer	Reproduktions-Nachweis	Bemerkungen
II	20	-	-

4. Lebensraum

Strukturtyp:	C
Biotoptyp:	FN3

Gewässerfläche:	< 1 000 m²	≤ 5 000 m²	> 5 000 m²
		x	
Vegetation (DG):	0-25 %	26-75 %	76-100 %
	x	x	
Beschattung:	0 %	≤ 50 %	> 50 %
		x	

5. Nutzungen

Nutzungen Gewässer:	
Nutzungen Umland:	Grünland, Gehölz

6. Beeinträchtigung/Gefährdung

Nährstoffeinträge, Hypertrophierung	Fischbesatz/Angeln
Verlandung, Sukzession	Deichbau/Deichsanierung
Vermüllung, Verfüllen	Bebauung
Gestörter Wasserhaushalt, Trockenfallen	Zerschneidung von Wanderwegen
Beschattung; Laubeintrag	Freizeitnutzung (Baden, Campen u.a.)
Überweidung	Isolation

Weitere Anmerkungen:

7. Schutz

Aktueller Schutzstatus:

NSG [x] LSG [x] FND [ ] GLB [ ] FFH [ ] §-30-Biotop [x]

Schutzstatus-Vorschlag (Novellierung):

NSG [ ] LSG [ ] FND [ ] GLB [ ] FFH [ ]

Prioritäre Schutz- und Pflegemaßnahmen/Sonstige Maßnahmen

Unterschutzstellung	Uferbepflanzung	
Novellierungsbedarf der Schutzgebietsgrenze	Uferrenaturierung (Profil)	
Ausgliederung von Gewässerschonstreifen	Sicherung von Wanderwegen	
Gewässerschonung bei Mahd / Beweidung	Sicherung der Wasserhaltung	
punktuelle Beseitigung v. Röhricht/Ufervegetation	Weitere Kartierungen	
Beseitigung/Regulierung von Fischbesatz	Erhöhter Monitoring-Bedarf	xx

Erläuterungen zu Maßnahmen/Nutzungsregelungen:

- Sicherung hoher Grundwasserstände und der Überflutungsdynamik.

8. Gesamtbewertung/Bemerkungen

- Bedeutendes Vorkommen der Garbe-Aland-Niederung.

9. Wertgebende Begleitarten Amphibien

-

Bezeichnung:

Pollitz – Alanddeich Scharpenhufe SDL – 497

Lage

MTBQ	3035-24
GK-R	4476612
GK-H	5870149

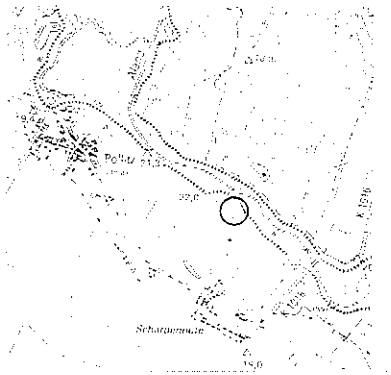

1. Allgemeine Angaben

Lage:	1,5 km südöstl. Pollitz
NHE/Naturraum:	D 09 / Werbener Elbetal
Landkreis:	Stendal

2. Vorkommen

Aktuell	Nicht bestätigt	Letztes Nachweisjahr
x		2000

3. Aktueller Bestand

Legende: Häufigkeitsklasse (HK): I = 1-5; II = 6-20; III = 21-50; IV = 51-100; V = > 100 Individuen; Reproduktionsnachweis: Paar = Paarung; Lai = Laich; Lar = Larven; Juv = Juvenes

Häufigkeits-klasse	Anzahl Rufer	Reproduktions-Nachweis	Bemerkungen
I	5	-	-

4. Lebensraum

Strukturtyp:	C	**Gewässerfläche:**	< 1 000 m²	≤ 5 000 m²	> 5 000 m²
				x	
Biotoptyp:	FN3	**Vegetation (DG):**	0-25 %	26-75 %	76-100 %
				x	
		Beschattung:	0 %	≤ 50 %	> 50 %
				x	

5. Nutzungen

Nutzungen Gewässer:

Nutzungen Umland: Grünland, Gehölz, Deich

Forschungsprojekt Artenhilfsprogramm
Rotbauchunke Sachsen-Anhalt

ANHANG
Flächensteckbriefe

6. Beeinträchtigung/Gefährdung

Nährstoffeinträge, Hypertrophierung	Fischbesatz/Angeln
Verlandung, Sukzession	Deichbau/Deichsanierung
Vermüllung, Verfüllen	Bebauung
Gestörter Wasserhaushalt, Trockenfallen	Zerschneidung von Wanderwegen
Beschattung; Laubeintrag	Freizeitnutzung (Baden, Campen u.a.)
Überweidung	Isolation

Weitere Anmerkungen:

7. Schutz

Aktueller Schutzstatus:

NSG [ ] LSG [x] FND [ ] GLB [ ] FFH [ ] §-30-Biotop [x]

Schutzstatus-Vorschlag (Novellierung):

NSG [ ] LSG [ ] FND [ ] GLB [ ] FFH [ ]

Prioritäre Schutz- und Pflegemaßnahmen/Sonstige Maßnahmen

Unterschutzstellung	Uferbepflanzung	
Novellierungsbedarf der Schutzgebietsgrenze	Uferrenaturierung (Profil)	
Ausgliederung von Gewässerschonstreifen	Sicherung von Wanderwegen	
Gewässerschonung bei Mahd / Beweidung	Sicherung der Wasserhaltung	
punktuelle Beseitigung v. Röhricht/Ufervegetation	Weitere Kartierungen	
Beseitigung/Regulierung von Fischbesatz	Erhöhter Monitoring-Bedarf	xx

Erläuterungen zu Maßnahmen/Nutzungsregelungen:

- Sicherung hoher Grundwasserstände und der Überflutungsdynamik.

8. Gesamtbewertung/Bemerkungen

- Bedeutendes Vorkommen der Garbe-Aland-Niederung.

9. Wertgebende Begleitarten Amphibien

Knoblauchkröte	(*Pelobates fuscus*)
Moorfrosch	(*Rana arvalis*)

Bezeichnung:

Krüden – Alanddeich

SDL – 521

Lage

MTBQ	3036-31
GK-R	4479775
GK-H	5868081

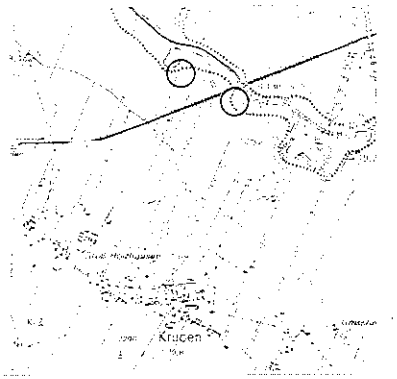

1. Allgemeine Angaben

Lage:	2,2 km nördl. Krüden
NHE/Naturraum:	D 09 / Werbener Elbetal
Landkreis:	Stendal

2. Vorkommen

Aktuell	Nicht bestätigt	Letztes Nachweisjahr
x		2001

3. Aktueller Bestand

Legende: Häufigkeitsklasse (HK): I = 1-5; II = 6-20; III = 21-50; IV = 51-100; V = > 100 Individuen; Reproduktionsnachweis: Paar = Paarung; Lai = Laich; Lar = Larven; Juv = Juvenes

Häufigkeits-klasse	Anzahl Rufer	Reproduktions-Nachweis	Bemerkungen
III	30	-	-

4. Lebensraum

Strukturtyp:	A / D
Biotoptyp:	FN3

	< 1 000 m²	≤ 5 000 m²	> 5 000 m²
Gewässerfläche:		x	

	0-25 %	26-75 %	76-100 %
Vegetation (DG):		x	

	0 %	≤ 50 %	> 50 %
Beschattung:		x	

5. Nutzungen

Nutzungen Gewässer:

Nutzungen Umland: Grünland, Gehölz, Deich, Acker

6. Beeinträchtigung/Gefährdung

Nährstoffeinträge, Hypertrophierung	x	Fischbesatz/Angeln	
Verlandung, Sukzession		Deichbau/Deichsanierung	
Vermüllung, Verfüllen		Bebauung	
Gestörter Wasserhaushalt, Trockenfallen		Zerschneidung von Wanderwegen	
Beschattung; Laubeintrag		Freizeitnutzung (Baden, Campen u.a.)	
Überweidung		Isolation	

Weitere Anmerkungen:

7. Schutz

Aktueller Schutzstatus:

NSG [ ] LSG [x] FND [ ] GLB [ ] FFH [(x)] §-30-Biotop [x]

- nur außerdeichs liegendes Vorkommen im FFH-Gebiet

Schutzstatus-Vorschlag (Novellierung):

NSG [ ] LSG [ ] FND [ ] GLB [ ] FFH [x]

- Ggf. Erweiterung des FFH-Gebietes DE2935301 „Aland-Elbe-Niederung nördlich Seehausen" auf innerdeichs liegendes Vorkommensgebiet.

Prioritäre Schutz- und Pflegemaßnahmen/Sonstige Maßnahmen

Unterschutzstellung	x	Uferbepflanzung	
Novellierungsbedarf der Schutzgebietsgrenze	x[1]	Uferrenaturierung (Profil)	
Ausgliederung von Gewässerschonstreifen	x	Sicherung von Wanderwegen	
Gewässerschonung bei Mahd / Beweidung	x	Sicherung der Wasserhaltung	
punktuelle Beseitigung v. Röhricht/Ufervegetation		Weitere Kartierungen	
Beseitigung/Regulierung von Fischbesatz		Erhöhter Monitoring-Bedarf	xx

Erläuterungen zu Maßnahmen/Nutzungsregelungen:

- [1] betrifft Abgrenzung des FFH-Gebietes DE2935301 „Aland-Elbe-Niederung nördlich Seehausen";
- Verbreiterung der Pufferzone zu südlich angrenzender Ackerfläche;
- Sicherung hoher Grundwasserstände und der Überflutungsdynamik.

8. Gesamtbewertung/Bemerkungen

- Bedeutendes Vorkommen der Garbe-Aland-Niederung.

9. Wertgebende Begleitarten Amphibien

Knoblauchkröte	(*Pelobates fuscus*)
Moorfrosch	(*Rana arvalis*)

Bezeichnung:

Schönberg

SDL – 515

Lage

MTBQ	3136-22
GK-R	4488470
GK-H	5860299

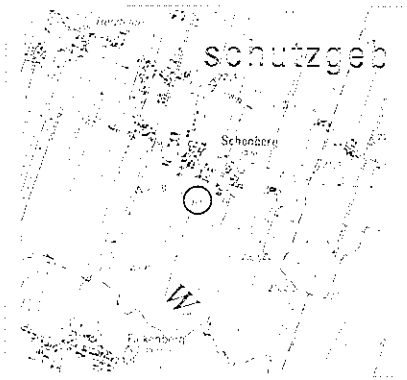

1. Allgemeine Angaben

Lage:	Südl. Ortsrand Schönberg
NHE/Naturraum:	D 09 / Werbener Elbetal
Landkreis:	Stendal

2. Vorkommen

Aktuell	Nicht bestätigt	Letztes Nachweisjahr
x		2001

3. Aktueller Bestand

Legende: Häufigkeitsklasse (HK): I = 1-5; II = 6-20; III = 21-50; IV = 51-100; V = > 100 Individuen; Reproduktionsnachweis: Paar = Paarung; Lai = Laich; Lar = Larven; Juv = Juvenes

Häufigkeits-klasse	Anzahl Rufer	Reproduktions-Nachweis	Bemerkungen
I	1	-	-

4. Lebensraum

Strukturtyp:	C
Biotoptyp:	FN3

	< 1 000 m²	≤ 5 000 m²	> 5 000 m²
Gewässerfläche:		x	

	0-25 %	26-75 %	76-100 %
Vegetation (DG):		x	

	0 %	≤ 50 %	> 50 %
Beschattung:		x	

5. Nutzungen

Nutzungen Gewässer:

Nutzungen Umland: Grünland, Gehölz, Acker

6. Beeinträchtigung/Gefährdung

Nährstoffeinträge, Hypertrophierung	x	Fischbesatz/Angeln	
Verlandung, Sukzession		Deichbau/Deichsanierung	
Vermüllung, Verfüllen		Bebauung	
Gestörter Wasserhaushalt, Trockenfallen		Zerschneidung von Wanderwegen	
Beschattung; Laubeintrag		Freizeitnutzung (Baden, Campen u.a.)	
Überweidung		Isolation	x?

Weitere Anmerkungen:

7. Schutz

Aktueller Schutzstatus:

NSG [ ] LSG [ ] FND [ ] GLB [ ] FFH [ ] §-30-Biotop [x]

Schutzstatus-Vorschlag (Novellierung):

NSG [ ] LSG [x] FND [ ] GLB [ ] FFH [x]

- geplantes LSG „Altmärkische Wische"

Prioritäre Schutz- und Pflegemaßnahmen/Sonstige Maßnahmen

Unterschutzstellung	x	Uferbepflanzung	
Novellierungsbedarf der Schutzgebietsgrenze		Uferrenaturierung (Profil)	
Ausgliederung von Gewässerschonstreifen	x	Sicherung von Wanderwegen	
Gewässerschonung bei Mahd / Beweidung		Sicherung der Wasserhaltung	
punktuelle Beseitigung v. Röhricht/Ufervegetation		Weitere Kartierungen	
Beseitigung/Regulierung von Fischbesatz		Erhöhter Monitoring-Bedarf	xx

Erläuterungen zu Maßnahmen/Nutzungsregelungen:

- Einrichtung einer Pufferzone zu angrenzender Ackerfläche;
- Sicherung hoher Grundwasserstände.

8. Gesamtbewertung/Bemerkungen

- Kleines, wahrscheinlich isoliertes Vorkommen in der Garbe-Aland-Niederung.

9. Wertgebende Begleitarten Amphibien

-

Bezeichnung:

Merseburg – Tonloch MQ – 263

Lage

MTBQ	4638-13
GK-R	4502530
GK-H	5691650

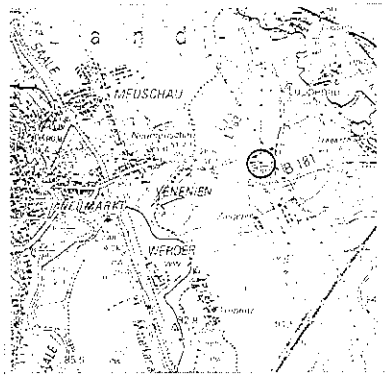

1. Allgemeine Angaben

Lage:	2,2 km östl. Merseburg
NHE/Naturraum:	D 19 / Halle-Naumburger Saaletal
Landkreis:	Merseburg-Querfurt

2. Vorkommen

Aktuell	Nicht bestätigt	Letztes Nachweisjahr
x		2002

3. Aktueller Bestand

Legende: Häufigkeitsklasse (HK): I = 1-5; II = 6-20; III = 21-50; IV = 51-100; V = > 100 Individuen; Reproduktionsnachweis: Paar = Paarung; Lai = Laich; Lar = Larven; Juv = Juvenes

Häufigkeits-klasse	Anzahl Rufer	Reproduktions-Nachweis	Bemerkungen
II	15	Lar	- ca. 4-5 besetzte Einzelgewässer im Jahr 2002

4. Lebensraum

Strukturtyp:	D
Biotoptyp:	AA24

	< 1 000 m²	≤ 5 000 m²	> 5 000 m²
Gewässerfläche:	x		

	0-25 %	26-75 %	76-100 %
Vegetation (DG):		x	

	0 %	≤ 50 %	> 50 %
Beschattung:		x	x

5. Nutzungen

Nutzungen Gewässer:	
Nutzungen Umland:	Acker, Grünland, Straße

6. Beeinträchtigung/Gefährdung

Nährstoffeinträge, Hypertrophierung	x	Fischbesatz/Angeln	
Verlandung, Sukzession	xx	Deichbau/Deichsanierung	
Vermüllung, Verfüllen		Bebauung	
Gestörter Wasserhaushalt, Trockenfallen	(x)	Zerschneidung von Wanderwegen	(x)
Beschattung; Laubeintrag	xx	Freizeitnutzung (Baden, Campen u.a.)	
Überweidung		Isolation	x

Weitere Anmerkungen:

7. Schutz

Aktueller Schutzstatus:

NSG [ ] LSG [x] FND [x] GLB [ ] FFH [x] §-30-Biotop [x]

Schutzstatus-Vorschlag (Novellierung):

NSG [x] LSG [ ] FND [ ] GLB [ ] FFH [ ]

- geplantes NSG „Luppemäander zwischen Kollenbey und Wallendorf"

Prioritäre Schutz- und Pflegemaßnahmen/Sonstige Maßnahmen

Unterschutzstellung	x	Uferbepflanzung	
Novellierungsbedarf der Schutzgebietsgrenze		Uferrenaturierung (Profil)	
Ausgliederung von Gewässerschonstreifen	xx	Sicherung von Wanderwegen	
Gewässerschonung bei Mahd / Beweidung		Sicherung der Wasserhaltung	x
punktuelle Beseitigung v. Röhricht/Ufervegetation	x	Weitere Kartierungen	
Beseitigung/Regulierung von Fischbesatz		Erhöhter Monitoring-Bedarf	xx

Erläuterungen zu Maßnahmen/Nutzungsregelungen:

- Einrichtung einer mindestens 10 m breiten Pufferzone zu westlich angrenzender Ackerfläche;
- Mittel- bis langfristig weitere turnusmäßige Eingriffe in die Gehölzsukzession an den Kleingewässern, Zurückdrängung von flächendeckenden Röhrichtbeständen und stark beschattenden Gehölzen analog zu den bereits erfolgten Pflegemaßnahmen im Winter 2001/02;
- Ggf. Anlage feuchter Wiesensenken und Kleingewässer auf östlich angrenzendem Grünland (Auskoppeln bei Beweidung, ggf. Ankauf);
- Sicherung hoher Grundwasserstände.

8. Gesamtbewertung/Bemerkungen

- Letztes Vorkommensgebiet im Halle-Naumburger Saaletal und im Landkreis Merseburg-Querfurt, daher hier vom Aussterben bedroht;
- Arealgeografisch südwestlichstes Vorkommen in Sachsen-Anhalt;
- Komplett isoliert vom Hauptverbreitungsgebiet in Sachsen-Anhalt.

9. Wertgebende Begleitarten Amphibien

Kammmolch	(*Triturus cristatus*)	FFH-Anh. II
Knoblauchkröte	(*Pelobates fuscus*)	
~~Laubfrosch~~	~~(*Hyla arborea*)~~	
Moorfrosch	(*Rana arvalis*)	

NOTIZEN