





-  Ausbreitungsgebiet 2010
-  Ausbreitungsgebiet 2013
-  Landesgrenze
-  Kreisgrenzen

Im Auftrag des Landesamtes für Umweltschutz Sachsen-Anhalt,
Fachbereich Naturschutz, FG 43



Erstellt durch Landesverwaltungsamt Sachsen-Anhalt,
Referat Naturschutz, Landschaftspflege



Kartengrundlage: Topographische Karte UEK 250
Maßstab 1: 900.000

UEK250 © GeoBasis-DE / LVermGeo LSA, [2013 / 010312]

