



SACHSEN-ANHALT





Landesamt für Umweltschutz


Übersichtskarte Lärmaktionsplanung Dritte Stufe in Sachsen-Anhalt

Gemeinden, deren Einwohner nächtlichem Verkehrslärm von über 55 dB(A) an Hauptverkehrsstraßen ausgesetzt sind, müssen die Aufstellung eines Lärmaktionsplanes (LAP) bis zum 18.07.2018 prüfen.

Stand: 08/2017

Quelle:
Landesamt für Umweltschutz Sachsen-Anhalt
© Geobasis-DE / LVermGeo LSA

-  Gemeinde (LAP-pflichtig)
-  Gemeinde kartiert
-  Sachsen-Anhalt
-  Straßen >3 Mio. Kfz/Jahr

0 5 10 20 30 40 50
 Kilometer

