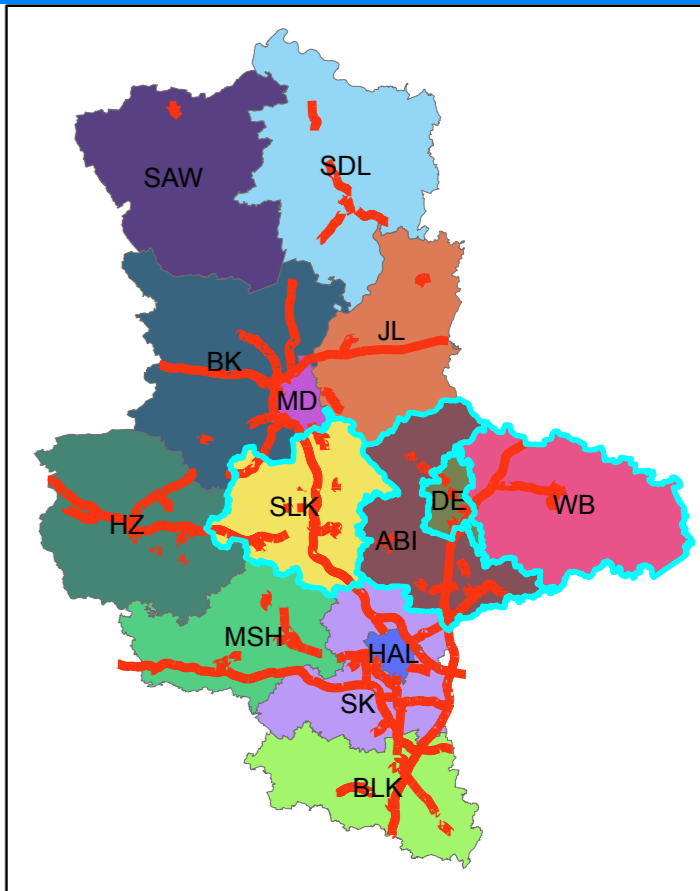
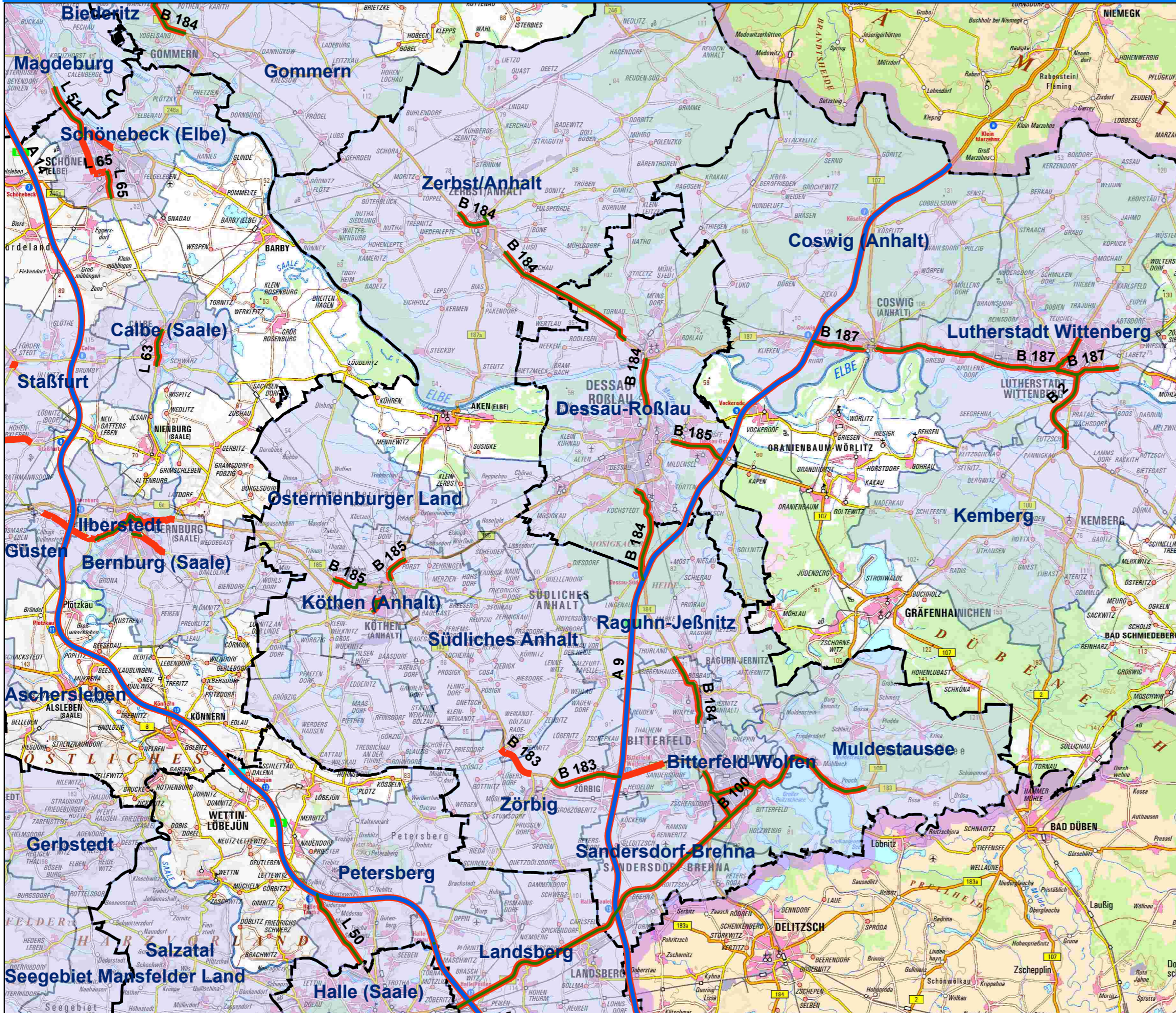



EU-Lärmkartierung in Sachsen-Anhalt (3.Stufe)

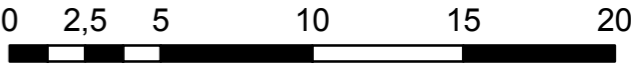


Legende

- Kartierung 2017
- Kartierung 2012
- Bundesautobahn
- Kreisgrenze
- Kartierungspflichtige Gemeinde



SACHSEN-ANHALT
Landesamt für Umweltschutz



0 2,5 5 10 15 20
Kilometer

© Geobasis-DE / LVerGeo LSA