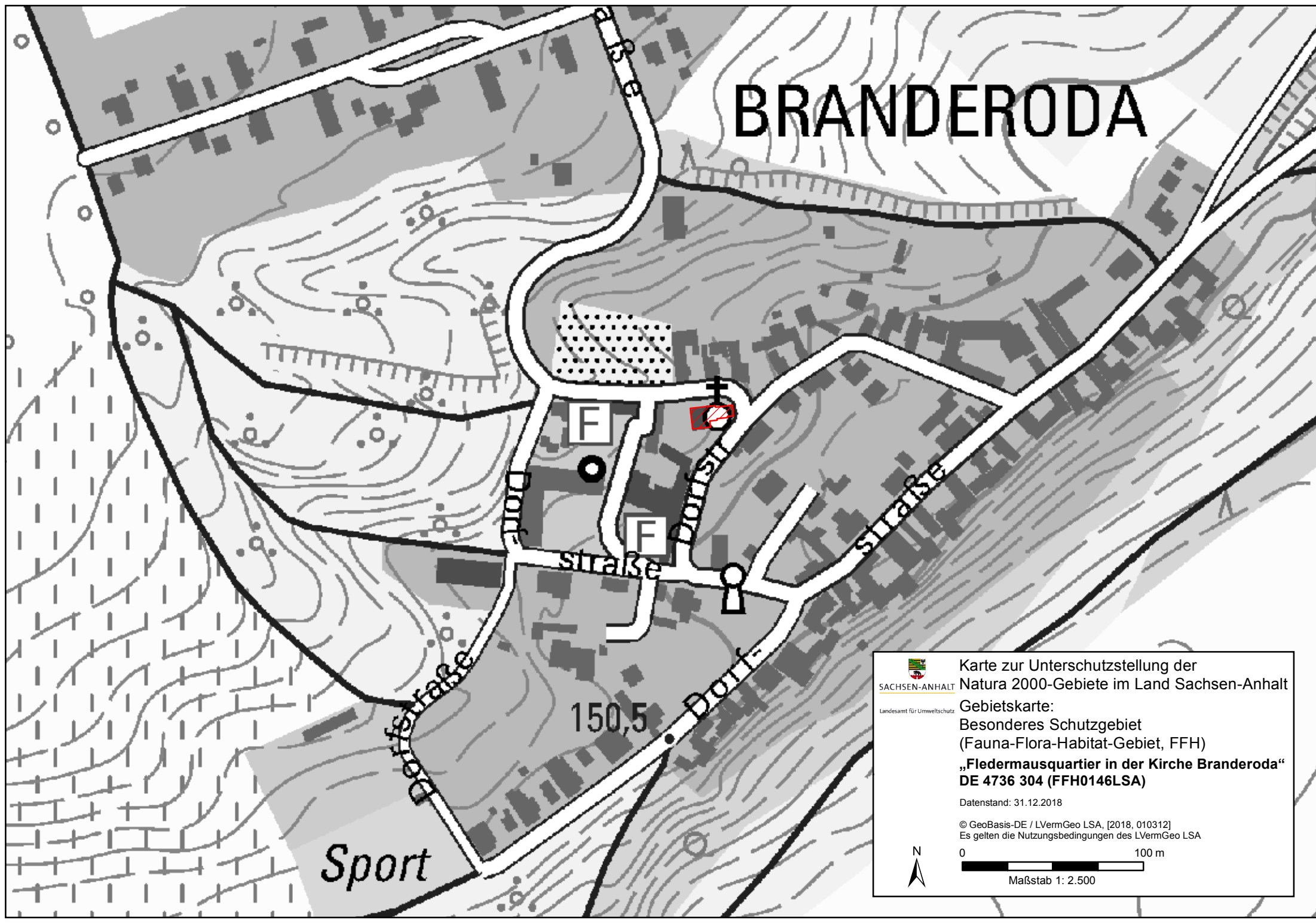



# BRANDERODA





 **SACHSEN-ANHALT**  
Landesamt für Umweltschutz

Karte zur Unterschutzstellung der  
Natura 2000-Gebiete im Land Sachsen-Anhalt

Gebietskarte:  
Besonderes Schutzgebiet  
(Fauna-Flora-Habitat-Gebiet, FFH)  
**„Fledermausquartier in der Kirche Branderoda“  
DE 4736 304 (FFH0146LSA)**

Datenstand: 31.12.2018

© GeoBasis-DE / LVermGeo LSA, [2018, 010312]  
Es gelten die Nutzungsbedingungen des LVermGeo LSA

   
Maßstab 1: 2.500