
 Managementplan
 für das NATURA 2000-Gebiet
 "Huy nördlich Halberstadt"
 F47/S48 (DE 4031 301)

Karte 1- Potenziell natürliche Vegetation

Maßstab 1 : 35 000

Auftraggeber:  Landesamt für Umweltschutz
 Fachbereich 4


Auftragnehmer:  ÖKOTOP GbR
 Büro für angewandte Landschaftsökologie
 Philipp-Müller-Straße 44
 06110 Halle (Saale)
 Tel.: 0345/6869884
 Fax: 0345/6869967

Datum der Ausfertigung: Oktober 2012





Kartengrundlage: Digitale Topografische Karte
 Maßstab 1 : 25 000 (DTK25)

Genehmigungsvermerk:
 DTK25@Geobasis-DE / LVermGeo LSA [2010 / 010312]

LEGENDE

 Grenze des Plangebietes

Potenziell natürliche Vegetation

-  Linden-Buchenwald (oder "Buchenreicher" Eichen-Hainbuchenwald) im Wechsel mit Waldmeister- oder Platterbsen-Buchenwald
-  Typischer und Hainsimsen-Waldmeister-Buchenwald im Wechsel
-  Typischer Waldmeister-Buchenwald
-  Wucherblumen-Labkraut-Traubeneichen-Hainbuchenwald im Wechsel mit Typischem und Haselwurz-Labkraut-Traubeneichen-Hainbuchenwald