

 Managementplan  
 für das NATURA 2000-Gebiet  
 "Huy nördlich Halberstadt"  
 F47/S48 (DE 4031 301)

**Karte 5a.6 - Revierverteilung  
 des Neuntötters**

Maßstab 1 : 50 000

Auftraggeber:  Landesamt für Umweltschutz  
 Fachbereich 4



Auftragnehmer:  ÖKOTOP GbR  
 Büro für angewandte Landschaftsökologie  
 Philipp-Müller-Straße 44  
 06110 Halle (Saale)  
 Tel.: 0345/6869884  
 Fax: 0345/6869967

Datum der Ausfertigung: Oktober 2012




Kartengrundlage: Digitale Topografische Karte  
 Maßstab 1 : 50 000 (DTK50)


Genehmigungsvermerk:  
 DTK50©Geobasis-DE / LVermGeo LSA [2010 / 010312]

**LEGENDE**

 Grenze des Plangebietes  
 Neuntöter

**Erhaltungszustand**

**3xxxx** ID Habitatfläche  
 Erhaltungszustand A  
 Erhaltungszustand B  
 Erhaltungszustand C

**4xxxx** ID Entwicklungsfläche  
 Entwicklungsfläche