














Legende

-  Grenze des Plangebietes (SCI 114)
-  B33: Artenarme Wasservegetation kanalisierter Flüsse und Kanäle
-  E73: Eichen-Ulmen-Auenwald, örtlich mit Silberweidenwald
-  E74: Weiden-Auenwald (Salix alba, S. x rubens, Populus alba) einschl. Mandelweiden-Gebüsche, Uferföhrichte und Staudengesellschaften
-  E75: Rohrglanzgras Eichen-Ulmen-Auenwald
-  F33, F34, F37: Waldziest-Stieleichen-Hainbuchenwald (verschiedene Ausprägungen)
-  G20: Typischer und Haselwurz-Labkraut-Traubeneichen-Hainbuchenwald
-  G31: Wucherblumen-Labkraut-Traubeneichen-Hainbuchenwald im Wechsel mit Hainsimsen-Traubeneichenwald, Spitzahorn-Linden-Blockschuttwald sowie primären Gebüsch- und Felsfluren (Thermophiler Komplex der Durchbruchstäler)
-  G34: Wucherblumen-Labkraut-Traubeneichen-Hainbuchenwald im Wechsel mit Typischem und Haselwurz-Labkraut-Traubeneichen-Hainbuchenwald
-  K22: Fingerkraut-Eichentrockenwald im Wechsel mit Labkraut-Traubeneichen-Hainbuchenwald
-  Z13: Siedlungsgebiete



	<p>Managementplan für das FFH-Gebiet „Saaledurchbruch bei Rothenburg“</p> <p>FFH_0114 (DE 4336-306)</p>	
<p>Karte 1</p>	<p>Potenzielle natürliche Vegetation</p>	
	<p>Maßstab 1:25.000</p> 	
<p>Auftraggeber:</p>	 <p>Sachsen-Anhalt</p>	<p>Landesamt für Umweltschutz</p> <p>Fachbereich 4</p>
<p>Auftragnehmer:</p>		<p>SALIX - Büro für Ökologie und Landschaftsplanung Döblitzer Weg 1a 06193 Wettin-Löbejün Tel.: 034607 - 34656 / Fax: 034607 - 342990 mailto: salix.reissmann@googlemail.com</p>
<p>Datum: Juni 2011</p>	<p>Bearbeiter: Dipl.-Biol. Peter Schütze Dipl.-Ing. (FH) Michael Seppelt</p>	
<p>Kartengrundlage: Erlaubnisnummer:</p>	<p>Topographische Karte 1 : 25000 (TK25) Geobasisdaten - © LVermGeo LSA (www.lvermgeo.sachsen-anhalt.de) / 10008</p>	