








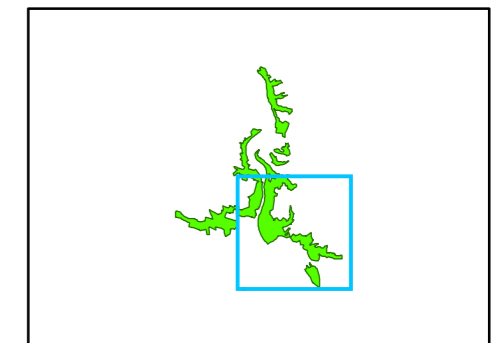


Legende

-  Grenze des Plangebietes (SCI 114)
-  Streuobstbestände, keine Einstufung nach Anhang I der FFH-RL (mit Bezugsflächennummer)
-  Ziegengehege (Projektflächen des Forschungsprojektes "Management von Offenlandlebensräumen an pflegeproblematischen Steilhängen durch Ziegenstandweiden")
-  potenzielle Aufforstungsfläche für Ausgleichs- und Ersatzmaßnahmen
-  Acker im Projekt "Schutz der Segetalflora"
-  Vorschlag Umwandlung Acker in Dauergrünland
-  Wiederherstellung einer Zuwegung zu Maßnahmefläche Nr. 008
-  Ackerrandstreifen (mit Maßnahmenummer)
-  Pufferstreifen auf Intensivgrünland (mit Maßnahmenummer)



	<p>Managementplan für das FFH-Gebiet „Saaledurchbruch bei Rothenburg“</p> <p>FFH_0114 (DE 4336-306)</p>
<p>Karte 7-3</p>	<p>Sonstige Maßnahmen und Nutzungsregelungen</p>
	<p>Maßstab 1:10.000</p> 
<p>Auftraggeber:</p>  <p>Sachsen-Anhalt</p>	<p>Landesamt für Umweltschutz</p> <p>Fachbereich 4</p>
<p>Auftragnehmer:</p> 	<p>SALIX - Büro für Ökologie und Landschaftsplanung Döblitzer Weg 1a 06193 Wettin-Löbejün Tel.: 034607 - 34656 / Fax: 034607 - 342990 mailto: salix.reissmann@googlemail.com</p>
<p>Datum: Juni 2011</p>	<p>Bearbeiter: Dipl.-Biol. Peter Schütze Dipl.-Ing. (FH) Michael Seppelt</p>
<p>Kartengrundlage: Erlaubnisnummer:</p>	<p>Topographische Karte 1 : 25000 (TK25) Geobasisdaten - © LVerGeo LSA (www.lvermgeo.sachsen-anhalt.de) / 10008</p>