



Managementplan für das FFH-Gebiet "Elbaue zwischen Sandau und Schönhausen" und den dazugehörige Ausschnitt des EU SPA "Elbaue bei Jerichow"
 FFH_0012 (DE 3238 302) und SPA_0011 (DE 3437 401)

Teilkartenübersicht

Maßstab: 1 : 70.000



Auftraggeber:  Landesamt für Umweltschutz
 Fachbereich 4

Auftragnehmer:  IHU Geologie und Analytik GmbH
 Dr.-K.-Schumacher-Str. 23
 39576 Stendal
 Tel/Fax: 03931 523010 / 03931 523020
 Mail: ihu@ihu-stendal.de
 Web: www.ihu-stendal.de

 Institut biota GmbH
 Nebeling 15
 18248 Bützow
 Tel/Fax: 038461 9167-0 / 038461 9167-50
 Mail: postmaster@institut-biota.de
 Web: www.institut-biota.de

Datum der Ausfertigung: 22.09.2009

Kartengrundlage: Topographische Karte Maßstab 1:50.000 (Standardausgabe)
 Landesamt für Vermessung und Geoinformation Sachsen-Anhalt
 Die Karte ist urheberrechtlich geschützt. Vervielfältigungen aller Art, wie Reproduktionen, Nachdrucke, Kopien, Verfilmungen, Digitalisierung, Scannen, Speicherung auf Datenträgern u.a.m., sind nur mit Erlaubnis des Herausgebers zulässig. Gleiches gilt für die Veröffentlichung.

 Ausschnitt Teilkarte
 FFH-Gebiet