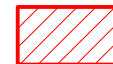








Schutzgebiete nach Naturschutzrecht

Internationale Schutzgebiete

-  FFH-Gebiet
-  EU-Vogelschutzgebiet (SPA)

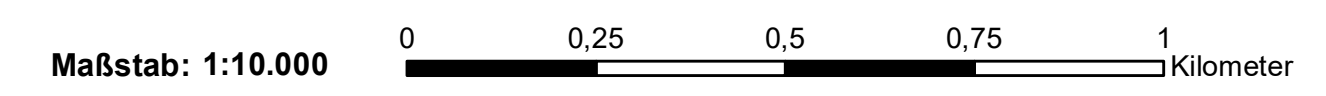
Nationale Schutzgebiete

-  Naturschutzgebiet
-  Landschaftsschutzgebiet
-  Naturdenkmal
-  Biosphärenreservat
-  Naturpark

Fachdaten des Landesamtes für Naturschutz Sachsen-Anhalt und des Sächsischen Landesamtes für Umwelt, Landwirtschaft und Geologie nachrichtlich übernommen

Managementplan für das FFH-Gebiet „Lausiger Teiche und Ausreißer-Teich östlich Bad Schmiedeberg“ (FFH 0132, DE 4342-302)

Karte 1: Schutzgebiete



Auftraggeber:

Landesamt für Umweltschutz
Sachsen-Anhalt,
Fachbereich 4



Auftragnehmer:

RANA – Büro für Ökologie und Naturschutz Frank Meyer
Mühlweg 39
06114 Halle (Saale)
Bearbeitung: Holger Lieneweg
GIS: Holger Lieneweg, Ingo Michalak



DTK10 LSA © GeoBasis-DE / LVermGeo LSA, [2020 / 010312]
DTK10 Sachsen © GeoSN, dl-de/by-2-0

Datum der Ausfertigung: 23.09.2020

Natura 2000-Managementplanung im Land Sachsen-Anhalt

