








Karte 4a: Arten nach Anhang II der FFH-Richtlinie – Bestand und Bewertung

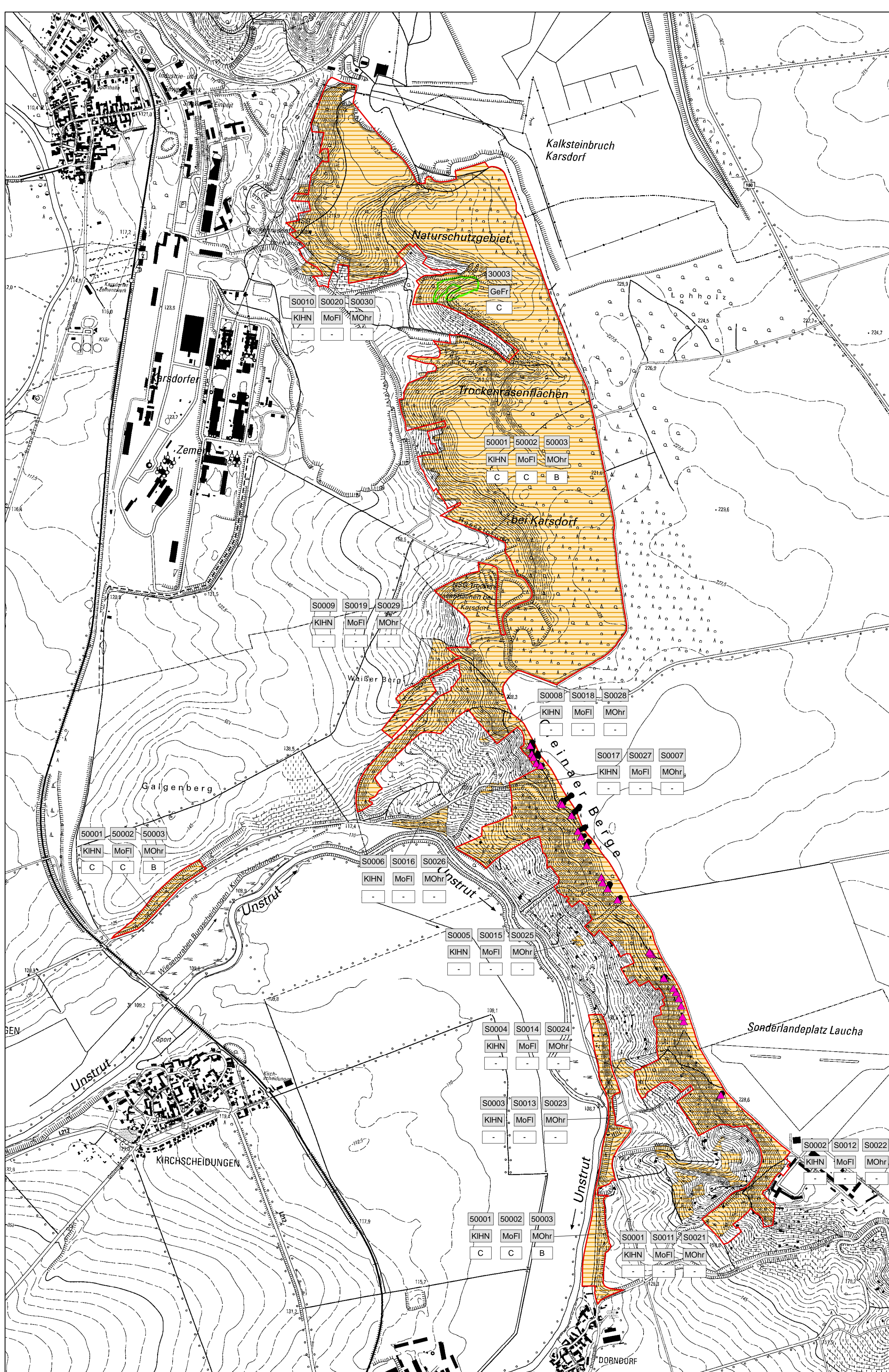
Arten nach Anhang II

-  KIHN - Kleine Hufeisennase - *Rhinolophus hipposideros*
-  MoFl - Mopsfledermaus - *Barbastella barbastellus*
-  MOhr - Mausohr - *Myotis myotis*
-  GeFr - Gelber Frauenschuh - *Cypripedium calceolus*
-  Winterquartier (Mundloch Stollen) der Kleinen Hufeisennase
-  Abgrenzung eines Teils der untertägigen Winterquartiere (Stollen) der Kleinen Hufeisennase

Bewertung des Erhaltungszustandes

- | | |
|--------|---------------------|
| 000000 | Habitat-ID |
| ZzZz | Art-Kürzel |
| X | Erhaltungszustand: |
| A | hervorragend |
| B | gut |
| C | mittel bis schlecht |
| - | keine Bewertung |

 Grenze FFH-Gebiet 147



Quelle: Systematik und Darstellung nach LAU Stand 2014

Managementplan für das FFH-Gebiet "Trockenrasenflächen bei Karsdorf und Glockenseck", FFH0147, DE 4736-301

Karte 4a: Arten nach Anhang II der FFH-Richtlinie – Bestand und Bewertung

Maßstab: 1:10.000



Auftraggeber:

Landesamt für Umweltschutz
Sachsen-Anhalt,
Fachbereich 4



Auftragnehmer:

Bearbeiter/in: Dipl.-Ing. (FH) M. Curth



Zeichner/in: S. Verchau-Makala

Genehmigungsnummer: DTK10 © GeoBasis-DE / LVermGeo LSA, [2013 / 010312]

Datum der Ausfertigung: 05.09.2018



EUROPÄISCHE UNION
ELER
Europäischer Landwirtschaftsfonds für die Entwicklung des ländlichen Raums
HIER INVESTIERT EUROPA IN DIE LÄNDLICHEN GEBIETE.

