










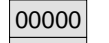
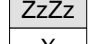




Karte 4b: Arten nach Anhang IV der FFH-Richtlinie - Bestand und Bewertung

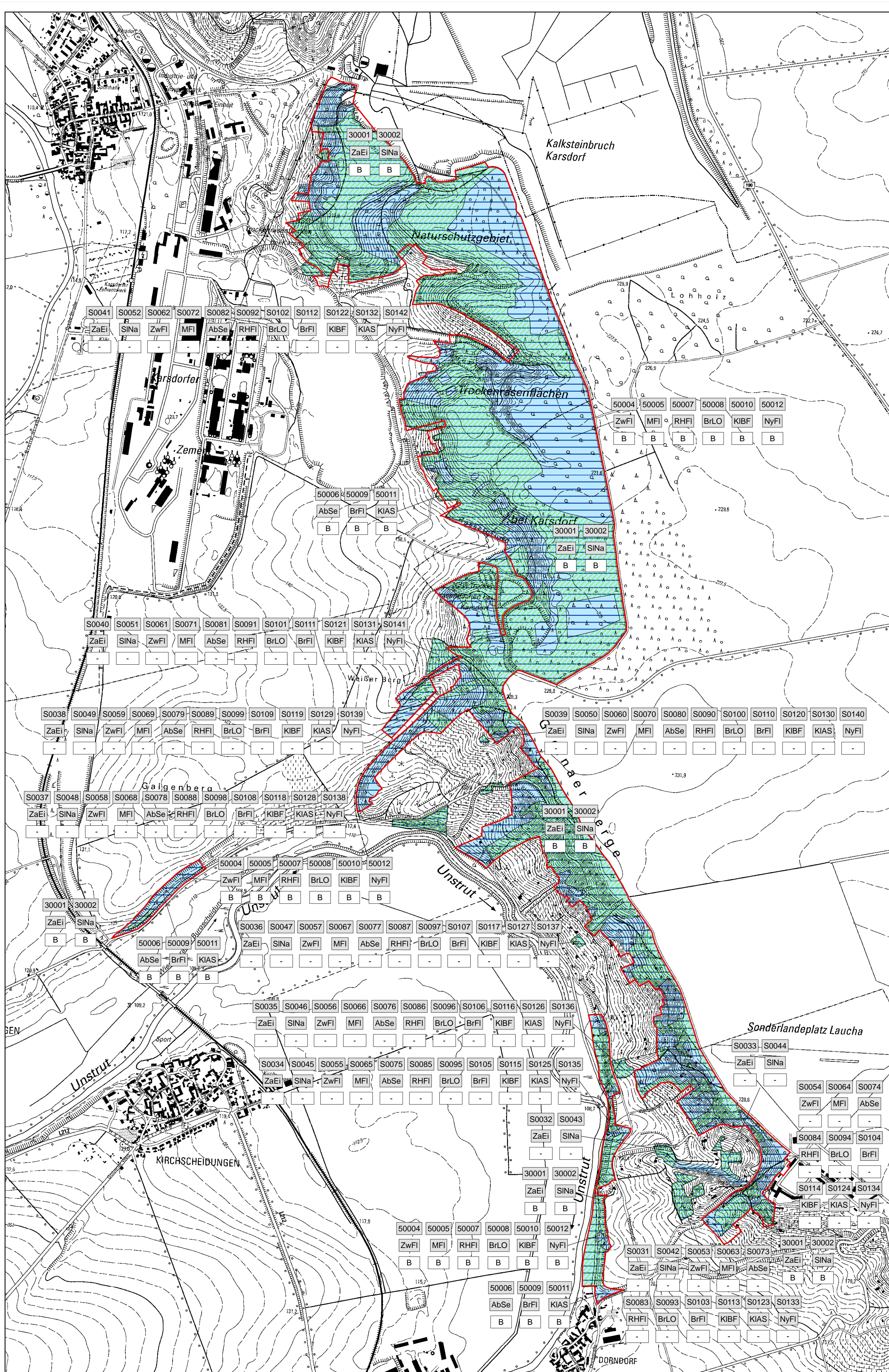
Arten nach Anhang IV

-  ZaEi - Zaundeidechse *Lacerta agilis*
-  SiNa - Schlingnatter *Coronella austriaca*
-  KIBF - Bartfledermaus *Myotis mystacinus*
-  NyFI - Nymphenfledermaus *Myotis calathoe*
-  ZwFI - Zwergfledermaus *Pipistrellus pipistrellus*
-  BrLO - Braunes Langohr *Plecotus auritus*
-  MFI - Mückenfledermaus *Pipistrellus pygmaeus*
-  RHFf - Rauhaufledermaus *Pipistrellus nathusii*
-  AbSe - Abendsegler *Nyctalus noctula*
-  BrFI - Breitflügelfledermaus *Eptesicus serotinus*
-  KIAS - Kleinabendsegler *Nyctalus leisteri*

Bewertung des Erhaltungszustandes

-  Habitat-ID
-  Art-Kürzel
-  Erhaltungszustand:
- A hervorragend
- B gut
- C mittel bis schlecht
- keine Bewertung

 Grenze FFH-Gebiet 147



Quelle: Systematik und Darstellung nach LAU Stand 2014

Managementplan für das FFH-Gebiet "Trockenrasenflächen bei Karsdorf und Glockenseck", FFH0147, DE 4736-301

Karte 4b: Arten nach Anhang IV der FFH-Richtlinie - Bestand und Bewertung

Maßstab: 1:10.000



Auftraggeber:

Landesamt für Umweltschutz
Sachsen-Anhalt,
Fachbereich 4



Auftragnehmer:

Bearbeiter/in: Dipl.-Ing. (FH) M. Curth



Zeichner/in: S. Verchau-Makala

Genehmigungsnummer: DTK10 © GeoBasis-DE / LVermGeo LSA, [2013 / 010312]

Datum der Ausfertigung: 05.09.2018



EUROPÄISCHE UNION
ELER
Europäischer Landwirtschaftsfonds für
die Entwicklung des ländlichen Raums
**HIER INVESTIERT EUROPA
IN DIE LÄNDLICHEN GEBIETE.**

