







Karte 1: Schutzgebiete

Internationale Schutzgebiete

-  FFH-Gebiet 149 "Neue Göhle und Trockenrasen nördlich Freyburg"
-  FFH-Gebiet 197 "Marienberg bei Freyburg"

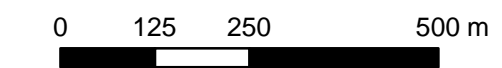
Nationale Schutzgebiete

-  Naturschutzgebiet (NSG)
-  Naturpark (NUP)
-  Landschaftschutzgebiet (LSG)
-  Flächennaturdenkmal (FND)

Managementplan für das FFH-Gebiet "Neue Göhle und Trockenrasen nördlich Freyburg", FFH0149, DE 4736-302

Karte 1: Schutzgebiete

Maßstab: 1:10.000



Auftraggeber:

Landesamt für Umweltschutz
Sachsen-Anhalt,
Fachbereich 4



Auftragnehmer:

Bearbeiter/in: Datenübernahme LAU

Zeichner/in: S. Verchau-Makala



Genehmigungsnummer: DTK10 © GeoBasis-DE / LVerGeo LSA,
[2013 / 010312]

Datum der Ausfertigung: 05.09.2018



EUROPÄISCHE UNION
ELER
Europäischer Landwirtschaftsfonds für
die Entwicklung des ländlichen Raums
**HIER INVESTIERT EUROPA
IN DIE LÄNDLICHEN GEBIETE.**

