











-  Grenze des Plangebietes (FFH 177 und anteiliges SPA 19)
-  B 12: Laichkraut-Gesellschaften meso- bis eutropher Gewässer
-  L 20k: Typischer Hainsimsen-Buchenwald, kolline Ausbildung
-  L 20s: Typischer Hainsimsen-Buchenwald, submontane Ausbildung
-  M 21: Hainsimsen-Waldmeister-Buchenwald, stellenweise Waldmeister-Buchenwald
-  M 36: Linden-Buchenwald (oder "Buchenreicher" Eichen-Hainbuchenwald) im Wechsel mit Waldmeister- oder Platterbsen-Buchenwald
-  Z 13: Siedlungsgebiete

|  |   |
|--|---|
|    | <p><b>Managementplan<br/>für das FFH-Gebiet "Buresroth und Laubwälder<br/>bei Ballenstedt"<br/>und des dazugehörigen<br/>Ausschnitt des EU-SPA "Nordöstlicher Unterharz"</b></p> <p>FFH_0177 (DE 4233-302) und SPA_19 (DE 4232-401)</p> |
| <p><b>Karte 1</b></p>  | <p><b>Potenzielle natürliche Vegetation</b></p>   |
| <p>Maßstab 1 : 25.000</p>  <p>0      0.5      1 Kilometer</p> |   |
| <p>Auftraggeber</p>  |  <p>Landesamt für Umweltschutz</p> <p>Fachbereich 4</p>  |
| <p><b>SACHSEN-ANHALT</b></p>   |   |
| <p>Auftragnehmer:</p> <p><b>Bietergemeinschaft<br/>Bodetal</b></p>   | <p>Sylvestristraße 4<br/>38855 Wernigerode<br/>Telefon: 03943 92 31 0<br/>Telefax: 03943 92 31 99</p>   |
| <p>Datum der Ausfertigung:<br/>September 2011</p>  | <p>Kartographie:<br/>K. Flaam</p>   |
| <p>Kartengrundlagen:<br/>Erlaubnisnummer:</p>  | <p>Topographische Karte Maßstab 1 : 25.000 (TK25)<br/>Geobasisdaten LVermGeo LSA / 10008</p>  |