













-  Grenze des Plangebietes (FFH 177 und anteiliges SPA 19)
 - Europäisches Schutzgebiete (Natura 2000)**
 -  EU-Vogelschutzgebiet (SPA)
 -  FFH-Gebiet
 - Nationale Schutzgebiete**
 -  Naturschutzgebiete innerhalb / außerhalb des Plangebietes FFH0177
 -  Erweiterung des NSG068 "Alte Burg" (im Verfahren befindlich)
 -  flächenhaftes Naturdenkmal
 -  Landschaftsschutzgebiet (LSG)
 -  Geschützte Parks (GP)
 -  Flächennaturdenkmal
- Gesamter Kartenausschnitt befindet sich im NUP0004LSA-Harz

	<p>Managementplan für das FFH-Gebiet "Burgeshoth und Laubwälder bei Ballenstedt" und des dazugehörigen Ausschnitt des EU-SPA "Nördöstlicher Unterharz"</p> <p>FFH_0177 (DE 4233-302) und SPA_19 (DE 4232-401)</p>
<p>Karte 2</p>	<p>Schutzgebiete</p>
<p>Maßstab 1 : 25.000</p> 	
<p>Auftraggeber</p>	 <p>Landesamt für Umweltschutz</p> <p>Fachbereich 4</p>
<p>SACHSEN-ANHALT</p>	
<p>Auftragnehmer:</p> <p>Bietergemeinschaft Bodetal</p>	<p>Sylvestristraße 4 38855 Wernigerode Telefon: 03943 92 31 0 Telefax: 03943 92 31 99</p>
<p>Datum der Ausfertigung: September 2011</p>	<p>Kartographie: K. Flaam</p>
<p>Kartengrundlagen: Erlaubnisnummer:</p>	<p>Topographische Karte Maßstab 1 : 25.000 (TK25) Geobasisdaten LVermGeo LSA / 10008</p>