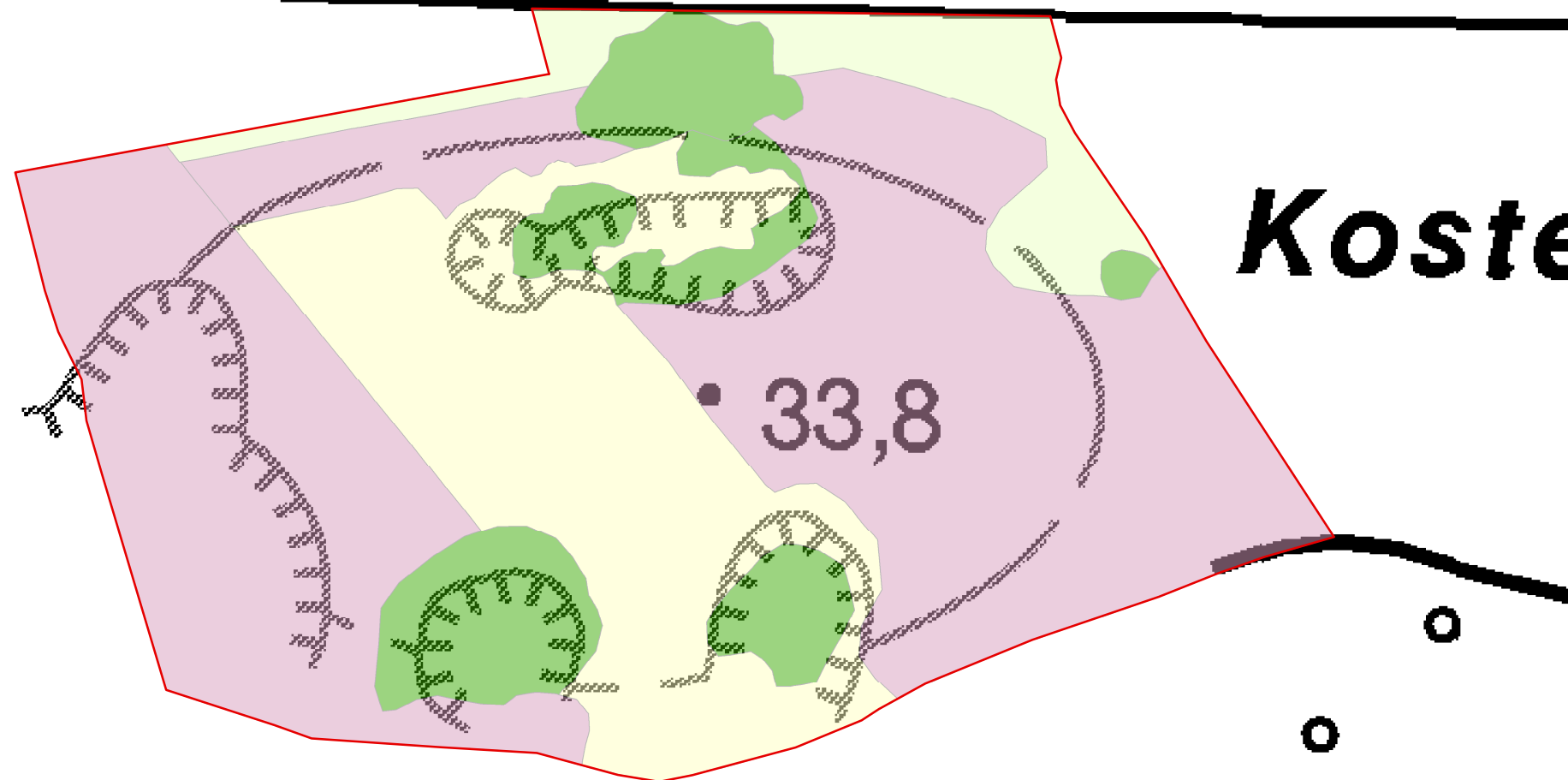






Baarser Mühlengraben



Legende

 Grenze des SCI 260

Biotop- und Lebensraumtypen

-  Trockene europäische Heiden (LRT 4030)
-  Mesophile Grünlandbrache
-  Baumgruppe/-bestand aus überwiegend einheimischen Arten
-  Sandtrockenrasen



Managementplan für das FFH-Gebiet "Kuhshellenstandort bei Recklingen"

FFH_0260 (SCI DE 3233-302)

Karte 3: Biotop- und Lebensraumtypen

Maßstab: 1:1.500

Auftraggeber:



Landesamt für Umweltschutz

Fachbereich 4

Auftragnehmer:



Fachbüro Moritz
Landschaftsplanung, Naturschutz
und ökologische Forschung
Altlobtau 8a
01159 Dresden
Tel.: 0351 4279627
Fax: 03212 1187125

Datum der Ausfertigung:

September 2010

Kartengrundlage:

Topographische Karte 1:10:000, Geobasisdaten/ Stand Januar 2010
© LVerGeo LSA (www.lvergeo.sachsen-anhalt.de)/10008
TK - Blattnummer: 3233