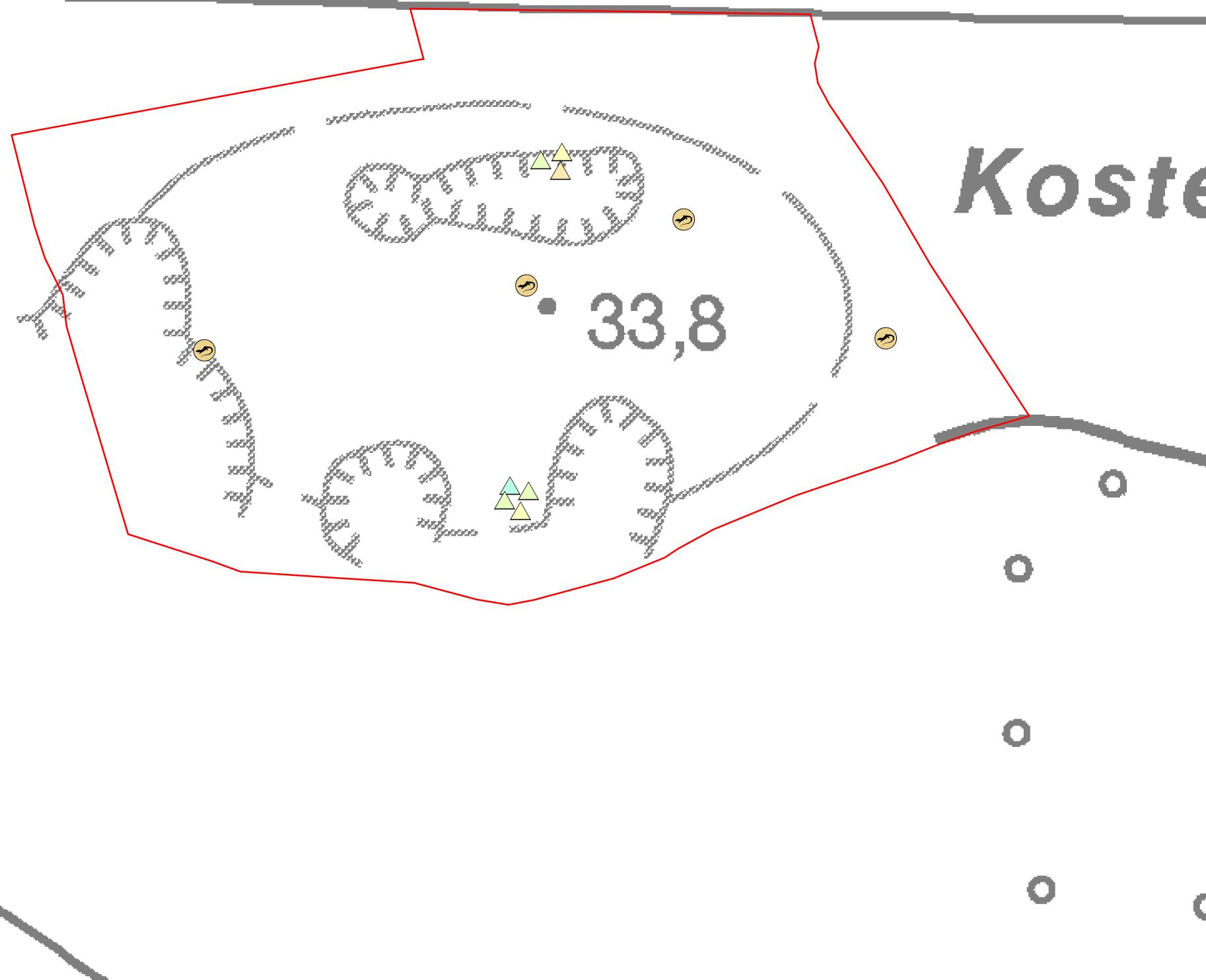








Baarser Mühlengraben



Legende

 Grenze des SCI 260

Arten nach Anhang IV der FFH-Richtlinie sowie sonstige wertgebende Arten

-  Breitflügelfledermaus (*Eptesicus serotinus* - externe Daten Myotis 2010)
-  Großer Abendsegler (*Nyctalus noctula* - externe Daten Myotis 2010)
-  Rauhautfledermaus (*Pipistrellus nathusii* - externe Daten Myotis 2010)
-  Zwergfledermaus (*Pipistrellus pipistrellus* - externe Daten Myotis 2010)
-  Zauneidechse (*Lacerta agilis*)



Managementplan für das FFH-Gebiet "Kuhsschellenstandort bei Recklingen"

FFH_0260 (SCI DE 3233-302)

Karte 5b: Arten nach Anhang IV der FFH-Richtlinie

Maßstab: 1:1.500

Auftraggeber:



Landesamt für Umweltschutz

Fachbereich 4

Auftragnehmer:



Fachbüro Moritz
Landschaftsplanung, Naturschutz
und ökologische Forschung
Altlobtau 8a
01159 Dresden
Tel.: 0351 4279627
Fax: 03212 1187125

Datum der Ausfertigung:

September 2010

Kartengrundlage:

Topographische Karte 1:10:000, Geobasisdaten/ Stand Januar 2010
© LVermGeo LSA (www.lvermgeo.sachsen-anhalt.de)/10008
TK - Blattnummer: 3233