




## Schutzgebiete

-  Grenze des Landschaftsschutzgebietes "Gröster Berge" (LSG005MQ\_)
-  Naturschutzgebiet (geplant) "Brandenrodaer Holz und Kuhberg (Teil 2)" (NSG0231\_)
-  Grenze des FFH-Gebietes




## Managementplan für das FFH-Gebiet "Kuhberg bei Gröst"

FFH\_0262 (DE 4737 302)

## Karte 2 - Schutzgebiete

Maßstab 1:5.000



Auftraggeber:



Sachsen-Anhalt

Landesamt für Umweltschutz  
Fachbereich 4

Auftragnehmer:

**büroLederer**  
Ökologische Gutachten | Landschaftsplanung

Dr. Werner Lederer  
Schillerstraße 50  
06114 Halle (Saale)  
Tel.: 0345 - 388 16 33  
Fax: 0345 - 290 92 76  
E-mail: werner@lederer-halle.de

**Myotis**  
Umweltplanung

Dipl.-Ing. (FH) Burkhard Lehmann  
Röpziger Straße 19  
06110 Halle (Saale)  
Tel.: 0345 - 122 76 78-0  
Fax: 0345 - 122 76 78-30  
E-mail: info@myotis-halle.de

Datum der Ausfertigung: 12.10.2010

Kartographie: Dipl.-Geogr. Andrea Srugies-Neureuther

Kartengrundlage: Topografische Karte Maßstab 1 : 10.000 (TK 10)

Erlaubnisnummer: Geobasisdaten © LVerGeo LSA  
(www.lvermgeo@sachsen-anhalt.de) / 10008