





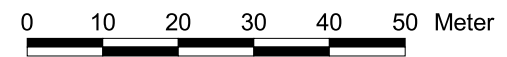


 Grenze des SCI 281

Offenlandbiotope

-  GFB LRT 6410 - Pfeifengraswiesen auf kalkreichem Boden, auf torfigen und tonig-schluffigen Böden (Molinion caeruleae) - §
-  GMG LRT 6510 - Magere Flachland-Mähwiesen (Alopecurus pratensis, Sanguisorba officinalis)
-  GFD Seggen-, binsen- oder hochstaudenreiche Nasswiese - §
-  GMX Mesophile Grünlandbrache
-  NLA Schilf-Landröhricht

1 Bezugsflächen-ID
 § - Geschützter Biotop nach § 37 NatSchG LSA

 <p>Managementplan für das FFH-Gebiet "Schafhufe westlich Günthersdorf" FFH_0281 (DE 4638-303)</p>	
<p>Karte 1 Biototypen</p>	
<p>Maßstab 1 : 1.000  0 10 20 30 40 50 Meter</p>	
<p>Auftraggeber:</p>  <p>Sachsen-Anhalt</p>	<p>Landesamt für Umweltschutz Fachbereich 4</p>
<p>Auftragnehmer:</p> 	<p>RANA - Büro für Ökologie und Naturschutz Dipl.-Biol. Frank Meyer Mühlweg 39 06114 Halle (Saale) Tel.: 0345-131 758 0 / Fax: 0345-131 758 9 E-Mail: info@rana-halle.de</p>
<p>Fachbearbeitung: Dipl.-Forsting. (FH) Frank Meysel (nachrichtliche Übernahme) Dr. Anselm Krumbiegel Kartographie/GIS: Dipl.-Biol. Holger Lieneweg</p>	
<p>Kartengrundlage: Topografische Karte Maßstab 1 : 10.000 (TK 10) Erlaubnisnummer: Geobasisdaten © LVermGeo LSA / 10008. Datum der Ausfertigung: 14.10.2010</p>	