




-  Grenze des SCI 281

- LRT 6410** Pfeifengraswiesen auf kalkreichem Boden, auf torfigen und tonig-schluffigen Böden (*Molinion caeruleae*)
 Erhaltungszustand B (gut)

- LRT 6510** Magere Flachland-Mähwiesen (*Alopecurus pratensis*, *Sanguisorba officinalis*)
 Erhaltungszustand B (gut)

- 10001** LRT-ID

	Managementplan für das FFH-Gebiet "Schafhufe westlich Günthersdorf" FFH_0281 (DE 4638-303)
Karte 2 Lebensraumtypen nach Anhang I der FFH-Richtlinie	
Maßstab 1 : 1.000 	
Auftraggeber:  Sachsen-Anhalt	Landesamt für Umweltschutz Fachbereich 4
Auftragnehmer: 	RANA - Büro für Ökologie und Naturschutz Dipl.-Biol. Frank Meyer Mühlweg 39 06114 Halle (Saale) Tel.: 0345-131 758 0 / Fax: 0345-131 758 9 E-Mail: info@rana-halle.de
Fachbearbeitung: Dipl.-Forsting. (FH) Frank Meysel (nachrichtliche Übernahme) Dr. Anselm Krumbiegel Kartographie/GIS: Dipl.-Biol. Holger Lieneweg	
Kartengrundlage: Erlaubnisnummer: Datum der Ausfertigung:	Topografische Karte Maßstab 1 : 10.000 (TK 10) Geobasisdaten © LVermGeo LSA / 10008. 14.10.2010