




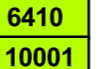

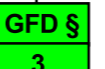
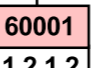





-  Grenze des SCI 281
-  Flurstücksgrenze

**Maßnahmen für LRT, Anhang-II-Arten und sonstige Schutzgüter**


-  Gemeinsame Erhaltungsmaßnahme für  
**LRT 6410 - Pfeifengraswiesen auf kalkreichem Boden, auf torfigen und tonig-schluffigen Böden** und  
**Seggen-, binsen- und hochstaudenreiche Nasswiese (§37-Biotop)**
-  Erhaltungsmaßnahme für  
**LRT 6510 - Flachland-Mähwiesen (Alopecurus pratensis, Sanguisorba officinalis)**
-  Gemeinsame Entwicklungsmaßnahme für  
**LRT 6410 - Pfeifengraswiesen auf kalkreichem Boden, auf torfigen und tonig-schluffigen Böden** und  
**LRT 6510 - Flachland-Mähwiesen (Alopecurus pratensis, Sanguisorba officinalis)** und  
**Seggen-, binsen- und hochstaudenreiche Nasswiese (§37-Biotop)**

-  Maßnahme für LRT 6410 (mit LRT-ID)
-  Maßnahme für LRT 6510 (mit LRT-ID)
-  Maßnahme für Seggen-, binsen- und hochstaudenreiche Nasswiese (mit Bezugsflächen-ID)
-  Erhaltungsmaßnahme BfN-Maßnahmecode
-  Entwicklungsmaßnahme BfN-Maßnahmecode

- Umsetzungsbeginn**
-  sofort, kurzfristig
  -  mittelfristig, langfristig

**Verwendete Maßnahmecodes nach BfN-Referenzliste:**

- 1.2.1.2 Zweischürige Mahd
- 1.2.1.4 Mahd alle 2-3 Jahre
- 1.2.1.6 Mahd mit Terminvorgabe/nach der Samenreife/Blühzeitpunkt
- 1.2.1.9 Hochangesetzter Grasschnitt
- 1.2.2.3 Nutzung als Mähweide mit Nachbeweidung: Schafbeweidung
- 1.5.3 Hier: Weiterhin kein Einsatz von Düngemitteln
- 12.3.6 Anlage von Pufferstreifen/-flächen




**Managementplan für das FFH-Gebiet "Schafhufe westlich Günthersdorf"**  
FFH\_0281 (DE 4638-303)


---

**Karte 3 Maßnahmen**


Maßstab 1 : 1.000



---

Auftraggeber:  Landesamt für Umweltschutz  
Fachbereich 4

---

Auftragnehmer:  RANA - Büro für Ökologie und Naturschutz  
Dipl.-Biol. Frank Meyer  
Mühlweg 39  
06114 Halle (Saale)  
Tel.: 0345-131 758 0 / Fax: 0345-131 758 9  
E-Mail: info@rana-halle.de

---

Fachbearbeitung: Dipl.-Biol. Holger Lieneweg  
Kartographie/GIS: Dipl.-Biol. Holger Lieneweg

---

Kartgrundlage: Topografische Karte Maßstab 1 : 10.000 (TK 10)  
Erlaubnisnummer: Geobasisdaten © LVerGeo LSA / 10008.  
Datum der Ausfertigung: 15.10.2010