

 Grenze des SCI 284

Lebensraumtypen nach Anhang I der FFH-Richtlinie

**LRT 3260** Flüsse der planaren bis montanen Stufe mit Vegetation des *Ranunculus fluitantis* und des *Callitriche-Batrachion*


 Erhaltungszustand B (gut)

**LRT 6510** Magere Flachland-Mähwiesen (*Alopecurus pratensis*, *Sanguisorba officinalis*)

 Erhaltungszustand B (gut)

 LRT-Entwicklungsfläche

**LRT 91E0\*** Auenwälder mit *Alnus glutinosa* und *Fraxinus excelsior*  
Teil: Erlen-Eschenwälder an Fließgewässern (Alno-Padion)

 Erhaltungszustand B (gut)

 Erhaltungszustand C (mittel bis schlecht)

 LRT-Entwicklungsfläche

**10001** ID LRT-Fläche

**20001** ID LRT-Entwicklungsfläche



Managementplan  
für das FFH-Gebiet  
"Wiesengebiet westlich Schladebach"

FFH\_0284 (DE 4638-304)

Karte 2 Lebensraumtypen nach Anhang I der FFH-Richtlinie

Maßstab 1 : 5.000

0 50 100 150 200 250 300 Meter

Auftraggeber:



Sachsen-Anhalt

Landesamt für Umweltschutz

Fachbereich 4

Auftragnehmer:



RANA - Büro für Ökologie und Naturschutz  
Dipl.-Biol. Frank Meyer  
Mühlweg 39  
06114 Halle (Saale)  
Tel.: 0345-131 758 0 / Fax: 0345-131 758 9  
E-Mail: info@rana-halle.de

Fachbearbeitung:

Offenland: Dipl.-Biol. Holger Lieneweg  
Wald: Dipl.-Forsting. (FH) Frank Meysel,  
Holger Raith (Landesamt für Umweltschutz)  
(nachrichtliche Übernahme)

Kartographie/GIS:

Dipl.-Biol. Holger Lieneweg

Kartengrundlage:

Topografische Karte Maßstab 1 : 10.000 (TK 10)

Erlaubnisnummer:

Geobasisdaten © LVerGeo LSA / 10008.

Datum der Ausfertigung:

01.11.2010