













Legende

- - Untersuchungsgebiet FFH_0067 / EU-SPA_0001

Wälder, Forste, Gehölze und Gebüsche

-  91F0 Hartholzauenwälder mit *Quercus robur*, *Ulmus laevis*, *Ulmus minor*, *Fraxinus excelsior* oder *Fraxinus angustifolia* (*Ulmion minoris*)
-  9160 Subatlantischer oder mitteleuropäischer Stieleichenwald oder Eichen-Hainbuchenwald (*Carpinion betuli*)
-  Naturnahe Laub- und Laubmischwälder
-  Forstflächen
-  Hecken, Baumgruppen, Baumreihen, Alleen und Einzelbäume
-  Feldgehölze






Grünländer

-  Feuchtgrünländer
-  6510 Magere Flachland-Mähwiesen (*Alopecurus pratensis*, *Sanguisorba officinalis*)
-  Mesophiles Grünland
-  Sonstige Grünländer
-  6430 Feuchte Hochstaudenflur der planaren und montanen bis alpinen Stufe
-  Feuchte Hochstaudenfluren




Ruderal- und Offenbodenbereiche

-  Ruderalfluren
-  Artenarme, gehölzfreie Dominanzbestände von Poly-Kormonbildnern, dominanten Stauden und Anuellen

Gewässer

-  3270 Flüsse mit Schlammhängen mit Vegetation des *Chenopodium rubri* p.p und des *Bidens* p.p. (Uferfluren)
-  3260 Flüsse der planaren bis montanen Stufe mit Vegetation des *Ranunculus fluitans* und des *Callitriche-Batrachion*
-  Bäche und Gräben
-  3150 Natürliche eutrophe Seen mit einer Vegetation des Magnopotamions oder des Hydrocharitions
-  Nährstoffreiche Stillgewässer

Niedermoore, Sümpfe und Röhrichte

-  Niedermoore und Sümpfe
-  Pioniervegetation (Wechsel-) nasser Standorte
-  Röhrichte

Ackerbaulich-, gärtnerisch- und weinbaulich genutzte Biotop


-  Ackerbaulich genutzte Flächen

Bebauung, Verkehrsflächen

-  Verkehrswege

Arten nach Anhang II der FFH-RL







Fundpunkte Rotbauchunke

-  6-10 Rufer

Fundpunkte Käfer



-  Heldbockeiche (Datenbestand BIORES)

Brutvögel nach Anhang I der VS-RL

-  RMi Rotmilan (*Milvus milvus*)
-  SMi Schwarzmilan (*Milvus migrans*)
-  TSh Tüpfelsumpfhuhn (*Porzana porzana*)
-  Ssp Schwarzspecht (*Dryocopus martius*)
-  Msp Mittelspecht (*Dendrocopos medius*)
-  Nt Neuntöter (*Lanius collurio*)

Arten nach Anhang IV der FFH-RL



Nachweispunkte Laubfrosch

-  1-5 Rufer
-  11-50 Rufer

Nachweispunkte Moorfrosch

-  11-50 Rufer/Laichballen

sonstige wertgebende Brutvögel

-  Ki Kiebitz (*Vanellus vanellus*)
-  SR Schilfrohrsänger (*Acrocephalus schoenobaenus*)