


- Grenze FFH-Gebiet
- Wald**
- Auwald
 - Bruch-, Sumpfwald
 - Laubwald
 - Nadelwald
 - Mischwald
 - Wald (undifferenziert)
- Gehölze**
- Baumgruppen, Hecken
- Krautige Vegetation**
- Wildgrasflur/Calamagrostis
 - Flachmoor/Sumpf
 - Grünland
 - Heide
 - Magerrasen
 - Staudenflur
- Gewässer**
- Fließgewässer
 - Stillgewässer (anthropogen)
 - Stillgewässer (naturnah)
- Vegetationsfreie Fläche**
- Vegetationsfreie Fläche (anthropogen)
 - Vegetationsfreie Fläche (natürlich)
- Acker-, Garten-, Weinbau**
- Acker
- Bebauter Bereich**
- Siedlungs-, Grünfläche bzw. technische Infrastruktur



Managementplan für das FFH-Gebiet "Elbaue Werben und Alte Elbe Kannenberg" und den dazugehörigen Ausschnitt des EU SPA "Elbaue bei Jerichow"


FFH_0009 (DE 3138 301) und SPA_0011 (DE 3437 401)

Biotop - und Nutzungstypen

Karte 04 -- (gemäß der CIR-luftgestützten Biotoptypen- und Nutzungstypenkartierung 2005)

Maßstab: 1 : 25.000

Auftraggeber:



Sachsen - Anhalt

Landesamt für Umweltschutz

Fachbereich 4

Auftragnehmer:

Prof. Hellriegel Institut e.V.

Strenzfelder Allee 28

06406 Bernburg

Leitung: Prof. Dr. Klaus Richter

Tel.: 03471/355 1182


e-mail: krichter@loel.hs-anhalt.de

Datum der Ausfertigung: September 2009

Kartengrundlage:

Kartendarstellung mit Genehmigung des Landesamtes für Vermessung und Geoinformation Sachsen - Anhalt.

Geobasisdaten LVermGeo LSA (www.lvermgeo.sachsen-anhalt.de/10008)



0 250 500 1.000 1.500 2.000 Meter

