







-  SPA_0011 (DE 3437 401)
-  FFH_0009 (DE 3138 301)
-  Vorschlag für Änderung der Gebietsabgrenzung SPA_001(DE 3437 401)
-  Vorschlag für Änderung der Gebietsabgrenzung FFH_0009 (DE 3138 301)

 Managementplan für das FFH-Gebiet "Elbaue Werben und Alte Elbe Kannenberg" und den dazugehörigen Ausschnitt des EU SPA "Elbaue bei Jerichow" FFH_0009 (DE 3138 301) und SPA_0011 (DE 3437 401)	
Karte 09 -- Vorschlag für Änderung der Gebietsabgrenzung	
Maßstab: 1 : 25.000	
Auftraggeber:	 Landesamt für Umweltschutz Sachsen - Anhalt Fachbereich 4
Auftragnehmer:	Prof. Hellriegel Institut e.V. Strenzfelder Allee 28 06406 Bernburg Leitung: Prof. Dr. Klaus Richter Tel.: 03471/355 1182 e-mail: krichter@loel.hs-anhalt.de
Datum der Ausfertigung: September 2009	
Kartengrundlage: Kartendarstellung mit Genehmigung des Landesamtes für Vermessung und Geoinformation Sachsen - Anhalt. Geobasisdaten LVermGeo LSA (www.lvermgeo.sachsen-anhalt.de)/10008	
