


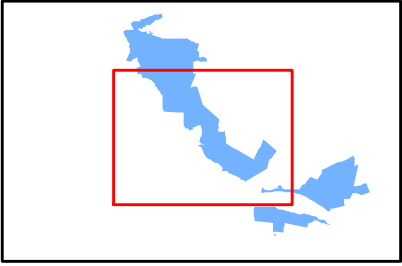
Legende

 Grenze des FFH-Gebietes

311 ID-Nummer = Bezugsfläche in BioLRT

Biotypen, zusammengefasst nach Hauptgruppen


-  Magerrasen, Felsfluren
-  Trockene Heiden
-  Grünländer, mesophil
-  Grünländer, ruderal
-  Grünländer, feucht
-  Niedermooe, Röhrichte
-  Stillgewässer
-  Fließgewässer
-  Gehölze, v.a. heimisch
-  Gehölze, v.a. fremd
-  Wälder, v.a. heimisch
-  Wälder, v.a. fremd
-  Äcker, Stillelegung
-  Siedlung, Verkehr, Sonstiges




Managementplan für das FFH-Gebiet
"Porphyrkuppenlandschaft nordwestlich Halle"
FFH 118 (DE 4437-302)

Karte 3 Biotypen und Bezugsflächen-ID

Maßstab 1 : 6.000 0 100 200 Meter

 Auftraggeber: Landesamt für Umweltschutz
Sachsen-Anhalt
Fachbereich 4

 Auftragnehmer: RANA - Büro für Ökologie und Naturschutz
Dipl.-Biol. Frank Meyer
Mühlweg 39
06114 Halle (Saale)

Kartografie: Dipl.-Ing. (FH) Stefan Klein

Kartengrundlage: Digitale Topografische Karte 1:10.000 (DTK 10)
Erlaubnisnummer: Geobasisdaten © GeoBasis-DE / LVermGeo LSA
Datum: 30.01.2015