







Legende

 Grenze des FFH-Gebietes

Revierpaare


-  Braunkehlchen
-  Neuntöter
-  Sperbergrasmücke
-  Steinschmätzer
-  Wendehals


Managementplan für das FFH-Gebiet "Porphyrykuppenlandschaft nordwestlich Halle"

FFH 118 (DE 4437-302)

Karte 5-2 Revierpaare ausgewählter Brutvögel

Maßstab 1 : 25.000 0 500 1.000 Meter

 Auftraggeber: Landesamt für Umweltschutz
Sachsen-Anhalt
Fachbereich 4

 Auftragnehmer: RANA - Büro für Ökologie und Naturschutz
Dipl.-Biol. Frank Meyer
Mühlweg 39
06114 Halle (Saale)

Bearbeitung: Reinhard Schwemler
Kartografie: Dipl.-Ing.(FH) Stefan Klein

Kartengrundlage: Topografische Karte 1:25.000 (TK 25)
Erlaubnisnummer: Geobasisdaten © LVerGeo LSA / 10008
Datum: 18.06.2015