

FFH-Gebietsgrenze

Erläuterung der Beschriftung
 0102-8230-A: LRT-ID mit LRT-Code und codiertem Erhaltungszustand (A, B, C) bzw. Kennzeichnung als Entwicklungsfläche (-E) für den genannten LRT

Lebensraumtypen nach Anhang I der FFH-Richtlinie

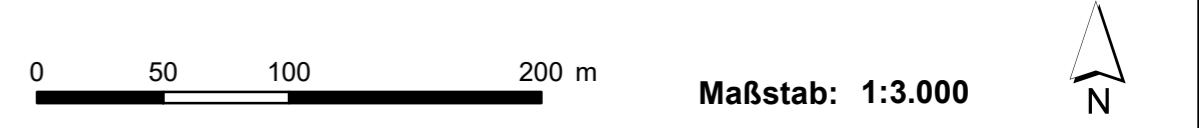
4030 - Trockene europäische Heiden	8230 - Silikاتفelsen mit Pioniervegetation des Sedo-Scleranthion oder des Sedo albi-Veronicion dillenii
6210 - Naturnahe Kalk-Trockenrasen und deren Verbuschungsstadien (Festuco-Brometea)	

Erhaltungszustand (EHZ) bzw. Entwicklungsfläche


EHZ A (hervorragend)	Entwicklungsfläche
EHZ B (gut)	
EHZ C (mittel bis schlecht)	

Managementplan für das FFH-Gebiet "Porphyrkuppen westlich Landsberg"
 FFH_0181, SCI DE 4438-301


Karte 3a: Lebensraumtypen nach Anhang I der FFH-Richtlinie - Bestand und Bewertung



Auftraggeber:
 Landesamt für Umweltschutz
 Sachsen-Anhalt,
 Fachbereich 4



Auftragnehmer:
 Salix - Büro für Ökologie und Landschaftsplanung
 Döblitzer Weg 1a
 06193 Wettin-Löbejün



Bearbeiterin: Anja Friedrich

Genehmigungsnummer: DTK10 © GeoBasis-DE / LVermGeo LSA [2017 / 010312]
 Datum der Ausfertigung: 05.03.2021

Natura 2000-Managementplanung im Land Sachsen-Anhalt



EUROPÄISCHE UNION
ELER
 Europäischer Landwirtschaftsfonds für die Entwicklung des ländlichen Raums
 HIER INVESTIERT EUROPA IN DIE LÄNDLICHEN GEBIETE.